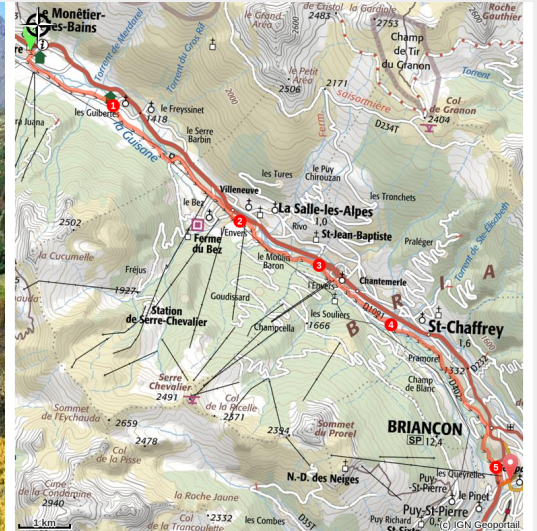


Du Môtetier-les-Bains à Briançon (GTE VTTAE)

Briançonnais - Le Monêtier-les-Bains



Les Guibertes (Parc national des Ecrins - Bernard Nicolet)



Le chemin est globalement roulant et des aménagements sont prévus permettant de relier les hameaux de la vallée par un cheminement doux réservé aux engins non motorisés.

Il n'y a plus qu'à "se laisser descendre" jusqu'à Briançon en longeant les différents villages qui sont aussi les départs de la célèbre station de Serre-Chevalier Vallée. Les coeurs de village sont vivants et propices aux haltes. La visite de la vieille ville, après cette courte étape, s'impose.

Infos pratiques

Pratique : VTT

Durée : 1 h 45

Longueur : 15.2 km

Dénivelé positif : 50 m

Difficulté : Moyen

Type : Etape

Thèmes : Histoire et architecture

Itinéraire

Départ : Môtetier-les-Bains

Arrivée : Briançon ville basse

Balisage : ▶ Itinérance VTT

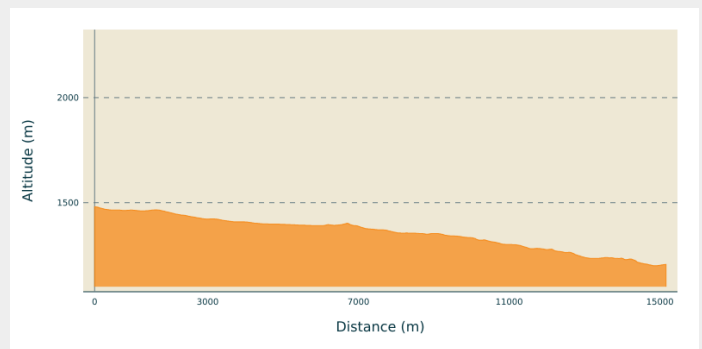
Communes : 1. Le Monêtier-les-Bains

2. La Salle-les-Alpes

3. Saint-Chaffrey

4. Briançon

Profil altimétrique



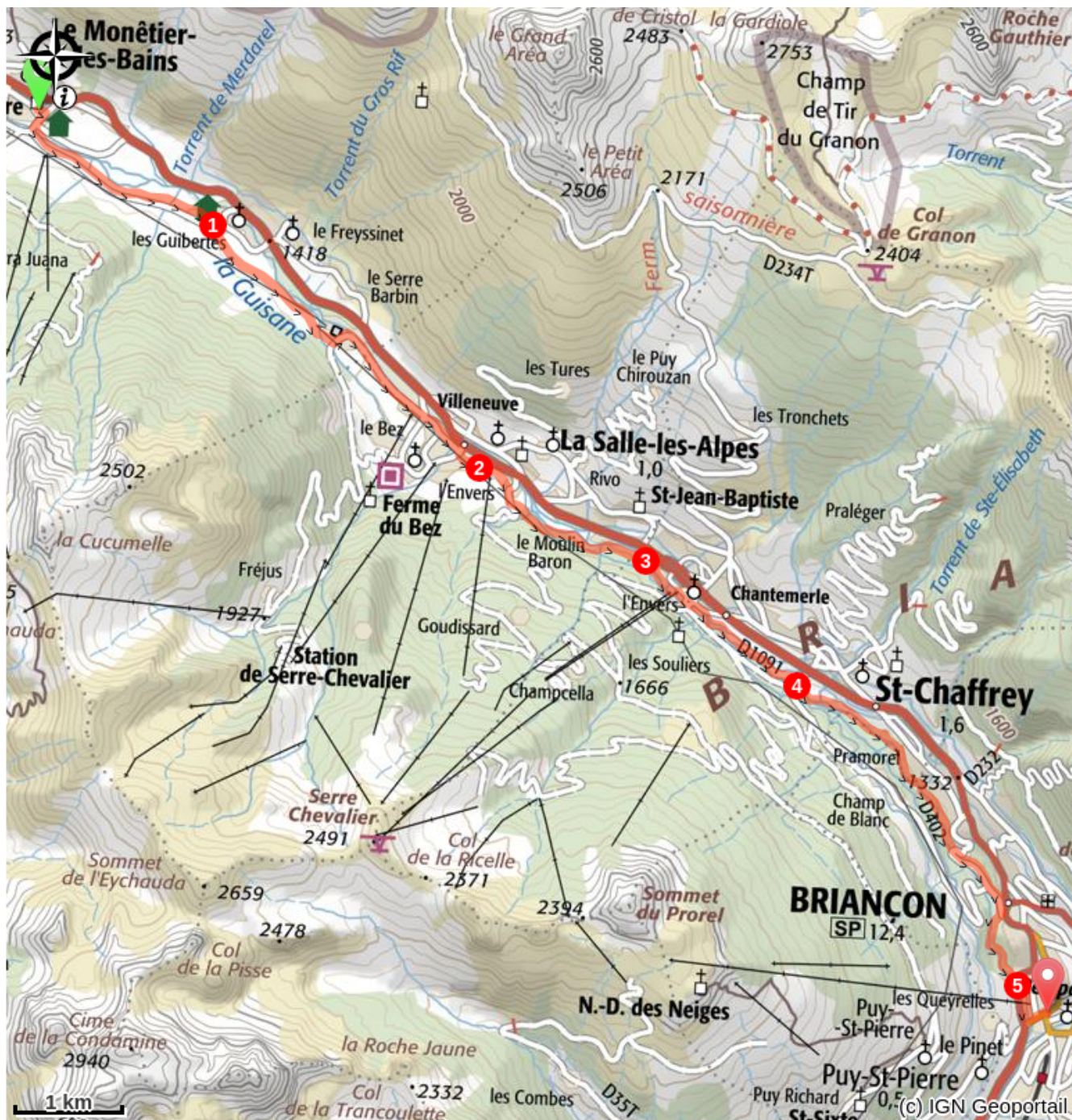
Altitude min 1201 m Altitude max 1481 m

Cotation VTTAE FFC : bleu

Après votre escale méritée au Monêtier, continuer à descendre sur petite route rive droite de la Guisane. Au croisement au niveau du parking du bas des pistes, prendre à gauche puis de suite à droite après le pont.

1. Aux Guibertès, rester sur pistes et petites routes, rive droite jusqu'à La Salle Les Alpes.
2. A la Salle des les Alpes, traverser le village jusqu'au pied des pistes... Et continuer à suivre la Guisane rive droite en direction de Briançon.
3. Au croisement, prendre à gauche, traverser le pont puis prendre à droite sur chemin large rive gauche de la guisane.
4. A la route au niveau du pont, rester rive gauche et continuer à descendre sur route goudronnée, au croisement suivant continuer tout droit puis à droite sur sentier muletier descendant.
5. La passerelle permet de passer sous la route pour rejoindre le pied du telecabine du Prorel où l'on prend à gauche jusqu'au casino où l'on retrouve le balisage commun

Sur votre chemin...



Toutes les infos pratiques

Recommandations

A Briançon, visite possible des forts et du village ancien ainsi que du Pont d'Asfeld.

Zones de sensibilité environnementale

Le long de votre itinéraire, vous allez traverser des zones de sensibilité liées à la présence d'une espèce ou d'un milieu particulier. Dans ces zones, un comportement adapté permet de contribuer à leur préservation. Pour plus d'informations détaillées, des fiches spécifiques sont accessibles pour chaque zone.

Circaète Jean-le-Blanc

Période de sensibilité : Mars, Avril, Mai, Juin, Juillet, Août, Septembre

Contact : Parc National des Écrins
Julien Charron
julien.charron@ecrins-parcnational.fr

Nidification du Circaète-Jean-le-Blanc

Les pratiques qui peuvent avoir une interaction avec le Circaète-Jean-le-Blanc en période de nidification sont principalement les pratiques aériennes comme le vol libre ou le vol motorisé.

Merci d'essayer d'éviter la zone ou de rester à une distance minimale de 300m sol quand vous la survolez soit 2010m d'altitude !

Lieux de renseignement

Bureau d'Information Touristique Briançon Cité Vauban

1 Place du Temple, 05100 Briançon
contact@serrechevalier.fr
Tel : 04 92 24 98 98
<https://www.serre-chevalier.com>



Bureau d'Information Touristique Le Monétier les Bains

Route de Grenoble, 05220 Le Monétier
les Bains
contact@serrechevalier.fr
Tel : 04 92 24 98 98
<https://www.serrechevalier.fr>



Maison du Parc du Briançonnais

Place Médecin-Général Blanchard, 05100
Briançon
brianconnais@ecrins-parcnational.fr
Tel : 04 92 21 08 49
<http://www.ecrins-parcnational.fr/>



Source



Parc national des Ecrins

<https://www.ecrins-parcnational.fr>