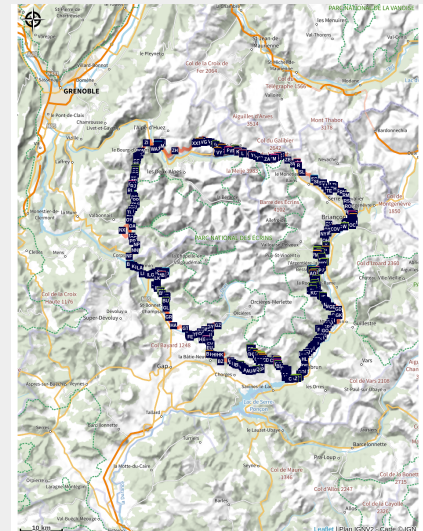


Grand Tour des Ecrins VTT- Grande Traversée VTT-FFC

Briançonnais - Ancelle



Sur le chemin du Roy (Parc national Ecrins - Carlos Ayesta)



Près de 400 km de VTT alternant villages et vallées de montagne, magnifiques balcons avec vues sur les glaciers et les sommets des Ecrins culminant à plus de 4000m. Ce tour d'un certain niveau est réservé aux initiés par son côté technique en terrain de montagne mais aussi par sa durée.

Le Grand Tour des Ecrins est la première Grande Traversée VTT-FFC faisant le tour de l'aire d'adhésion d'un Parc national en France. Cet itinéraire au long cours mène à la découverte de ce territoire protégé et préservé. Pas moins de sept vallées à traverser, toutes singulières, toutes accueillantes. Au nord, on grimpe sur les contreforts des plus hauts sommets du massif, au sud on profite de notes plus méridionales. Un subtil mélange.

Infos pratiques

Pratique : VTT

Durée : 11 days

Longueur : 397.4 km

Difficulté : Difficile

Type : Séjour itinérant

Thèmes : Histoire et architecture, Lac et glacier, Point de vue

Itinéraire

Départ : Bourg d'Oisans

Arrivée : Bourg d'Oisans

Balisage : ▶ Itinérance VTT

Communes : 1. Ancelle

2. Aspres-lès-Corps

3. Auris

4. Bénévent-et-Charbillac

5. Besse

6. Briançon

7. Chabottes

8. Champcella

9. Chantelouve

10. Châteauroux-les-Alpes

11. Chauffayer

12. Chorges

13. Clavans-en-Haut-Oisans

14. Embrun

15. Entraigues

16. Forest-Saint-Julien

17. Freissinières

18. La Bâtie-Neuve

19. La Garde

20. La Grave

21. La Motte-en-Champsaur

22. L'Argentière-la-Bessée

23. La Salette-Fallavaux

24. La Salle-les-Alpes

25. Le Bourg-d'Oisans

26. Le Freney-d'Oisans

27. Le Monétier-les-Bains

28. Le Périer

29. Les Costes

30. Les Vigneaux

31. Mizoën

32. Ornon

33. Prunières

34. Puy-Saint-André

35. Puy-Saint-Eusèbe

36. Puy-Saint-Pierre

37. Puy-Sanières

38. Réallon

39. Réotier

40. Saint-Apollinaire

41. Saint-Bonnet-en-Champsaur

42. Saint-Chaffrey

43. Saint-Clément-sur-Durance

44. Saint-Crépin

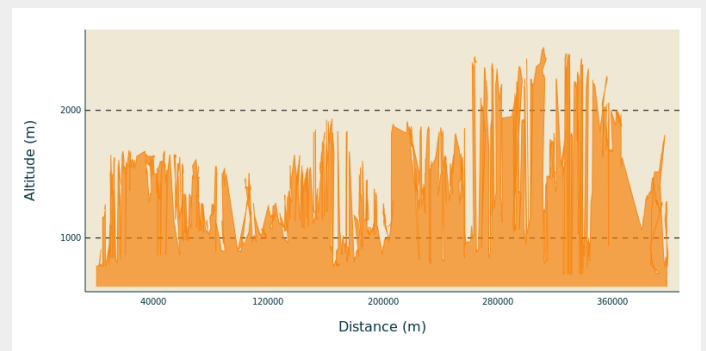
45. Saint-Firmin

46. Saint-Jacques-en-Valgodemard

47. Saint-Jean-Saint-Nicolas

- 48. Saint-Julien-en-Champsaur
- 49. Saint-Léger-les-Mélèzes
- 50. Saint-Martin-de-Queyrières
- 51. Savines-le-Lac
- 52. Valbonnais
- 53. Villar-d'Arêne
- 54. Villard-Reymond

Profil altimétrique



Altitude min 0 m Altitude max 0 m

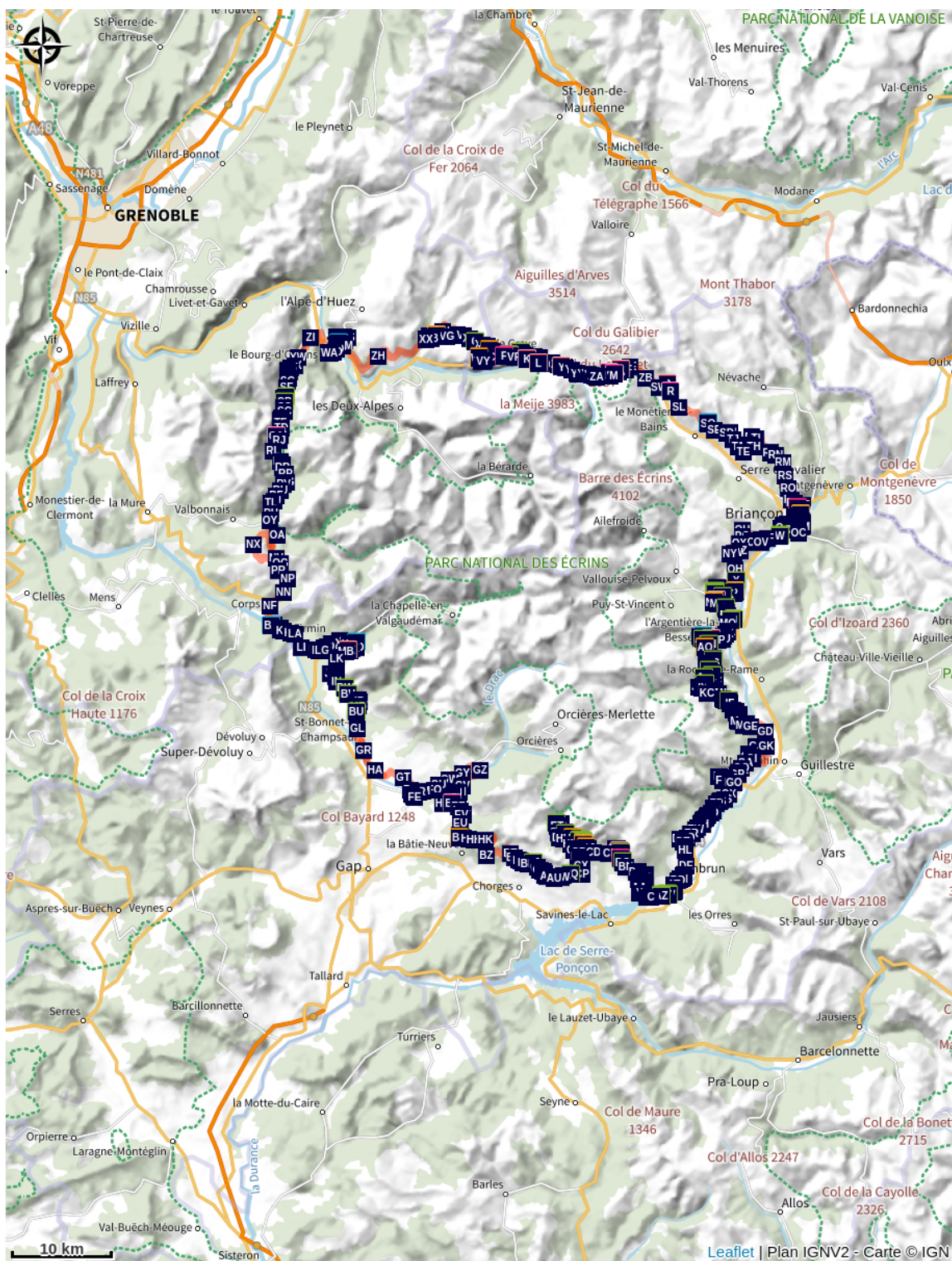
Cotation FFC : noire.

Plusieurs départs sont possibles. La proposition suivante part du Bourg d'Oisans. C'est d'ailleurs le début de la célèbre montée vers l'Alpe d'Huez que l'on emprunte pour se hisser vers le plateau d'Emparis en passant par de beaux villages suspendus au dessus de la vallée de la Romanche. La traversée du plateau offre de superbes vues sur les 4000 et les glaciers du massif de la Meije. Après La Grave, l'itinéraire fait passer le Col du Lautaret avant d'emprunter le magnifique sentier en balcon du chemin du Roy surplombant la vallée de la Guisane. Une très belle descente ludique vous permet la descente sur Serre-Chevalier Briançon. Depuis Briançon, on reprend avec une longue montée roulante. L'itinéraire des puys amène vers le Pays des Ecrins par une belle descente technique. Ensuite les longues montées globalement roulantes s'enchaînent suivies par de belles descentes de pur VTT pour rejoindre le Guillestrois dont l'entrée est marquée par le Fort de Montdauphin. Les vues sont nombreuses sur la vallée de la Durance en roulant en balcon pour rejoindre Embrun et son agréable plan d'eau. A partir d'Embrun, c'est le Lac de Serre-Ponçon que l'on admire d'en haut en passant par la sauvage vallée de Réallon, son village et sa petite station. Le décor change en passant le col de Moissière. On quitte la Durance pour rejoindre le Champsaur, ses villages et son bocage d'altitude si particulier. Les parcours alternent entre sentiers agréables et chemins plus larges. La frontière entre Alpes du Sud et du Nord est franchie au niveau du Valgaudemar pour changer de région et département des Hautes-Alpes à l'Isère, de la Région Sud à Auvergne Rhône-Alpes. Les experts apprécieront le sentier au dessus du Lac du Sautet avant d'entamer la longue montée vers Notre-Dame de la Salette. Heureusement la récompense est là avec de très beaux alpages et une belle descente vers Entraigues dans le Valbonnais. On change encore de vallée en passant le Col d'Ornon pour descendre vers Bourg d'Oisans.

Étapes :

- 1.** Du Bourg d'Oisans à Besse (GTE VTT)
24.3 km / 1260 m D+ / 3 h
- 2.** De Besse au col du Lautaret (GTE VTT)
34.7 km / 1746 m D+ / 4 h 15
- 3.** Du col du Lautaret à Briançon (GTE VTT)
51.3 km / 2013 m D+ / 5 h 45
- 4.** De Briançon à L'Argentière-La Bessée (GTE VTT)
30.9 km / 1169 m D+ / 3 h 15
- 5.** De l'Argentière-La Bessée à Eygliers (GTE VTT)
39.8 km / 1810 m D+ / 5 h
- 6.** D'Eygliers à Embrun (GTE VTT)
33.2 km / 1240 m D+ / 4 h 15
- 7.** D'Embrun à Réallon (GTE VTT)
30.7 km / 1388 m D+ / 3 h 30
- 8.** De Réallon à Ancelle (GTE VTT)
36.8 km / 1234 m D+ / 3 h 30
- 9.** D'Ancelle à St-Jacques-en-Valgaudemar (GTE VTT)
47.4 km / 775 m D+ / 4 h 30
- 10.** De St-Jacques-en-Valgaudemar à Entraigues (GTE VTT)
43.9 km / 1910 m D+ / 5 h
- 11.** D'Entraigues au Bourg d'Oisans (GTE VTT)
28.9 km / 785 m D+ / 3 h 15

Sur votre chemin...



- | | |
|---|--|
|  Cascade de la sarenne (AA) |  Besse-en-Oisans (AB) |
|  Les zones humides du Rif Tort (AC) |  Le pâturage (AD) |
|  Les pâturages d'Emparis (AE) |  Glacier de la Girose (AF) |
|  Plateau d'Emparis (AG) |  Petit apollon (AH) |
|  Cincle plongeur (AI) |  Perchoir du Chazelet (AJ) |
|  L'oratoire Sainte-Anne du Chazelet (AK) |  L'église Notre-Dame de l'Assomption (AL) |

-  Eglise Saint-Martin, Villar d'Arène (AM)
-  La tufière du col du Lautaret (AO)
-  L'Alpe du Lauzet (AQ)
-  Captage de la Moulette (AS)
-  Fort des Salettes (AU)
-  La bergeronnette grise (AW)
-  Le hameau de Bouchier (AY)
-  La grive draine (BA)
-  Les aigles de la Tête d'Aval (BC)
-  Le village des Vigneaux (BE)
-  Le bulime zébré (BG)
-  Les larves de phryganes (BI)
-  Les mines d'argent (BK)
-  Le sapin (BM)
-  L'alpage de Crouzet-les Lauzes (BO)
-  Le rougequeue à front blanc (BQ)
-  Le cincle plongeur (BS)
-  Le demi deuil (BU)
-  Le gardon (BW)
-  L'amour blanc (BY)
-  Grand Cormoran (CA)
-  Point de vue sur le Lac de Serre-Ponçon (CC)
-  Les clapiers (CE)
-  Merle de roche (CG)
-  Réallon chef-lieu (CI)
-  Chevreuil (CK)
-  Perdrix bartavelle (CM)
-  Circaète Jean le Blanc (CO)
-  Aigle royal (CQ)
-  Ruines du village de Faudon (CS)
-  Bocage (CU)
-  Prairies de fauche (CW)
-  La Séveraisse (CY)
-  La faille de Chantelouve (DA)
-  Prairies de fauche du Col d'Ornon (DC)
-  Paravalanche de la Marionnaise (AN)
-  Le climat du col du Lautaret (AP)
-  L'escalade en rive gauche de la Guisane (AR)
-  La Croix de Toulouse (AT)
-  Le peuplier noir (AV)
-  La calamagrostide argentée (AX)
-  Le chêne pubescent (AZ)
-  L'ascalaphe soufré (BB)
-  Le four banal (BD)
-  Truite (BF)
-  Les strates (BH)
-  Les bergeronnettes (BJ)
-  Le Fournel (BL)
-  Le chardon bleu (BN)
-  La libellule à quatre taches (BP)
-  L'huile de marmotte (BR)
-  Le mélèze (BT)
-  La Perche commune (BV)
-  Le Canard colvert (BX)
-  Goéland Leucophée (BZ)
-  Pinson des arbres (CB)
-  Le Mélèze (CD)
-  Rougequeue noir (CF)
-  Murs de soutènement (CH)
-  Chênes et pins (CJ)
-  Écureuil (CL)
-  L'agriculture de montagne (CN)
-  Lis martagon (CP)
-  Site Natura 2000 du « Piolit-Pic de Chabrières » (CR)
-  Le plateau d'Ancelle (CT)
-  Richesse ornithologique (CV)
-  Canal des Herbeys (CX)
-  Lac du Sautet (CZ)
-  Aulnaie blanche (DB)

Toutes les infos pratiques

Recommandations

Ce tour est réservé aux bons vététistes, tant sur la technicité que sur la durée. Tout le parcours est faisable en VTTAE, pour les vététistes de bon niveau. Aucun portage, mais quelques poussages sont à prévoir. Par contre les batteries ne supporteront pas l'intégralité de certaines étapes parfois longues ou avec beaucoup de dénivelé. Ces étapes sont des propositions. Un autre découpage est par exemple proposé sur le Grand Tour des Ecrins à VTTAE. L'itinéraire est commun à la Grande Traversée des Hautes-Alpes de Villar d'Arène au col de Moissière.

Comment venir ?

Transports

Gare SNCF de Grenoble.
Aéroport Grenoble Isère www.grenoble-airport.com
ou Lyon Saint-Exupéry www.lyon.aeroport.fr
ou Genève www.gva.ch
Liaisons quotidiennes en bus Grenoble-Le Bourg d'Oisans.
VFD +33(0)4 76 80 00 90
www.transisere.fr

Accès routier

Le Bourg d'Oisans se trouve à 50 km de Grenoble par l'A48 (sortie 8 Stations de l'Oisans), la N 85, puis la D 1091 à partir de Vizille.

Parking conseillé

Stationnement possible : derrière l'Office du tourisme de Bourg d'Oisans. Le parking du Vénéon est gratuit et sûr.

Zones de sensibilité environnementale

Le long de votre itinéraire, vous allez traverser des zones de sensibilité liées à la présence d'une espèce ou d'un milieu particulier. Dans ces zones, un comportement adapté permet de contribuer à leur préservation. Pour plus d'informations détaillées, des fiches spécifiques sont accessibles pour chaque zone.

RNR Partias

Période de sensibilité : Janvier, Février, Mars, Avril, Mai, Juin, Juillet, Août, Septembre, Octobre, Novembre, Décembre

Contact :

LPO PACA antenne de Briançon
0492219417
hautes-alpes@lpo.fr

La réserve naturelle régionale des Partias est gérée par la LPO PACA et la commune de Puy Saint André. Il s'agit d'un espace protégé et règlementé : chien en laisse, ceuillette interdite, rester sur les sentiers balisés, escalade interdite sauf voie de Meurseult pilami, etc.

Bouquetin des Alpes

Période de sensibilité : Juin, Juillet, Août, Septembre

Contact : Parc National des Écrins
Julien Charron
julien.charron@ecrins-parcnational.fr

Zone de présence du Bouquetin des Alpes

En période de mise bas et d'élevage des jeunes (juin à septembre) les bouquetins peuvent être très sensible au dérangement notamment en cas de survol à basse altitude. Dans leur fuite les risques d'accidents sont multipliés. Merci de rester à bonne distance et d'éviter le survol de la zone à moins de 300m sol soit moins de 3300m d'altitude.

Attention en zone cœur du Parc National des Écrins une réglementation spécifique aux sports de nature s'applique : <https://www.ecrins-parcnational.fr/thematique/sports-de-nature>

Bouquetin des Alpes

Période de sensibilité : Juin, Juillet, Août, Septembre

Contact : Parc National des Écrins
Julien Charron
julien.charron@ecrins-parcnational.fr

Zone de présence du Bouquetin des Alpes

En période de mise bas et d'élevage des jeunes (juin à septembre) les bouquetins peuvent être très sensibles au dérangement notamment en cas de survol à basse altitude. Dans leur fuite les risques d'accidents sont multipliés. Merci de rester à bonne distance et d'éviter le survol de la zone à moins de 300m sol soit moins de 2830m d'altitude.

Attention en zone cœur du Parc National des Écrins une réglementation spécifique aux sports de nature s'applique : <https://www.ecrins-parcnational.fr/thematique/sports-de-nature>

Faucon pèlerin

Période de sensibilité : Février, Mars, Avril, Mai, Juin

Contact : Parc National des Écrins
Julien Charron
julien.charron@ecrins-parcnational.fr

Nidification du Faucon pèlerin.

Les pratiques qui peuvent avoir une interaction avec le Faucon pèlerin en période de nidification sont principalement le vol libre et les pratiques verticales ou en falaise, comme l'escalade ou l'alpinisme. Merci d'éviter cette zone !

En cas de survol merci de rester au-dessus de 2010m d'altitude à une distance de 300m sol.

Aigle royal

Période de sensibilité : Janvier, Février, Mars, Avril, Mai, Juin, Juillet, Août

Contact : Parc National des Écrins
Julien Charron
julien.charron@ecrins-parcnational.fr

Nidification de l'Aigle royal

Les pratiques qui peuvent avoir une interaction avec l'Aigle royal en période de nidification sont principalement le vol libre et les pratiques verticales ou en falaise, comme l'escalade ou l'alpinisme. Merci d'éviter cette zone et de privilégier un survol de la zone à une distance de survol de 300m sol soit à une altitude minimale de 1470m.

Aigle royal

Période de sensibilité : Janvier, Février, Mars, Avril, Mai, Juin, Juillet, Août

Contact : Parc National des Écrins
Julien Charron
julien.charron@ecrins-parcnational.fr

Nidification de l'Aigle royal

Les pratiques qui peuvent avoir une interaction avec l'Aigle royal en période de nidification sont principalement le vol libre et les pratiques verticales ou en falaise, comme l'escalade ou l'alpinisme. Merci d'éviter cette zone et de privilégier un survol de la zone à une distance de survol de 300m sol soit à une altitude minimale de 2450m.

Aigle royal

Période de sensibilité : Janvier, Février, Mars, Avril, Mai, Juin, Juillet, Août

Contact : Parc National des Écrins
Julien Charron
julien.charron@ecrins-parcnational.fr

Nidification de l'Aigle royal

Les pratiques qui peuvent avoir une interaction avec l'Aigle royal en période de nidification sont principalement le vol libre et les pratiques verticales ou en falaise, comme l'escalade ou l'alpinisme. Merci d'éviter cette zone !

Attention en zone cœur du Parc National des Écrins une réglementation spécifique aux sports de nature s'applique : <https://www.ecrins-parcnational.fr/thematique/sports-de-nature>

Aigle royal

Période de sensibilité : Janvier, Février, Mars, Avril, Mai, Juin, Juillet, Août

Contact : Parc National des Écrins
Julien Charron
julien.charron@ecrins-parcnational.fr

Nidification de l'Aigle royal

Les pratiques qui peuvent avoir une interaction avec l'Aigle royal en période de nidification sont principalement le vol libre et les pratiques verticales ou en falaise, comme l'escalade ou l'alpinisme. Merci d'éviter cette zone et de privilégier un survol de la zone à une distance de survol de 300m sol soit à une altitude minimale de 2350m.

Aigle royal

Période de sensibilité : Janvier, Février, Mars, Avril, Mai, Juin, Juillet, Août

Contact : Parc National des Écrins
Julien Charron
julien.charron@ecrins-parcnational.fr

Nidification de l'Aigle royal

Les pratiques qui peuvent avoir une interaction avec l'Aigle royal en période de nidification sont principalement le vol libre et les pratiques verticales ou en falaise, comme l'escalade ou l'alpinisme. Merci d'éviter cette zone et de privilégier un survol de la zone à une distance de survol de 300m sol soit à une altitude minimale de 2260m.

Faucon pèlerin

Période de sensibilité : Février, Mars, Avril, Mai, Juin

Contact : Parc National des Écrins
Julien Charron
julien.charron@ecrins-parcnational.fr

Un site de nidification est actuellement utilisés par un couple de faucons pèlerins dans une falaise équipée pour l'escalade, un secteur est à éviter jusqu'au 15 juin :

Au site dit du Ponteil, le niche dans la partie haute de la falaise, au-dessus de la vire, entre les voies "le grand dièdre" et "rôle en dalles".

Pour préserver leur tranquillité, il est donc préférable d'éviter la partie supérieure de ces voies.

La partie inférieure, jusqu'à la vire, ainsi que les autres voies de la falaise peuvent être grimpées en étant discret. Pour la descente, afin de limiter la fréquentation dans ce secteur à gauche de la falaise, il est proposé de prendre les rappels du "nid d'aigle", de "la fuite enchantée" ou bien le câble à droite de la falaise.

http://www.ecrins-parcnational.fr/actualite/amis-grimpeurs-attention-aux-pelerins-voies?fbclid=IwAR2Z8hX_38vpdW3mS499aRnY08jarhfm-5-eNV8K29k3WB3q3Ik2US_Alec

Merci d'éviter cette zone !

En cas de survol merci de rester au-dessus de 2010m d'altitude à une distance de 300m sol.

Circaète Jean-le-Blanc

Période de sensibilité : Mars, Avril, Mai, Juin, Juillet, Août, Septembre

Contact : Parc National des Écrins
Julien Charron
julien.charron@ecrins-parcnational.fr

Nidification du Circaète-Jean-le-Blanc

Les pratiques qui peuvent avoir une interaction avec le Circaète-Jean-le-Blanc en période de nidification sont principalement les pratiques aériennes comme le vol libre ou le vol motorisé.

Merci d'essayer d'éviter la zone ou de rester à un distance minimale 300m sol quand vous la survolez soit 1550m d'altitude !

Circaète Jean-le-Blanc

Période de sensibilité : Mars, Avril, Mai, Juin, Juillet, Août, Septembre

Contact : Parc National des Écrins
Julien Charron
julien.charron@ecrins-parcnational.fr

Nidification du Circaète-Jean-le-Blanc

Les pratiques qui peuvent avoir une interaction avec le Circaète-Jean-le-Blanc en période de nidification sont principalement les pratiques aériennes comme le vol libre ou le vol motorisé.

Merci d'essayer d'éviter la zone ou de rester à une distance minimale de 300m sol quand vous la survolez soit 1300m d'altitude !

Circaète Jean-le-Blanc

Période de sensibilité : Mars, Avril, Mai, Juin, Juillet, Août, Septembre

Contact : Parc National des Écrins
Julien Charron
julien.charron@ecrins-parcnational.fr

Nidification du Circaète-Jean-le-Blanc

Les pratiques qui peuvent avoir une interaction avec le Circaète-Jean-le-Blanc en période de nidification sont principalement les pratiques aériennes comme le vol libre ou le vol motorisé.

Merci d'essayer d'éviter la zone ou de rester à une distance minimale de 300m sol quand vous la survolez soit 1840m d'altitude !

Circaète Jean-le-Blanc

Période de sensibilité : Mars, Avril, Mai, Juin, Juillet, Août, Septembre

Contact : Parc National des Écrins
Julien Charron
julien.charron@ecrins-parcnational.fr

Nidification du Circaète-Jean-le-Blanc

Les pratiques qui peuvent avoir une interaction avec le Circaète-Jean-le-Blanc en période de nidification sont principalement les pratiques aériennes comme le vol libre ou le vol motorisé.

Attention le survol motorisé dans la zone cœur Parc National des Écrins est interdit en-dessous de 1000m sol et une réglementation spécifique s'applique au survol non-motorisé.

Voir la réglementation pour les survols non-motorisés : <https://www.ecrins-parcnational.fr/les-survols-non-motorises>

Voir la réglementation pour les survols motorisés : <https://www.ecrins-parcnational.fr/les-survols-non-motorises>

Circaète Jean-le-Blanc

Période de sensibilité : Mars, Avril, Mai, Juin, Juillet, Août, Septembre

Contact : Parc National des Écrins
Julien Charron
julien.charron@ecrins-parcnational.fr

Nidification du Circaète-Jean-le-Blanc.

Les pratiques qui peuvent avoir une interaction avec le Circaète-Jean-le-Blanc en période de nidification sont principalement les pratiques aériennes comme le vol libre ou le vol motorisé.

Merci d'essayer d'éviter la zone ou de rester à une distance minimale 300m sol quand vous survolez la zone soit 1700m d'altitude !

Faucon pèlerin

Période de sensibilité : Février, Mars, Avril, Mai, Juin

Contact : Parc National des Écrins
Julien Charron
julien.charron@ecrins-parcnational.fr

Nidification du Faucon pèlerin.

Les pratiques qui peuvent avoir une interaction avec le Faucon pèlerin en période de nidification sont principalement le vol libre et les pratiques verticales ou en falaise, comme l'escalade ou l'alpinisme. Merci d'éviter cette zone !

En cas de survol merci de rester au-dessus de 2500m d'altitude à une distance de 300m sol.

Bouquetin des Alpes

Période de sensibilité : Juin, Juillet, Août, Septembre

Contact : Parc National des Écrins
Julien Charron
julien.charron@ecrins-parcnational.fr

Zone de présence du Bouquetin des Alpes

En période de mise bas et d'élevage des jeunes (juin à septembre) les bouquetins peuvent être très sensibles au dérangement notamment en cas de survol à basse altitude. Dans leur fuite les risques d'accidents sont multipliés. Merci de rester à bonne distance et d'éviter le survol de la zone à moins de 300m sol soit moins de 2430m d'altitude.

Attention en zone cœur du Parc National des Écrins une réglementation spécifique aux sports de nature s'applique : <https://www.ecrins-parcnational.fr/thematique/sports-de-nature>

Faucon pèlerin

Période de sensibilité : Février, Mars, Avril, Mai, Juin

Contact : Parc National des Écrins
Julien Charron
julien.charron@ecrins-parcnational.fr

Nidification du Faucon pèlerin.

Les pratiques qui peuvent avoir une interaction avec le Faucon pèlerin en période de nidification sont principalement le vol libre et les pratiques verticales ou en falaise, comme l'escalade ou l'alpinisme. Merci d'éviter cette zone !

En cas de survol merci de rester au-dessus de 1720m d'altitude à une distance de 300m sol.

Tétras lyre - hiver

Période de sensibilité : Janvier, Février, Mars, Avril, Décembre

Contact : LPO Paca antenne des Hautes-Alpes
0492219417
hautes-alpes@lpo.fr
<http://paca.lpo.fr/partias>

Deux secteurs de zone d'hivernage du Tétras lyre sont identifiés sur leur partie amont par des cordes et fanions dans le secteur du Jeu de Paume / sous la Croix d'Aquila. La montée se fait par le col de la Trancoulette, puis en contournant le rocher jaune, et la descente ces zones sont évitées en rejoignant les couloirs. Zones mises en place en 2013 par la LPO, gestionnaire de la Réserve Naturelle Régionale Partias, en concertation avec les skieurs locaux + CAF de Briançon, Compagnie des guides Oisan-Ecrins, etc.

Circaète Jean-le-Blanc

Période de sensibilité : Mars, Avril, Mai, Juin, Juillet, Août, Septembre

Contact : Parc National des Écrins
Julien Charron
julien.charron@ecrins-parcnational.fr

Nidification du Circaète-Jean-le-Blanc

Les pratiques qui peuvent avoir une interaction avec le Circaète-Jean-le-Blanc en période de nidification sont principalement les pratiques aériennes comme le vol libre ou le vol motorisé.

Merci d'essayer d'éviter la zone ou de rester à une distance minimale de 300m sol quand vous la survolez soit 1850m d'altitude !

Circaète Jean-le-Blanc

Période de sensibilité : Mars, Avril, Mai, Juin, Juillet, Août, Septembre

Contact : Parc National des Écrins
Julien Charron
julien.charron@ecrins-parcnational.fr

Nidification du Circaète-Jean-le-Blanc

Les pratiques qui peuvent avoir une interaction avec le Circaète-Jean-le-Blanc en période de nidification sont principalement les pratiques aériennes comme le vol libre ou le vol motorisé.

Merci d'essayer d'éviter la zone ou de rester à une distance minimale de 300m sol quand vous la survolez soit 1900m d'altitude !

Circaète Jean-le-Blanc

Période de sensibilité : Mars, Avril, Mai, Juin, Juillet, Août, Septembre

Contact : Parc National des Écrins
Julien Charron
julien.charron@ecrins-parcnational.fr

Nidification du Circaète-Jean-le-Blanc

Les pratiques qui peuvent avoir une interaction avec le Circaète-Jean-le-Blanc en période de nidification sont principalement les pratiques aériennes comme le vol libre ou le vol motorisé.

Merci d'essayer d'éviter la zone ou de rester à une distance minimale de 300m sol quand vous la survolez soit 1470m d'altitude !

Circaète Jean-le-Blanc

Période de sensibilité : Mars, Avril, Mai, Juin, Juillet, Août, Septembre

Contact : Parc National des Écrins
Julien Charron
julien.charron@ecrins-parcnational.fr

Nidification du Circaète-Jean-le-Blanc

Les pratiques qui peuvent avoir une interaction avec le Circaète-Jean-le-Blanc en période de nidification sont principalement les pratiques aériennes comme le vol libre ou le vol motorisé.

Merci d'essayer d'éviter la zone ou de rester à une distance minimale de 300m sol quand vous la survolez soit 1310m d'altitude !

Circaète Jean-le-Blanc

Période de sensibilité : Mars, Avril, Mai, Juin, Juillet, Août, Septembre

Contact : Parc National des Écrins
Julien Charron
julien.charron@ecrins-parcnational.fr

Nidification du Circaète-Jean-le-Blanc

Les pratiques qui peuvent avoir une interaction avec le Circaète-Jean-le-Blanc en période de nidification sont principalement les pratiques aériennes comme le vol libre ou le vol motorisé.

Merci d'essayer d'éviter la zone ou de rester à une distance minimale de 300m sol quand vous la survolez soit 1400m d'altitude !

Source



Parc national des Ecrins

<https://www.ecrins-parcnational.fr>

Sur votre chemin...



Cascade de la sarenne (AA)

Moins d'une centaine de mètres après le départ du GR54, une impressionnante cascade attend le randonneur. C'est la fille du torrent de Sarenes qui prend sa source au glacier du même nom sur la station de ski de l'Alpe d'Huez. Il dévale ensuite une vallée encaissée avant de rejoindre le village d'Huez puis s'enfonce dans une gorge de raccordement avec la Romanche. Une halte rafraichissante avant d'appréhender la première ascension de ce grand tour.

Crédit photo : © Florence Chalandon



Besse-en-Oisans (AB)

L'arrivée à Besse en Oisans ne peut laisser le randonneur indifférent. Classé à l'inventaire des bâtiments de France, Besse fait partie de ces villages que l'on n'oublie jamais. Avec ses maisons en pierre, serrées les unes contre les autres comme pour se protéger des hivers vigoureux et ses étroites ruelles qui invitent à la déambulation, Besse mérite plus qu'une simple traversée.

Pourquoi ne pas se prélasser sur la terrasse du café des Touristes, attendant à l'unique épicerie du village ou un peu plus haut devant la boulangerie qui sert la traditionnelle "Tourte de Besse"?

Une pause salvatrice avant la raide montée qui mène aux paisibles alpages d'Emparis. Un terrain de jeux de près de 3000 hectares face au panorama grandiose des aiguilles d'Arves et de la Meije.

Crédit photo : François Labande - PNE



✿ Les zones humides du Rif Tort (AC)

Les températures sur le plateau d'Emparis sont caractéristiques d'un climat steppique froid sur un plateau très venté avec une température moyenne annuelle à peine supérieure à 0 degré. L'hiver s'étale sur 8 mois pendant lesquels il gèle tous les jours ou presque. Les contraintes de température particulièrement fortes sur le bassin versant du Rif Tort ont favorisé le maintien d'une flore relictuelle adaptée à ces conditions extrêmes depuis les dernières glaciations. On y trouve des formations végétales dites « arctico-alpines », une flore relique et héritée des avancées glaciaires du Quaternaire, comparable à celle que l'on retrouve sur les côtes du grand Nord. Ces formations, particulièrement rares en Europe, ont un intérêt patrimonial très élevé. On peut y observer de nombreuses espèces protégées : Laîche bicolore, Avoine odorante (relique boréale, seule station en Isère), Potamot filiforme. Le pastoralisme dans le marais est nécessaire car il limite le développement d'herbacées qui pourraient prendre la place des espèces arctico-alpines. Un équilibre délicat est à trouver entre le piétinement susceptible de détruire les espèces végétales liées aux bas-marais et le passage du troupeau qui entretient un rajeunissement du milieu, favorisant ainsi le maintien de l'habitat.


Crédit photo : © Parc national des Écrins - Jean-Pierre Nicollet



🐄 Le pâturage (AD)

L'activité humaine, en maintenant une activité pastorale à des altitudes élevées, doit être préservé. Le pâturage extensif permet l'entretien des prairies d'altitude, mais aussi des marais, des tourbières, des abords des lacs ... En revanche, une charge pastorale trop forte pourrait les dégrader, certains sols meubles étant très sensibles au piétinement. Le maintien des pelouses d'altitude est tributaire du pastoralisme qui en limite l'embroussaillage. En cas d'abandon du pâturage, la végétation sèche, évoluerait très rapidement vers des landes à genévriers ou vers des fourrés arbustifs à églantiers et épine vinette puis vers des ligneux, notamment des bouleaux. Avec les Mesures Agro Environnementales, souscrites par les éleveurs, l'Europe s'engage à aider les agriculteurs à maintenir ces milieux ouverts.


Crédit photo : © Parc national des Écrins - Denis Fiat



Les pâturages d'Emparis (AE)

Emparis est un des plus riches pâturages d'altitude des Alpes. Ses pentes ondulantes accueillent des milliers de brebis et de vaches chaque été. Historiquement, il y a eu de nombreux conflits entre les villages de La Grave et de Besse-en-Oisans sur les droits d'y faire pâturer les troupeaux. Un procès commencé en 1366 les a opposés durant des siècles et un maire de Besse aurait mystérieusement disparu en chemin alors qu'il était parti apporter des documents importants à ce propos.

Crédit photo : J. Selberg



Glacier de la Girose (AF)

Ce glacier de calotte s'étend entre le col des Ruillans, point d'arrivée des Téléphériques des Glaciers de la Meije et le haut des remontées des Deux Alpes où il rejoint le glacier de Mont de Lans. Ensemble, ils forment la plus grande calotte glaciaire de France. Malgré la fonte importante de ces dernières années, plusieurs langues de glace s'étendent vers la vallée, en haut des couloirs qui font le bonheur des skieurs hors-pistes en hiver.

Crédit photo : J. Selberg



Plateau d'Emparis (AG)

Le sentier des mules longe la bordure méridionale de ce plateau d'altitude à forte vocation pastorale et touristique. Il offre un point de vue exceptionnel sur la Meije dont le relief très marqué contraste avec ce paysage doux. Il accueille 7 refuges et cabanes pastorales ainsi qu'une faune remarquable, telle le lièvre variable ou le grand Apollon. L'enjeu du site est le maintien de son caractère pastoral.

Crédit photo : Bernard Nicollet - PNE



Petit apollon (AH)

Le petit apollon est un papillon rare et protégé. Il est doté d'antennes finement rayées de noir et de blanc. Une minuscule ocelle rouge orne le bord de chacune de ses ailes antérieures. D'une envergure de 60 à 80 mm, il est le seigneur et maître des parterres jaunes orangé de saxifrages faux aizoon où il protège ses oeufs et nourrit ses chenilles.

Crédit photo : Bernard Nicollet - PNE



Cincle plongeur (AI)

Posté sur un gros galet en partie immergé, le cincle se balance, queue dressée. Puis, le voilà qui plonge dans l'eau tourbillonnante, tête la première. Cet étonnant passereau à la particularité de marcher au fond de l'eau, à contre-courant, en quête de nourriture. Grâce à la fine membrane qui protège ses yeux des flots, il trouve ses proies à vue (vers, petits crustacés, larves d'insectes aquatiques) avant de sortir sa tête de l'eau et de se laisser emporter doucement par le courant. Finalement, il rejoint un nouveau poste de chasse et renouvelle l'opération.

Crédit photo : Robert Chevalier - PNE

Perchoir du Chazelet (AJ)

Pour tester votre appréhension du vide, rien de tel que ce nouveau jeu, grandeur nature, face à la Meije; un promontoire d'acier suspendu dans le vide. Si le premier pas paraît difficile, ce sont bien les suivants qui demandent le plus de courage pour atteindre le bout de la passerelle ou plutôt du vide! Sous vos pieds, tout en bas le village des Fréaux blotti contre la Romanche et au-dessus, les géants de glace. Ne manque que l'élément air, quelques rafales de vent souvent présentes, et les sensations sont garanties.!



L'oratoire Sainte-Anne du Chazelet (AK)

Bien que situé sur un bord de route banalisant, l'oratoire du Chazelet est connu pour offrir l'un des plus beaux panoramas des Alpes et le massif de la Meije. Construit en pierres sèches, l'ouvrage se situe à 1 834 m et surplombe la vallée pour admirer le massif des Ecrins et la Meije. Il fut l'objet de nombreux croquis, clichés et peintures, dont la célèbre toile "La Meije" du peintre japonais Fujita. Récemment une nouvelle table d'orientation a été construite quelques mètres au-dessus de l'oratoire. Composée de deux parties, elle révèle le versant nord de La Meije et le versant sud en direction du Chazelet et de la Savoie.

Crédit photo : PNE



L'église Notre-Dame de l'Assomption (AL)

Classée monument historique, l'église Notre Dame de l'Assomption domine La Grave. De style roman lombard, ce remarquable édifice a été daté du XIe siècle. Cela fait de cette construction la plus ancienne des lieux. Tout autour de l'église se trouve un cimetière avec des tombes, surmontées de croix en bois et décorées d'un cœur de laiton, qui font face aux géants de glace.

Crédit photo : Jenny Selberg - OT Hautes Vallées



Eglise Saint-Martin, Villar d'Arène (AM)

Sur la place du village de Villar-d'Arène s'élève l'église Saint-Martin de Tours, construite entre 1866 et 1870 en tuf calcaire (ou travertin) du col du Lautaret. Ses baies géminées sont caractéristiques de l'art néogothique.

Crédit photo : J. Selberg

Paravalanche de la Marionnaise (AN)

Dans la vallée de la Guisane, la route du col du Lautaret est par endroits très exposée au risque d'avalanche. Dès sa construction, plusieurs mesures ont été prises. La première est un long ouvrage paravalanche semi-ouvert qui permet aux éventuelles coulées de passer au-dessus de la route pour s'écouler plus bas dans la pente. Un peu plus en aval c'est une autre solution, plutôt originale qui a été choisie : la configuration des lieux ne se prêtant pas à la construction d'un paravalanche classique, deux tunnels de dérivation ont été creusés sur les côtés (le Rif Blanc et les Vallois). En cas de risque avalancheux important, la route est fermée et la circulation déviée temporairement par les tunnels. Une fois l'épisode passé, la route est dégagée et rouverte à la circulation.

La tufière du col du Lautaret (AO)

Le tuf est une roche sédimentaire issue de la précipitation du calcaire dissous dans de l'eau qui sort en surface d'un cours d'eau ou d'une source. Lors de cette solidification minérale des carbonates, de nombreux débris végétaux ou animaux restent emprisonnés et se fossilisent. C'est ainsi qu'une campagne de fouilles réalisée entre 2008 et 2010 a permis de reconstituer la flore du col au moment du dépôt de la roche. Le tuf est aussi une roche tendre que l'on sculpte facilement et qui fut très prisée pour la construction des bâtiments publics ou des maisons de « bonnes gens ». L'église de Villar d'Arène est construite avec le tuf de la carrière du Lautaret qu'elle a presque épuisée. La tufière du Lautaret est inscrite comme habitat d'intérêt communautaire au sein du site Natura 2000 « Combeynot Lautaret Ecrins ».



Le climat du col du Lautaret (AP)

Le col du Lautaret est une limite climatique entre les Alpes du nord et les Alpes du sud. Il fonctionne comme une barrière pour les perturbations et il n'est pas rare que la vallée de la Romanche à l'ouest soit enneigée et la vallée de la Guisane à l'est soit sèche, ou inversement. La vallée de la Romanche redescend directement sur la région de Grenoble où le climat à la même altitude est marqué par deux fois plus de précipitations, elle fonctionne donc comme un corridor aux perturbations venant de cette zone. Cela explique que le col du Lautaret ainsi que le col du Galibier voisin marquent la limite de répartition de nombreuses plantes d'affinités méditerranéennes. En effet, cette position de charnière est caractérisée par un climat avec une forte influence méditerranéenne en direction de Briançon.

Crédit photo : © Parc national des Ecrins - Cyril Couriser



L'Alpe du Lauzet (AQ)

L'Alpe du Lauzet est un hameau d'alpage planté à 1 940 m d'altitude, en dessous de l'Aiguillette du Lauzet, qui culmine à 2 717 m, sur la commune du Monêtier-les-Bains. Le hameau est aligné à mi-pente afin d'éviter les avalanches qui se déchargent régulièrement dans le fond du vallon. Les quelques maisons servaient autrefois de lieu d'estive pour les habitants du Lauzet, dans la vallée de la Guisane. Sur la porte de la chapelle, une plaque indique que cinq personnes sont mortes ensevelies par une avalanche durant l'hiver 1892.

Crédit photo : © Parc national des Ecrins - Jean-Pierre Nicollet

L'escalade en rive gauche de la Guisane (AR)

Si la rive droite de la vallée de Guisane et les hauts sommets des Écrins font rêver les alpinistes, le massif des Cerces avec ses grandes falaises calcaires en rive gauche est le paradis des grimpeurs. De nombreux sites de tous niveaux y ont été ouverts depuis les années 1930. La Tour Termier ouvre le bal rapidement suivie par Roche Robert, Roche Colombe et la fameuse Aiguillette du Lauzet. Grandes voies, sites écoles ou via ferrata (celle du Lauzet est l'une des premières de France), il y en a pour tous les goûts. En pleine saison, certains parkings sont bondés et on entend résonner le cliquetis des mousquetons !

Captage de la Moulette (AS)

De la neige des sommets à l'eau du robinet il n'y a qu'un pas : le captage des sources. Située à plus de 2 150 m d'altitude à l'entrée du vallon de la Moulette, le captage haut de la Moulette fournit à la commune du Monêtier-les-Bains une partie de son eau potable. Avec ses 164 milliers de m³ d'eau souterraine prélevés chaque année, la source est importante pour le village. Cette eau est naturellement potable et répond aux exigences de qualité en vigueur pour l'ensemble des paramètres mesurés par le contrôle sanitaire.

🚩 La Croix de Toulouse (AT)

La Croix de Toulouse (Cruix Tholosanorum) est érigée, au XVI^e siècle, par l'ordre religieux en l'honneur du seigneur Antoine Tholosan, qui avait financé le Couvent des Cordeliers.

Les armes de cette famille figuraient à l'origine sur le linteau du portail d'entrée de la Croix de Toulouse mais seul l'écusson est aujourd'hui visible, les armes ayant été martelées à la Révolution Française.

🍊 Fort des Salettes (AU)

Le fort a été envisagé par Vauban dès 1692 pour occuper un replat dominant dangereusement la ville. Sa réalisation, à partir de 1709, fut guidée par les plans établis de son vivant. L'ouvrage a été agrandi entre 1845 et 1850.

Le fort appartient à la Ville de Briançon et fait partie des ouvrages inscrits sur la liste du Patrimoine Mondial pour l'œuvre de Vauban



🌸 Le peuplier noir (AV)

De la ripisylve, forêt naturelle vivant au bord de l'eau, il ne reste presque plus rien. On peut remarquer quelques peupliers noirs ... qui ne sont pas noirs du tout, à l'écorce très crevassée et aux feuilles triangulaires et luisantes. A la fin de l'été, les fruits laissent échapper quantité de graines munies de longs poils cotonneux favorisant leur dispersion par le vent. Ça marche tellement bien qu'on dirait qu'il neige !

Crédit photo : Nicollet Bernard - PNE



La bergeronnette grise (AW)

Le départ du parcours s'effectue en milieu urbanisé. Cela n'empêche pas la bergeronnette grise d'être présente, car elle s'est habituée à l'homme. Oiseau élégant à la longue queue qu'elle hoche fréquemment, elle est habillée de gris, de noir et de blanc. Si les berges des rivières sont son milieu d'origine, on peut maintenant l'observer dans les prairies, les champs et les jardins. Elle niche dans des anfractuosités de rochers. Elle est migratrice.

Crédit photo : Saulay Pascal - PNE



La calamagrostide argentée (AX)

Cette graminée (on dit maintenant poacée) forme de grosses touffes sur les terrains pierreux, secs et ensoleillés. Elle pousse ici en abondance sur le talus de la piste forestière, profitant de l'ensoleillement apporté par la trouée dans la forêt. Ses inflorescences aux reflets dorés argentés sont composées de fleurons munis de longues arêtes et sont très vaporeuses. À la fin de l'été, quand elle est mûre, elle forme de gros bouquets chatoyants dans la lumière du soir.

Crédit photo : Denis Fiat - Parc national des Écrins



Le hameau de Bouchier (AY)

Bouchier est un petit hameau de la commune de Saint-Martin-de-Queyrières qui, malgré son accès difficile, accueille quelques habitants permanents. Située à l'écart du hameau, sur un promontoire dominant la vallée de la Durance, la chapelle Saint-Hippolyte date du début du XVI^{ème} siècle. Elle est accolée à ce qui fut une cellule d'ermite et abrite des fresques dont certaines relatent des guérisons miraculeuses effectuées par le saint. Elle attirait les malades venus demander son intercession.

Crédit photo : Office de tourisme Pays des Écrins



✿ Le chêne pubescent (AZ)

Dans le bois, se mêle au pin sylvestre le chêne pubescent. C'est un petit chêne aux feuilles marcescentes : elles sèchent l'automne mais restent sur l'arbre tout l'hiver. Il a été nommé pubescent car ses jeunes rameaux, ses bourgeons et parfois le dessous de ses feuilles est pubescent, c'est-à-dire recouvert d'un fin duvet. La forêt de pin sylvestre et de chêne pubescent est une forêt typique des adrets montagnards dans les vallées intra-alpines.

Crédit photo : Baisset Christian



🦋 La grive draine (BA)

Elle est présente toute l'année, profitant en hiver des nombreuses baies du gui poussant sur les pins. En été, ce sera plutôt insectes, escargots ou vers pour le repas. En hiver, elle se déplace souvent en petites troupes pleines de cris d'alarme : trrrrrrrr, trrrrrrrr. Dès le mois de mars cependant, les mâles lancent leur chant flûté ressemblant un peu à celui du merle.

Crédit photo : Combrisson Damien



🦋 L'ascalaphe soufré (BB)

Un drôle d'insecte mi-papillon mi-libellule, aux grandes antennes noires, aux ailes transparentes teintées de jaune ou de blanc et aux nervures bien marquées, vole sur la prairie aux heures chaudes de la journée. C'est l'ascalaphe soufré. Les ascalaphes font partie de la famille des névroptères et sont cousins des fourmilions et des chrysopes. Ce sont des prédateurs de petits insectes, surtout des mouches.

Crédit photo : Jean Raillot - GRENHA



🦅 Les aigles de la Tête d'Aval (BC)

On peut observer des aigles planant autour de la Tête d'Aval, qui bénéficient, aux heures chaudes de la journée, de l'air s'élevant au-dessus des falaises calcaires. Ayant ainsi pris de l'altitude, ils peuvent aller rejoindre leur territoire de chasse sans donner un coup d'aile.

Crédit photo : Pascal Saulay - Parc national des Écrins



Le four banal (BD)

Le Seigneur faisait construire un four banal dont il assurait l'entretien. Les habitants pouvaient utiliser ce four en contrepartie d'une taxe. Les familles préparaient leur propre pâte dans le pétrin familial et chacune d'elles venait faire cuire le pain dans le four. L'ordre de passage était tiré au sort.

Crédit photo : Office de tourisme Pays des Écrins



Le village des Vigneaux (BE)

Malgré l'altitude, le climat sec de la région et un terroir de calcaire et d'alluvions orienté plein sud ont permis l'implantation de vignes, ce dès le Xème siècle. Le nom de la commune a pour origine la présence de ce vignoble qui fut très important. À la fin du XIXème siècle, l'arrivée quasi simultanée du phylloxera et du train à Briançon, transportant du vin de Provence, mit fin à cette exploitation.

Crédit photo : Blandine Reynaud - PDE



Truite (BF)

Le polymorphisme de la truite fario a longtemps brouillé sa systématique : les anciens avaient recensé une cinquantaine « d'espèces » différentes. Mais la génétique a eu le dernier mot, il n'y aurait qu'une seule espèce avec trois formes écologiques : la truite de rivière (*Salmo trutta fario*) qui reste dans les cours d'eau ; la truite de mer (*Salmo trutta trutta*) qui met en place des mécanismes d'adaptation à l'eau salée et un comportement de banc ; la truite de lac (*Salmo trutta lacustres*).

Crédit photo : PNE



Le bulime zébré (BG)

S'il n'est pas aussi rapide qu'un zèbre, le bulime zébré, escargot dont la coquille est de forme conique, est bien rayé ! On trouve des coquilles en pagaille dans les pelouses sèches environnantes. Et oui, certains escargots vivent dans des milieux secs et le bulime zébré est l'un des plus communs. Il hiberne en s'enterrant dans le sol.

Crédit photo : Vincent Dominique

Les strates (BH)

La via s'élève sur la roche où l'on observe facilement des strates (des couches). Certaines résistent mieux à l'érosion et sont en relief. Ces strates correspondent à différentes phases de dépôts marins où alternent des couches de natures diverses.

Les larves de phryganes (BI)

Les phryganes sont des insectes ressemblant un peu à de petits papillons de nuit. Leurs larves vivent dans l'eau. Sortes de chenilles avec 6 pattes et des crochets à l'arrière, elles tissent grâce à leur « salive » un fourreau de soie qu'elles recouvrent avec leurs pattes de devant et leur bouche d'éléments récoltés autour d'elles, ici de petits grains de sable. On peut les observer au bord de l'eau dans les endroits calmes. Attention, barrage en amont.



Les bergeronnettes (BJ)

Avec leurs longues queues qu'elles hochent constamment, les bergeronnettes se reconnaissent facilement. L'une est en noir et blanc, c'est la bergeronnette grise, l'autre au dos gris cendré et au ventre jaune, c'est la bergeronnette des ruisseaux, plus strictement liée à l'eau que sa cousine, comme son nom l'indique. Elles sont insectivores. On peut les observer couramment au bord de l'eau.

Crédit photo : Saulay Pascal



Les mines d'argent (BK)

Le sentier passe à proximité des mines d'argent qui ont donné son nom à la commune de l'Argentière. Leur exploitation a débuté à l'époque médiévale puis s'est éteinte avant de reprendre au XIX^{ème} siècle. Elles ont définitivement fermé en 1908. Depuis 1992, le site fait l'objet de fouilles archéologiques avec d'importants travaux de dégagement de matériaux charriés par les crues du Fournel. Leur visite avec un guide (sur réservation) laisse admiratif : que d'ingéniosité et de travail pour extraire la galène argentifère !

Crédit photo : Thibault Blais Photographie



💧 Le Fournel (BL)

Le torrent du Fournel est généreux. Ses eaux fournissent une grande partie de l'eau potable de la ville, alimentent des canaux d'irrigation, sont utilisées pour l'hydro-électricité et offrent un espace ludique et économique par son canyon situé dans sa gorge de raccordement à la Durance. Torrent de montagne donc impétueux, il est en revanche aménagé de seuils et endigué plus bas afin d'éviter les catastrophes naturelles. C'est le sort de nombreux torrents de montagne...

Crédit photo : Jan Novak Photography



🌲 Le sapin (BM)

Sur ce versant exposé au nord, nommé ubac, le sapin se plaît. Ses aiguilles ont 2 bandes blanches en dessous. Elles sont implantées de part et d'autre des rameaux et non tout autour comme chez l'épicéa. Les cônes allongés sont dressés et non pendants. Il est ici bien présent, souvent mélangé à du mélèze, à l'ombre duquel il peut pousser. À l'inverse, le mélèze, arbre de lumière, ne peut pousser sous un couvert de sapins !

Crédit photo : Parc national des Écrins



🌸 Le chardon bleu (BN)

Le vallon du Fournel est bien connu pour abriter le plus grand site des Alpes de chardons bleus. Cette réserve se situe aux Deslioures, au bout de la route. Cependant d'autres localités existent dans le vallon, comme ici. Cette espèce rare s'étant adaptée aux prairies de fauche d'altitude, des mesures agro-environnementales de report de pâturage ou de fauche tardive en fin d'été sont pratiquées afin qu'elle ait le temps de fabriquer ses graines.

Crédit photo : Jan Novak



🐄 L'alpage de Crouzet-les Lauzes (BO)

Ce parcours passe tout près de la cabane pastorale des Lauzes, camp de base du berger ou de la bergère en charge de l'alpage de Crouzet-les-Lauzes. Les quartiers bas de ce pâturage sont difficiles à surveiller car en forêt, sous le mélèze, on perd de vue de nombreuses bêtes. Les quartiers hauts, exploités en août, sont quant à eux éloignés.

Crédit photo : Blandine Delenatte - Parc national des Écrins



La libellule à quatre taches (BP)

Autour du lac circulent des libellules. L'une d'entre elles est assez facilement identifiable : la libellule à quatre taches. Elle se nomme ainsi car une tache est présente sur chacune de ses quatre ailes. La femelle pond ses oeufs sur la végétation flottante et les larves sont aquatiques. Elle se nourrit principalement de moustiques et de moucherons qu'elle capture dans les airs. C'est également dans les airs que le mâle et la femelle s'accouplent... Une véritable acrobate !

Crédit photo : Damien Combrisson - Parc national des Écrins



Le rougequeue à front blanc (BQ)

Le rougequeue à front blanc, cousin du rougequeue noir, s'en distingue par... son front blanc, ainsi que par son poitrail orange. Du moins chez le mâle, la femelle de l'un comme de l'autre étant plus terne et brunâtre, mais avec une queue orangée également. Il revient d'Afrique début avril et trouve dans les alentours une cavité dans un arbre ou dans un vieux mur pour nicher.


Crédit photo : Damien Combrisson - Parc national des Écrins



L'huile de marmotte (BR)

D'antan, l'huile permettait aux habitants de Freissinières de cuisiner mais aussi de s'éclairer. L'huile de noix ou d'amandes était difficile à produire du fait de l'altitude. Le prunier de Briançon résiste en montagne et les prunes jaunes de cet arbre fruitier contiennent des amandes. Ces amandes étaient pressées dans des moulins pour produire une huile aux vertus médicinales : l'huile de marmotte.

Crédit photo : Bernard Nicollet - Parc national des Écrins



Le cincle plongeur (BS)

On peut souvent observer le cincle plongeur, qui comme son nom l'indique plonge ! Puis il marche à contre-courant au fond de l'eau pour chasser des larves aquatiques d'insectes ou des petits crustacés, soulevant les galets avec son bec pour les déloger. C'est un indicateur de la présence de ces petits animaux et donc de la bonne qualité des eaux.

Crédit photo : Coulon Mireille



Le mélèze (BT)

Emblème des Alpes du sud, ce résineux perdant ses aiguilles en hiver, se pare d'or et illumine la montagne à l'automne. Les mélézins sont entretenus par le pâturage des troupeaux. Sans eux, d'autres arbres comme le sapin ou différents pins peuvent pousser pour donner un autre type de forêt. Espèce pionnière, le mélèze ne craint pas la lumière pour s'installer. Son bois résistant et imputrescible a toujours servi pour la construction des maisons.

Crédit photo : Robert Chevalier - Parc national des Écrins



Le demi deuil (BU)

De nombreux papillons profitent du soleil le long de la piste. L'un d'eux est très facile à reconnaître. Tout en noir et blanc, il a été nommé demi-deuil, peut-être parce que son « inventeur » était pessimiste ! Les anglais ont privilégié le blanc, qui l'on nomme « marbled white », le blanc marbré ! C'est un papillon commun dont les chenilles se nourrissent de graminées.

Crédit photo : Mireille Coulon - Parc national des Écrins



La Perche commune (BV)

La Perche a le corps gris-vert, avec des zébrures sombres. Ses écailles sont rugueuses. Elle possède deux nageoires dorsales dont une à rayons épineux. Ses nageoires inférieures et caudales sont orangées. Elle peut atteindre une quarantaine de centimètres. C'est un carnassier grégaire et opportuniste. Elle se nourrit d'invertébrés et d'écrevisses, mais chasse aussi les poissons en meutes organisées. Elle permet à de nombreux débutants pêcheurs de faire leurs premières armes dans la pêche aux carnassiers.

Crédit photo : etienne.charles

Le gardon (BW)

C'est l'un des poissons « blancs » les plus répandus. Il a un corps en forme de fuseau, comprimé latéralement, et recouvert de grandes écailles argentées. Ses nageoires inférieures et ses yeux sont teintés de rouge. Opportunistes, ils consomment aussi bien des végétaux que de toutes petites proies comme les larves et les moustiques. Ils forment des bancs importants et la plupart des pêcheurs du lac font leurs premiers pas au bord de l'eau en les pêchant.



Le Canard colvert (BX)

Peu farouche, ce barboteur préfère s'alimenter en surface ou à faible profondeur en avançant à coups de pattes circulaires et alternés : il plonge la tête dans l'eau et bascule vers l'avant. Il niche en bord de Durance, il est omnivore et se nourrit de d'invertébrés, de petits poissons et d'herbes... Le mâle est facilement reconnaissable pendant la période nuptiale par sa tête vert brillant. Après cette période, il mue et prend une couleur gris-brun proche de celle des femelles et des jeunes.

Crédit photo : Pascal Saulay - PNE

L'amour blanc (BY)

Ce poisson tient son nom du fleuve dont il est originaire, le fleuve Amour qui tient lieu de frontière entre la Chine et la Sibérie. Son corps est puissant et ressemble à celui de la carpe, mais ses yeux implantés très bas diffèrent nettement. L'introduction raisonnée et réversible de cette espèce par la ville d'Embrun et les pêcheurs, est une manière douce, écologique et maîtrisée de résoudre le problème de la prolifération des végétaux dans le plan d'Eau d'Embrun.



Goéland Leucophée (BZ)

Il a remonté la Durance et s'est installé sur le lac où il retrouve des conditions favorables à sa survie (eau libre). Ce goéland, cousin des mouettes, est omnivore. On peut observer la colonie fixée autour du lac toute l'année. Ils sont généralement gris ou blancs, avec des marques noires sur les ailes. Ils ont un bec long et épais et des pieds palmés de couleur jaune. Les jeunes sont de couleurs grises et mettent deux à quatre ans pour acquérir le plumage adulte.

Crédit photo : Pascal Saulay - PNE



Grand Cormoran (CA)

Taille : 90 cm

Envergure : jusqu'à 150 cm

Poids : 2000 à 2500 gr

Age : 20 ans max

Aspect :

Oiseau aquatique de la taille d'une oie, le Grand Cormoran est presque complètement noir avec des reflets métalliques bleutés et un peu bronze, discernables à faible distance.

En plumage nuptial, il arbore une gorge blanche, et une tache blanche sur la cuisse, qui disparaît souvent dès juin. Cette grande tache blanche, portée par les deux sexes, sert de signal au moment des parades. En hiver, ces marques blanches disparaissent sur les cuisses et celle de la tête diminue, ce qui rend difficile la distinction avec le Cormoran huppé, pourtant plus petit.


Le Grand Cormoran possède un bec jaune puissant doté d'un crochet acéré à l'extrémité, et donc bien adapté à la capture des poissons.

Le grand cormoran vit sur les côtes rocheuses ou sablonneuses, dans les estuaires, près des lacs et des grands cours d'eau. Il niche sur les falaises et les îles rocheuses, et se nourrit dans les eaux abritées. Il hiverne le long des côtes.

Le grand cormoran se nourrit principalement de poisson. Il plonge pour capturer sa proie avec le [bec](#), et il est capable de rester sous l'eau pendant plus d'une minute. Il remonte le poisson à la surface afin de l'étourdir en le secouant et de le lancer en l'air pour le retourner avant de l'avalier.

Cette [espèce](#) est [grégaire](#) et niche en [colonies](#) sur les corniches des falaises, dans des arbres, sur les côtes ou à l'intérieur des terres.

Crédit photo : etienne.charles



Pinson des arbres (CB)

Le Pinson est facilement reconnaissable à la double barre blanche sur ses ailes. C'est la plus fréquente et la plus répandue des trois espèces de pinsons. Territorial en période de reproduction, ce pinson se nourrit en grandes bandes en hiver. Du bord de la mer jusqu'à l'étage alpin, le pinson des arbres est peu exigeant même s'il a une préférence pour les forêts peu denses et fraîches. Granivore, il devient insectivore pendant la reproduction.

Crédit photo : Damien Combrisson - PNE



Point de vue sur le Lac de Serre-Ponçon (CC)

Ce point de vue situé au Bois de Pra Martin offre un magnifique panorama sur le lac de Serre-Ponçon. Tout à gauche, le pont de Savines-le-Lac ainsi que le Pic Morgon. A droite la vue s'étend presque jusqu'au barrage qui se trouve en aval de Sauze-du-Lac. En rive droite du lac se trouve le hameau de Chèrines, ainsi que la station de ski de Réallon au pied des Aiguilles de Chabrières.

Crédit photo : amelie.vallier



Le Mélèze (CD)

Arbre roi dans les montagnes des Alpes du Sud, le mélèze est le seul conifère à perdre ses aiguilles en hiver. Ses cônes, au printemps, sont d'un violet sombre caractéristique. Le mélèze est une des rares essences européennes imputrescibles (qui ne pourrissent pas). C'est pourquoi malgré sa torsion au séchage il est beaucoup utilisé dans les charpentes, les abreuvoirs et autres rigoles des villages montagnards. Incapable de se régénérer sous son propre sous-bois, il a besoin d'ouvertures naturelles, parfois créés par des avalanches, pour que les jeunes pousses se développent. On le retrouve jusqu'à plus de 2200 mètres d'altitude, où il adopte alors des formes naines dans ces zones de combat. Le mélèze présenté en ce point de la randonnée est plusieurs fois centenaire.

Crédit photo : Mireille Coulon - PNE



Les clapiers (CE)

« Clavier » est le terme employé dans le Sud des Alpes pour désigner un amas de pierres. Ils sont la trace d'anciennes activités agricoles. En effet, les épierrements permettent de regrouper les pierres afin de nettoyer les champs. Cela facilite le travail du sol et permet de gagner de la place. A l'époque tout se faisait à la main.


Crédit photo : amelie.vallier



Rougequeue noir (CF)

Monsieur Rougequeue noir arbore une calotte grise et une tache blanche sur les ailes, une queue et un croupion roux. Oiseau montagnard à l'origine, il s'est adapté à d'autres milieux, pour peu qu'il y trouve une ambiance rocheuse. C'est le cas ici, sur le versant de Roche Méanne. Le rougequeue noir est un oiseau commun, vif et très actif : il chasse sans cesse les insectes en volant au sol. Souvent haut perché sur un mur ou un rocher, il lance ses cris d'alarmes brefs en ployant ses pattes. Son chant bavard, ponctué de « froissements de papier » est caractéristique. Migrateur partiel, il descend dans les basses vallées pour passer l'hiver.

Crédit photo : Damien Combrisson - PNE



Merle de roche (CG)

Le merle de roche ou monticole de roche affectionne les pierres et le soleil. Il ne nous rend visite que d'avril à fin août pour nicher soit à même le sol, soit dans une anfruosité de rocher. Poitrine orangée, tête bleue, croupion blanc, il lance de douces et claires strophes mélodieuses.

Crédit photo : Pascal Saulay - PNE



Murs de soutènement (CH)

Les murs de soutènement sont réalisés en pierre sèche. On les appelle des restanques en Provence. Ils permettent dans les zones pentues de pouvoir mettre en place des terrasses de culture en retenant la terre. A l'époque, leurs constructions ont permis à des générations de paysans de vivre de leurs terres, devenues ainsi fertiles et cultivables. Aujourd'hui, de nombreux chercheurs et artisans essaient de se réapproprier cette technique ancestrale.

Crédit photo : Amélie Vallier

🕒 Réallon chef-lieu (CI)


La vallée de Réallon, fertile et riche en gibier et poissons, était occupée dès le 8^{ème} siècle av.J.C. par un peuple ligure.



🌿 Chênes et pins (CJ)

Chênes et pins vivent ici ensemble. Ils remplacent d'anciennes prairies de fauche entretenues jadis par les réallonais. La pinède se compose de pins noirs et de quelques pins sylvestres. Le pin noir d'Autriche a des aiguilles longues, rigides, piquantes et vert foncé ; celles du Pin sylvestre sont courtes, vrillées d'un vert glauque. En raison de sa rusticité, le Pin noir d'Autriche fût introduit au XIX^{ème} siècle et fut souvent utilisé pour restaurer les sols érodés des montagnes méridionales. Ce fût le cas ici, sur le versant « adroit » (adret ou sud) de Réallon où il fut planté par les services de Restauration en Montagne au début du XX^{ème} siècle pour stabiliser les pentes et ainsi protéger le village et la route.

Crédit photo : Robert Chevalier - PNE



🦌 Chevreuil (CK)

Caché dans les bois de pins, le chevreuil montre parfois sa tête fine à l'aube et au crépuscule. Pas toujours aisé de voir cet animal discret mais quelques traces ou crottes peuvent trahir sa présence : une empreinte en forme de cœur de ses frêles sabots, des troncs d'arbustes écorcés par le frottement des jeunes bois du brocard pour en ôter les derniers lambeaux de velours, le sol gratté par le brocard qui marque son territoire à la période du rut. Ses petites crottes rondes et noires en amas sont appelées « moquettes » ! Parfois c'est un aboiement sonore et guttural qui résonne depuis le bois. A vos oreilles !

Crédit photo : Damien Combrisson - PNE



🦨 Écureuil (CL)

Saviez-vous que l'écureuil utilise un langage très élaboré ? C'est un langage des signes, avec des mimiques et des attitudes, sans oublier les mouvements de la queue. Il possède aussi un langage sonore assez étendu. Il glousse, glapit, grogne ou râle, il caquette aussi. Alors, si vous n'en voyez pas sortir du bois, ne faites pas de bruit, peut-être aurez vous la chance d'entendre s'exprimer furtivement ce petit animal.

Crédit photo : Mireille Coulon - PNE



Perdrix bartavelle (CM)

La perdrix bartavelle vit en montagne sur les versants bien exposés, comme ici sur le versant de Roche Méanne. Tous les deux ans, les gardes du Parc national des Ecrins les dénombrent sur ce versant. Avant le lever du jour, ils partent chacun sur des « quartiers » différents avec de petits magnétophones pour imiter le chant de ces oiseaux. « Nous gardons l'oreille attentive en guise d'une éventuelle réponse ». Le chant indique la présence d'un « mâle chanteur ». « Parfois nous n'entendons que leur chant, mais quelques fois, tout à coup, le silence de la montagne est interrompu par un fracas de battements d'ailes nous faisant sursauter. Nous avons juste le temps de les compter et de les voir plonger à grande vitesse ».

Crédit photo : Damien Combrisson - PNE

L'agriculture de montagne (CN)

Pour nourrir famille et bétail, Chaque génération a épierré le sol, créant des terrasses bien exposées et irriguées. La mécanisation des terres étant difficile, le déclin agricole commence vers 1955.



Circaète Jean le Blanc (CO)

Le circaète Jean-le-Blanc est un gros rapace très reconnaissable à sa face ventrale blanche et sa grosse tête souvent marron chocolat. La confusion est toutefois possible avec certaines buses variables très claires. Ce migrateur transsaharien se nourrit surtout de reptiles qu'il chasse dans les zones steppiques, les garrigues, les friches, les milieux rocheux mais aussi en montagne jusque dans les pelouses alpines. Le nid assez petit est souvent bâti dans les pins.

Crédit photo : Mireille Coulon © Parc national des Ecrins



Lis martagon (CP)

Dans le sous-bois au début de l'itinéraire, puis dans les pelouses, il est remarquable par sa longue hampe florale dressée. Elle est agrémentée de trois à dix fleurs d'un rose violacé ponctué de pourpre qui laissent apparaître de longues étamines orangées. Il faut l'admirer sans le respirer car il est aussi beau que malodorant !

Crédit photo : Mireille Coulon - PNE



Aigle royal (CQ)

L'Aigle Royal est un grand rapace atteignant 2,30 mètres d'envergure. Il est un prédateur par excellence équipé d'armes redoutables : un vol rapide adaptable aux situations les plus acrobatiques et des serres acérées d'une grande puissance. Sa vue perçante, huit fois plus précise que celle de l'être humain, lui permet de détecter ses proies : de la marmotte au jeune chamois, en passant par le lagopède et le lièvre. L'Aigle Royal est également volontier charognard, notamment en hiver quand la nourriture se fait rare.

Crédit photo : Cyril Coursier - PNE

Site Natura 2000 du « Piolit-Pic de Chabrières » (CR)

(Le Piolit 2664m, les aiguilles de Chabrières 2403m)
Ses pelouses, ses éboulis et ses forêts sont les habitats d'espèces rares et protégées comme l'astragale-queue de renard et la potentille du dauphiné (pour les végétaux), l'écaille chinée, la perdrix bartavelle, le grand rhinolophe, l'écrevisse à pattes blanches, la grenouille rousse ou l'aigle royal (pour les animaux).

Ruines du village de Faudon (CS)

Mais que ce sont ces amas de pierres alignés dans les herbages sous la Croix St-Philippe ? Bien placés sur un petit plateau ensoleillé, des murs, des entrées, des rues. Il s'agit de l'ancien village de Faudon, résidence séculaire des habitants d'Ancele.

Des fouilles archéologiques ont pu faire remonter l'occupation du site aux environs de 400 à 600 av. J.-C., le village serait donc plus ancien que Gap elle-même ! La position stratégique de ce promontoire vit se succéder plusieurs constructions de surveillance, dont une tour à signaux romaine fortifiée au XIe siècle. Au Moyen-âge, le site accueillait plus de 400 personnes, mais en 1210, un incendie détruisit la Tour Saint-Félix ainsi que l'église et les habitations, provoquant l'abandon du village. Les habitants allèrent s'installer au lieu-dit « Le Château d'Ancele ».



Le plateau d'Ancelle (CT)

Après le recul des glaciers venant de la Durance et de la Roanne, les moraines frontales et latérales formèrent un barrage naturel au bout du bassin d'Ancelle. Un grand lac glaciaire se créa progressivement. Entre le Vème et le VIème siècle, le lac se vida. La forêt envahit alors le plateau fertile et ce n'est qu'au VIIIème siècle que les hommes le déforestèrent pour des cultures.

Crédit photo : Marc Corail - PNE



Bocage (CU)

Le bocage, un paysage assez commun en France avant guerre mais qui a conservé ici, à plus de mille mètres d'altitude, une belle diversité. Un maillage de haies de culture, de prés et de bois qui se révèle très favorable à une multitude d'oiseaux. Parmi eux nombre de passereaux communs (pie grièches, tariers, bruants, cailles, torcols...) dont les effectifs en France déclinent parfois d'une manière inquiétante. La richesse n'est donc pas faite que de raretés !

Crédit photo : PNE



Richesse ornithologique (CV)

Trente années d'inventaires attentifs ont permis de recenser 220 espèces d'oiseaux dans la vallée. Une richesse exceptionnelle qui tient tant à la variété des paysages (entre bocage, zones humides, forêts et haute montagne) qu'à la situation charnière du Champsaur : plus tout à fait nord-alpin, déjà bien ouvert sur le sud par les seuils de Manse et de Bayard, propice aux échanges et donc aux migrateurs tels aigrettes, sarcelles, kobez ou gobemouches ...

Crédit photo : Damien Combrisson - PNE



Prairies de fauche (CW)

Lorsqu'elles n'ont pas été bouleversées par les techniques récentes de fertilisation et d'ensilage, elles abritent encore régulièrement une cinquantaine d'espèces végétales. Les plus emblématiques tels le narcisse des poètes, le salsifis des Alpes, la sauge des prés, le sainfoin, le trolle d'Europe rythment tour à tour les paysages de leurs variations colorées.

Crédit photo : PNE



Canal des Herbeys (CX)

Depuis longtemps les habitants du Valgaudemar ont essayé de maîtriser l'eau pour pallier les faibles précipitations estivales. Le canal des Herbeys est encore fonctionnel et bien utilisé. Il permet, avec plus de 600 litres à la seconde, d'arroser « à l'arrêt » 289 ha sur les communes de Chauffayer et de St-Jacques. Long de 28 km environ, il fut entrepris puis achevé sous l'initiative de François Dupont de Pontcharra des Herbeys. Il est entretenu tous les ans par les membres du syndicat des utilisateurs, qui passent plusieurs journées à curer le canal et consolider les voûtes.

Crédit photo : Olivier Warluzelle - PNE



La Séveraisse (CY)

La Séveraisse est un sous-affluent du Rhône par le Drac et l'Isère. Située dans la vallée du Valgaudemar, elle prend sa source dans les glaciers du Massif des Écrins et se jette dans le Drac au niveau de La Trinité. La longueur de son cours d'eau est de 33 km. La Séveraisse a vingt-neuf affluents dont les plus importants sont :

- le torrent du Gioberney,
- le ruisseau de Navette,
- le torrent de Prentiq.

Crédit photo : Parc national des Écrins - Mireille Coulon



Lac du Sautet (CZ)

Idéalement construit dans le canyon du Sautet, le barrage permet la production de 175 millions de kWh par an avec une puissance maximale de 76000 kW, depuis 1935. Il régule le débit du Drac, permettant les activités touristiques et nautiques (pêche, baignade, canotage, tyrolienne, via-ferrata...) dans le cadre agricole fertile de la vallée du Drac surnommée « petit paradis » ou « petit Nice ».

Crédit photo : Parc national des Ecrins - CDTE05



La faille de Chantelouve (DA)

Située sur les communes de Chantelouve et d'Ornon et se poursuivant vers le nord et vers le sud, la faille du Col d'Ornon est un accident géologique majeur qui a permis, grâce à sa découverte et à son interprétation, de compléter la théorie de la formation de la chaîne alpine. L'interprétation géologique du site remarquable de « La Chalp de Chantelouve » a favorisé la datation et la compréhension de certaines phases de la formation des Alpes. C'est notamment à partir de l'observation de la faille du Col d'Ornon que les géologues ont développé la théorie des « blocs basculés » et compris le rôle et le mode de fonctionnement d'accidents géologiques alpins fondamentaux. Aujourd'hui, de nombreux étudiants en géologie et géologues de France et du monde entier viennent observer ce site clé.

Crédit photo : © Parc national des Écrins - Jean-Pierre Nicollet



Aulnaie blanche (DB)

L'aulnaie blanche est composée principalement d'aulnes blancs. Leur nom vient du fait que le dessous de leurs feuillages est recouvert d'un duvet blanchâtre et argenté. Se situant le long des torrents, l'aulnaie pour se développer a besoin de terrains régulièrement remaniés par les crues torrentielles. Du fait de nombreux travaux d'endiguement des torrents et de prélèvement de matériaux dans les lits des cours d'eau, l'Aulnaie blanche devient rare en Europe. L'Aulnaie blanche du col d'Ornon, d'intérêt national et inscrite au réseau Nature 2000, est la plus vaste de France, avec une superficie d'environ 250 ha. Elle s'observe le long de la Malsanne, du Merdaret et de la Lignarre.

Crédit photo : © Parc national des Ecrins - Justine Coulombier



Prairies de fauche du Col d'Ornon (DC)

Les spécialistes agricoles considèrent qu'une prairie est naturelle dans la mesure où elle n'a subi aucun apport de fumure ni de labour durant les dix dernières années écoulées. Ces prairies sont d'une grande richesse floristique quant au nombre d'espèces de plantes et par conséquent elles accueillent une myriade d'insectes pollinisateurs, dont les abeilles domestiques évidemment.

Crédit photo : © Parc national des Ecrins - Bernard Nicollet