Le fort de l'Infernet

Contemplation (Mathis Decroux)

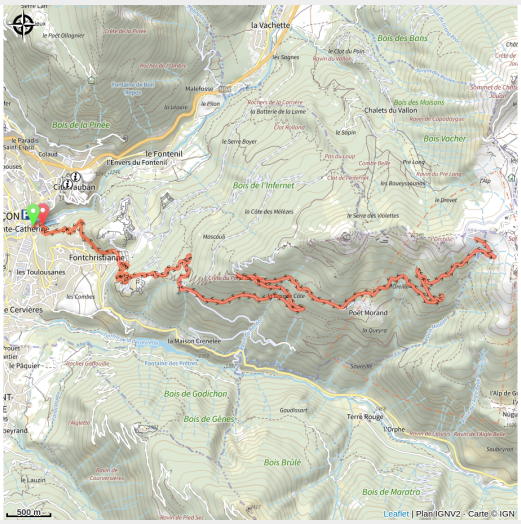

Le Tour des forts, un moment hors du temps.

Un beau parcours sportif qui offre une découverte des forts du Briançonnais

Infos pratiques

- Pratique : Trail
- Durée : 6 h
- Longueur : 24.4 km
- Dénivelé positif : 1131 m
- Difficulté : Difficile
- Type : Boucle
- Thèmes : Histoire et architecture

Itinéraire

Départ : Parc de la Schappe, Briançon
Arrivée : Parc de la Schappe, Briançon
Communes : 1. Briançon
2. Cervières

Profil altimétrique

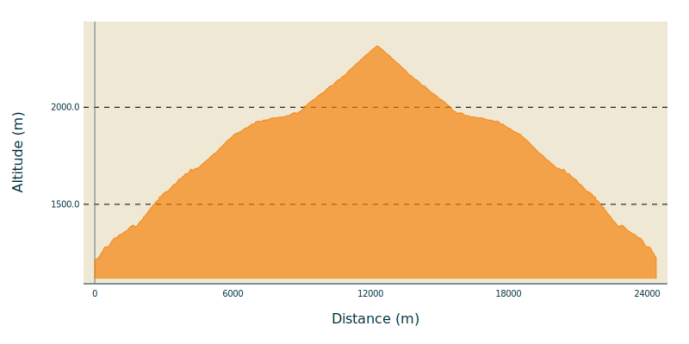

Altitude min 1217 m Altitude max 2315 m

Un must du briançonnais pour ceux qui veulent faire du long.

1. Se garer au parking de Parc de la Schappe à Briançon.
2. Entrer dans le parc de la Schappe et longer l’ancienne usine de la Schappe.
3. Monter par la forêt jusqu’à rejoindre la communication Y.
4. Emprunter le sentier qui monte dans la forêt jusqu’à rejoindre la communication Y.
5. Poursuivre jusqu’au stand de tir. Longer le stand tir et poursuivre sur la gauche jusqu’à rejoindre le chemin qui mène sur la piste militaire jusquà la redoute du Point du Jour.
6. Continuer à suivre la piste sur la gauche vers le Poët Morand puis jusqu’à la Cochette et le fort de l’Infernet.

Retour par le même itinéraire bien que de nombreuses alternatives soient possibles. Descente au travers des forts avec une vue époustouflante.

Le plus : une connexion à l'espace trail de Montgenèvre pour aller plus loin en rejoignant le col des Gondrans

Sur votre route...

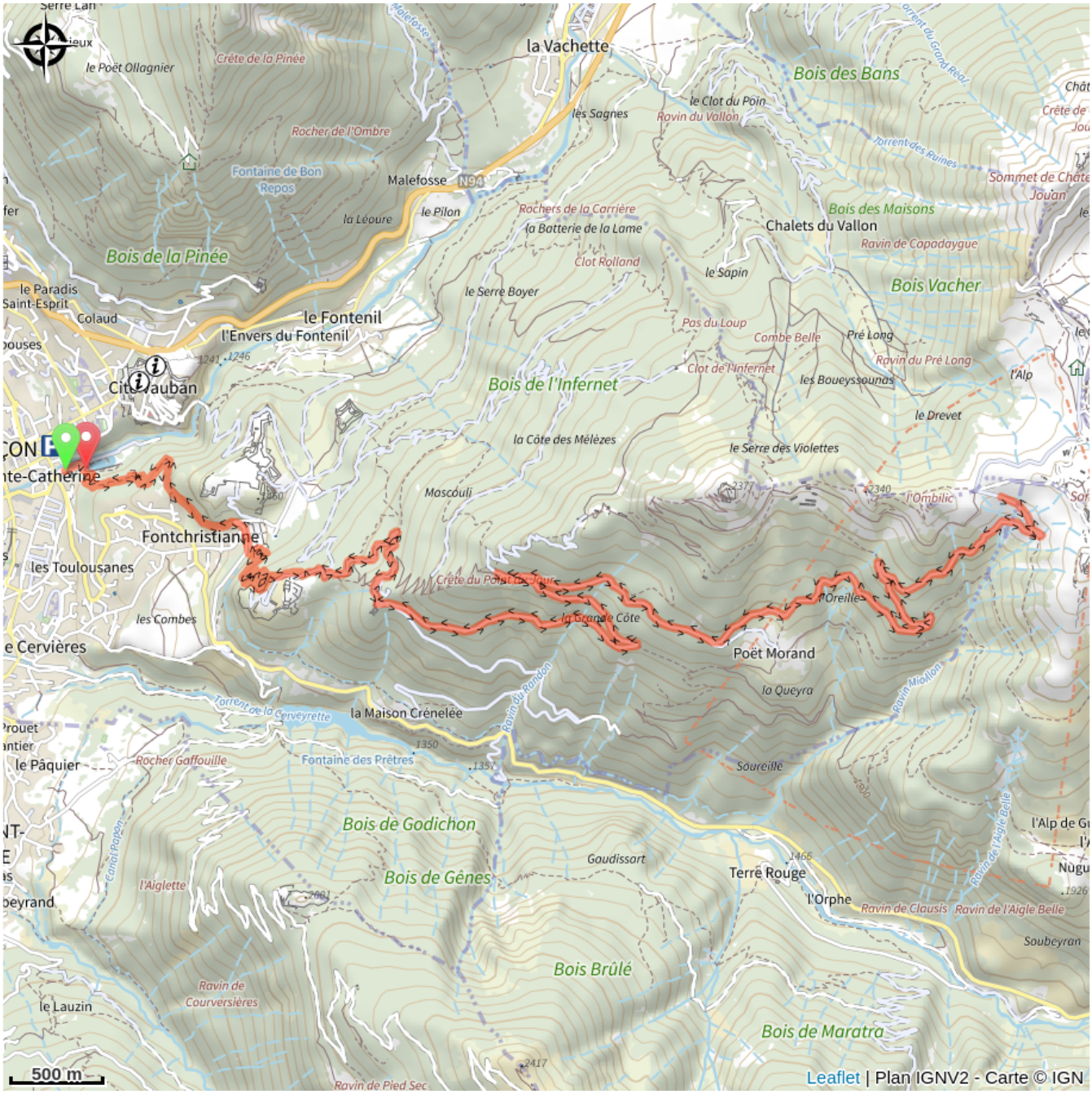

Toutes les informations pratiques

Comment venir ?

Transports

Arrêt Bus Place de l'Europe, Briançon
www.monaltigo.fr

Accès routier

Centre ville de Briançon

Parking conseillé

Parking de la Schappe, Briançon

Zones de sensibilité environnementale

Le long de votre itinéraire, vous allez traverser des zones de sensibilité liées à la présence d’une espèce ou d’un milieu particulier. Dans ces zones, un comportement adapté permet de contribuer à leur préservation. Pour plus d’informations détaillées, des fiches spécifiques sont accessibles pour chaque zone.

Circaète Jean-le-Blanc

Période de sensibilité : Mars, Avril, Mai, Juin, Juillet, Août, Septembre

Contact : LPO PACA - Antenne de Briançon
04 92 21 94 17
hautes-alpes@lpo.fr

Nidification du Circaète-Jean-le-Blanc (espèce protégée)

Les pratiques qui peuvent avoir une interaction avec le Circaète-Jean-le-Blanc en période de nidification sont principalement les pratiques aériennes comme **le vol libre ou le vol motorisé**. Merci d’éviter cette zone !

Grand-duc d'Europe

Période de sensibilité : Janvier, Février, Mars, Avril, Mai, Juin, Juillet, Août, Décembre

Contact : LPO PACA - Antenne de Briançon
04 92 21 94 17
hautes-alpes@lpo.fr

Nidification du Grand-duc d'Europe (espèce protégée)

Les pratiques qui peuvent avoir une interaction avec le Grand-duc d'Europe en période de nidification sont principalement le **vol libre, les vols motorisés et les pratiques verticales ou en falaise, comme l'escalade ou l'alpinisme**. Merci d'éviter cette zone !

Lieux de renseignement

Bureau d'Information Touristique Briançon Cité Vauban
1 Place du Temple, 05100 Briançon
contact@serrechevalier.fr
Tel : 04 92 24 98 98
https://www.serre-chevalier.com

Service du Patrimoine de la ville de Briançon
Porte de Pignerol, 05100 Briançon
patrimoine@ville-briancon.fr
Tel : 04 92 20 29 49
https://www.ville-briancon.fr

Source

Briançonnais