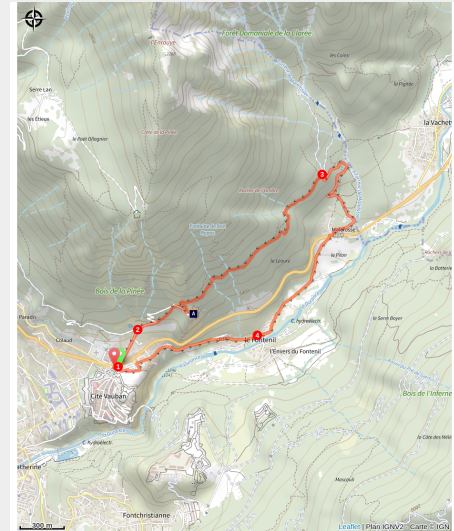


# Le Rocher de l'Ombre

Briançon



Vue sur la Cit  Vauban (OTSCVB)



*Course en balcon avec un faible d nivell e aux abords du fort des Salettes et du village du Fontenil.*

Depuis les abords de la cit  Vauban dont les fortifications sont inscrites au patrimoine mondial de l'Unesco, cette balade offre une vue sur le dessin architectural des fortifications  rig es par le c l bre ing nieur.

## Infos pratiques

Pratique : Trail

Dur e : 2 h

Longueur : 5.7 km

D nivel  positif : 251 m

Difficult  : Moyen

Type : Boucle

Th mes : Histoire et architecture,  
Point de vue

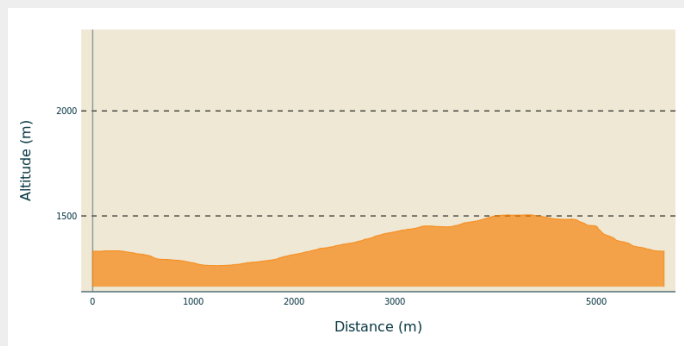
# Itinéraire

**Départ** : Parking du Champ de Mars, Briançon

**Arrivée** : Parking du Champ de Mars, Briançon

**Communes** : 1. Briançon

## Profil altimétrique



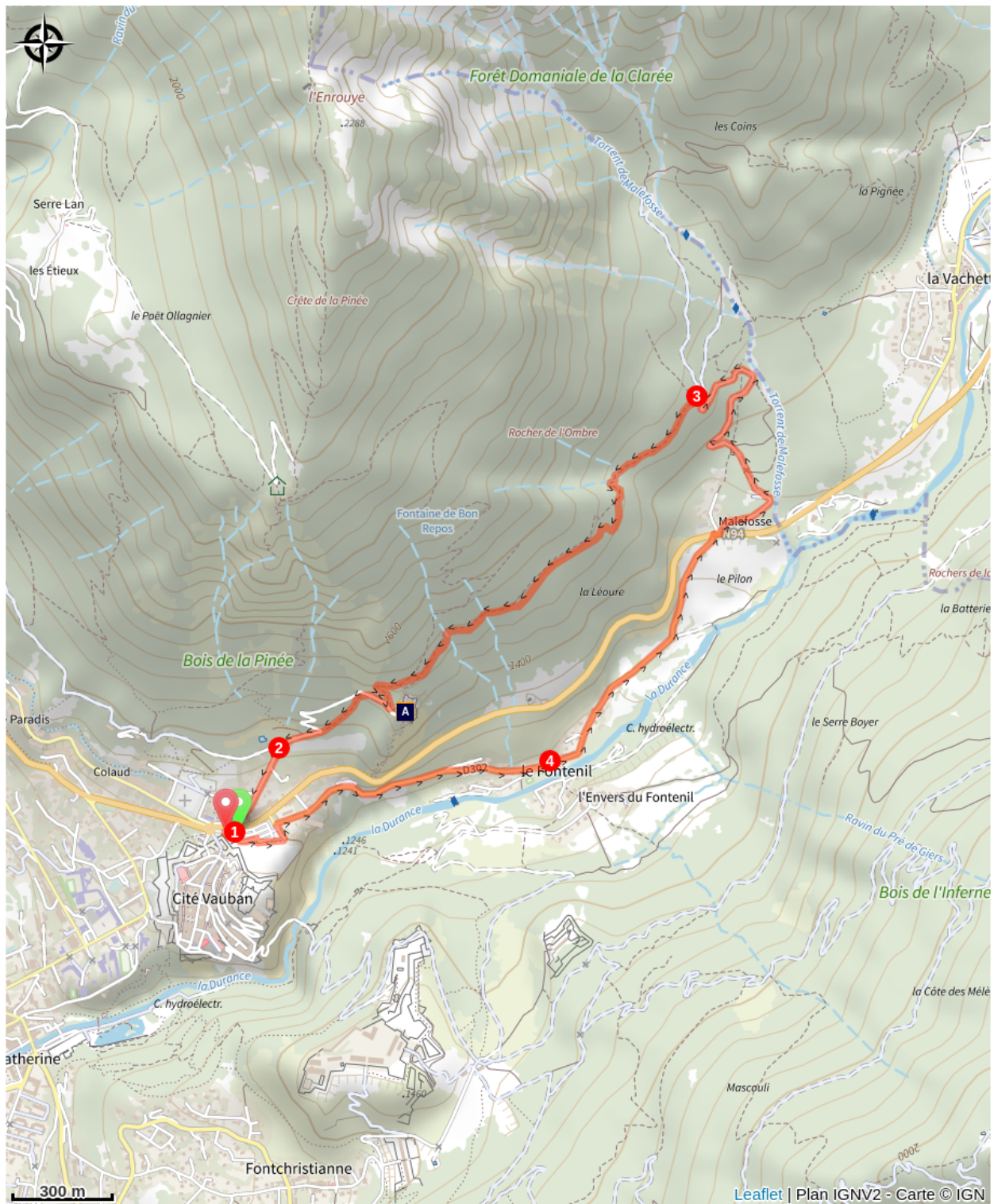
Altitude min 1264 m Altitude max 1506 m

Quitter le parking, traverser la N 94 (prudence) et remonter le chemin des Salettes jusqu'à un croisement.

1. Monter le chemin des Salettes (à l'angle du café de la Vigne).
2. En haut, tourner à droite jusqu'au fort des Salettes (30 mn) *Redoute dominant la route venant d'Italie, monument historique inscrit au Patrimoine mondial de l'Unesco au titre du Réseau Vauban*. Prendre à gauche le sentier montant en lacets. A la bifurcation suivre à droite le petit sentier qui longe le fort. Poursuivre le sentier en balcon jusqu'au Rocher de l'Ombre et continuer sur la piste forestière.
3. Descendre à droite pour rejoindre Malefosse. Traverser la route nationale 94 pour rejoindre le hameau du Fontenil par la petite route goudronnée. *Au Fontenil : habitat caractéristique tout en hauteur et la façade de la chapelle Saint-Antoine avec son magnifique cadran solaire.*
4. *Retour Traverser le village et remonter la route (D302) jusqu'au Champ de Mars.*

Variante de retour possible par l'Envers du Fontenil et rejoignant le Pont d'Asfeld.

# Sur votre chemin...



 Fort des Salettes (A)

# Toutes les infos pratiques

## Comment venir ?

Transports

Arrêt Bus Champ de Mars, Briançon

Accès routier

Route National 94 - Direction Italie

Parking conseillé

Parking du Champ de Mars, Briançon

## Lieux de renseignement

**Office de Tourisme serre Chevalier  
Vallée Briançon**

Centre commercial Prélong, 05240 La  
Salle les Alpes

[contact@serre-chevalier.com](mailto:contact@serre-chevalier.com)

Tel : 04 92 24 98 98

<https://www.serre-chevalier.com>

## Source

Briançonnais

# Sur votre chemin...

---

## Fort des Salettes (A)

Le fort a été envisagé par Vauban dès 1692 pour occuper un replat dominant dangereusement la ville. Sa réalisation, à partir de 1709, fut guidée par les plans établis de son vivant. L'ouvrage a été agrandi entre 1845 et 1850.

Le fort appartient à la Ville de Briançon et fait partie des ouvrages inscrits sur la liste du Patrimoine Mondial pour l'œuvre de Vauban