

La Croix de Toulouse

Briançon



(Francis Bompard @Agence Zoom)



La montée à la Croix de Toulouse offre une vue panoramique sur la cité fortifiée de Briançon et la vallée de Serre Chevalier.

Depuis les abords de la cité Vauban dont les fortifications sont inscrites au patrimoine mondial de l'Unesco, cette balade offre une vue exceptionnelle sur le dessin architectural des fortifications érigées par le célèbre ingénieur. Le panorama s'étend aussi sur les vallées qui confluent autour de la ville et les forts qui l'entourent.

Infos pratiques

Pratique : Trail

Durée : 1 h

Longueur : 6.5 km

Dénivelé positif : 634 m

Difficulté : Moyen

Type : Boucle

Thèmes : Histoire et architecture, Point de vue

Itinéraire

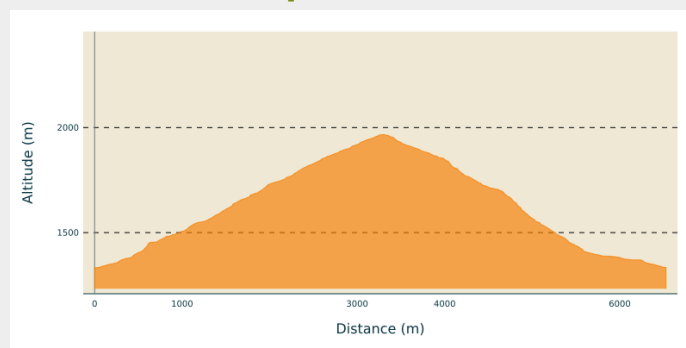
Départ : Parking du Champ de Mars,
Briançon

Arrivée : Parking du Champ de Mars,
Briançon

Balisage :  GR

Communes : 1. Briançon

Profil altimétrique





Altitude min 1334 m Altitude max 1968 m

Un mythe ! C'est le terrain de jeux des trailrunners sur Briançon. Une belle boucle avec le retour par le bois de la pinée. Le sommet du parcours vous promet une émotion avec une vue extraordinaire sur la vieille ville de Briançon

Sur votre chemin...



-  Fort des Salettes (A)
-  Forêt de pins noirs (C)

 La Croix de Toulouse (B)

Toutes les infos pratiques

Recommandations

Itinéraire se pratiquant par beau temps.
Passages raides et caillouteux.

Comment venir ?

Transports

Arrêt Bus Champ de Mars, Briançon
www.bustub.com

Accès routier

Route National 94 - Direction Italie

Parking conseillé

Parking du Champ de Mars, Briançon

Lieux de renseignement

Bureau d'Information Touristique Briançon Cité Vauban

1 Place du Temple, 05100 Briançon

contact@serrechevalier.fr

Tel : 04 92 24 98 98

<https://www.serre-chevalier.com>



Source

Briançonnais

Sur votre chemin...

Fort des Salettes (A)

Le fort a été envisagé par Vauban dès 1692 pour occuper un replat dominant dangereusement la ville. Sa réalisation, à partir de 1709, fut guidée par les plans établis de son vivant. L'ouvrage a été agrandi entre 1845 et 1850.

Le fort appartient à la Ville de Briançon et fait partie des ouvrages inscrits sur la liste du Patrimoine Mondial pour l'œuvre de Vauban

La Croix de Toulouse (B)

La Croix de Toulouse (Crux Tholosanorum) est érigée, au XVI^e siècle, par l'ordre religieux en l'honneur du seigneur Antoine Tholosan, qui avait financé le Couvent des Cordeliers.

Les armes de cette famille figuraient à l'origine sur le linteau du portail d'entrée de la Croix de Toulouse mais seul l'écusson est aujourd'hui visible, les armes ayant été martelées à la Révolution Française.

Forêt de pins noirs (C)

Les pins noirs de cette forêt, plantés dans les années 1950, devaient prévenir les maisons et la route nationale contre la chute de blocs rocheux. Le même objectif est recherché avec la création de merlons. Cette forêt et les merlons sont des héritiers de la politique de restauration des terrains de montagne qui vise à prévenir l'érosion et les risques naturels dans les Alpes.