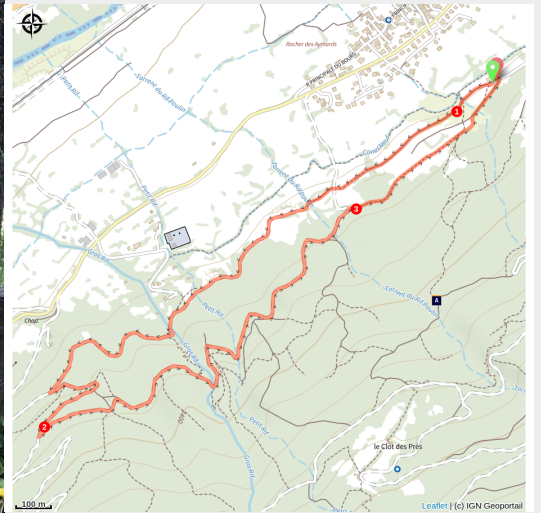


N°61 Les mines de Villard-St-Pancrace

Villar-Saint-Pancrace



Vestiges de wagonnets à Villard-Saint-Pancrace (Quantin Blais © OTHV)



Boucle facile en forêt

Boucle en sous-bois pour se dégourdir les jambes en découvrant la forêt du village.
Accessible en famille.

Infos pratiques

Pratique : VTT

Durée : 1 h

Longueur : 4.5 km

Dénivelé positif : 101 m

Difficulté : Facile

Type : Boucle

Thèmes : Faune

Accessibilité : Famille

Itinéraire

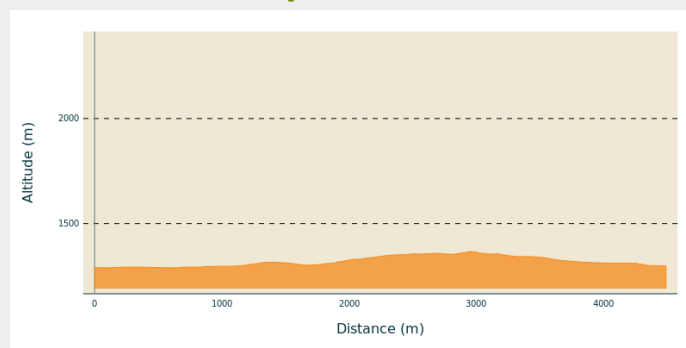
Départ : Centre montagne Villar st Pancrace

Arrivée : Centre montagne Villar st Pancrace

Balisage : ▶ Itinérance VTT

Communes : 1. Villar-Saint-Pancrace

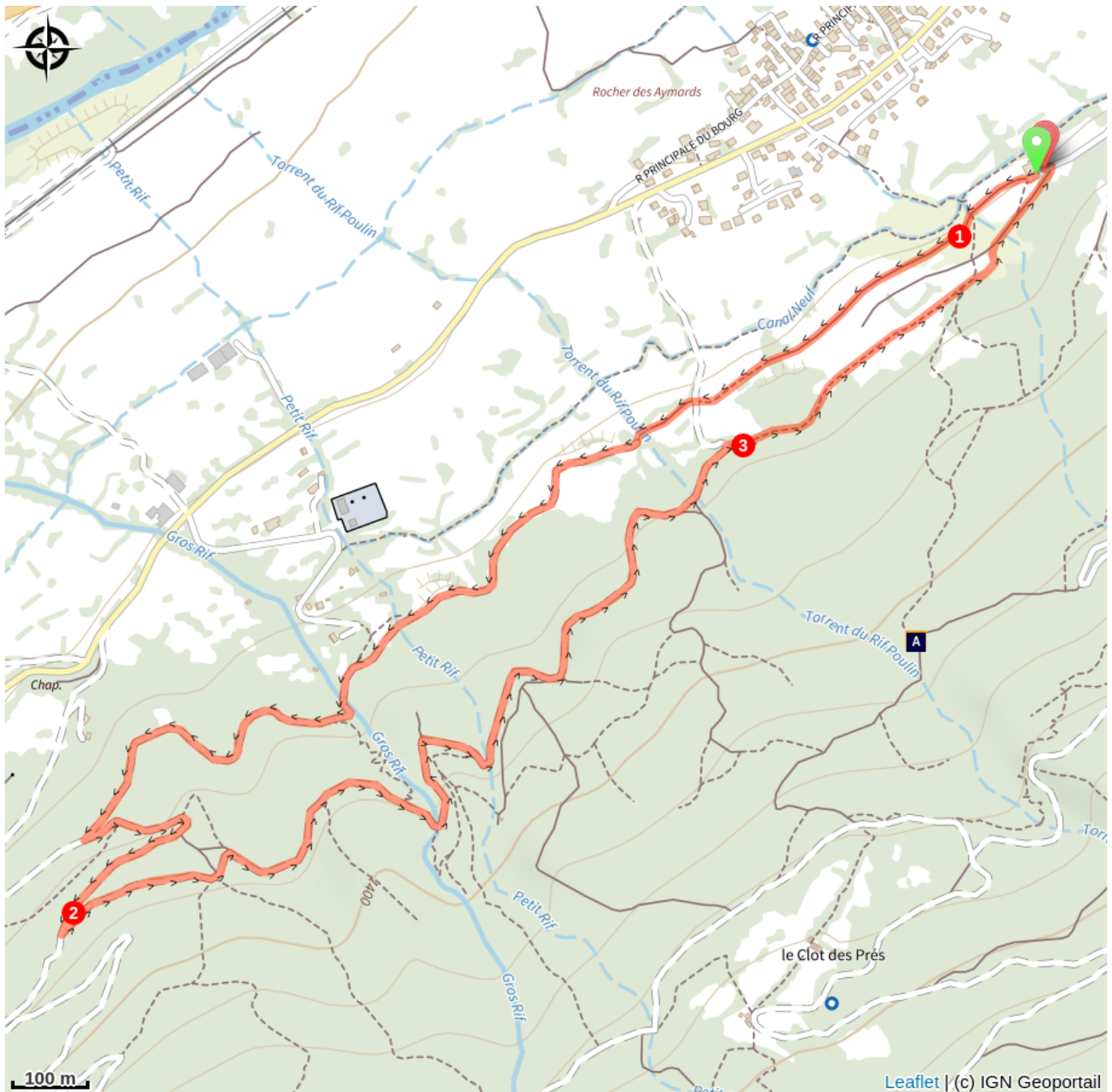
Profil altimétrique




Altitude min 1291 m Altitude max 1368 m

1. Départ du centre montagne sur un chemin qui ondule à travers champs en balcon au-dessus de Villard.
2. Après 3 lacets en montée, bifurquer à gauche et revenir sur le centre montagne par un beau chemin en forêt
3. qui passe à proximité des anciennes mines.

Sur votre chemin...



 Ancienne mine de la cabane (A)

Toutes les infos pratiques

Recommandations

Période praticable : Mai à Novembre

Comment venir ?

Accès routier

Depuis la N94, accéder au parking du Centre Montagne à Villard Saint Pancrace via la D236

Parking conseillé

Parking du Centre Montagne, Villard Saint Pancrace

Accessibilité

Famille

Source

Briançonnais

Sur votre chemin...



Ancienne mine de la cabane (A)

La mine de la Cabane est l'une des plus anciennes du village, son entrée est la mieux conservée. Son exploitation a évolué avec les époques.

Des visites commentées de la mine sont régulièrement organisées, n'hésitez pas à contacter le Bureau d'Information Touristique de l'Izoard pour connaître les dates.

Crédit photo : Quantin Blais © OTHV