56 - Clot Rolland



Sentier joueur sous les Pins. (M. Buffet)

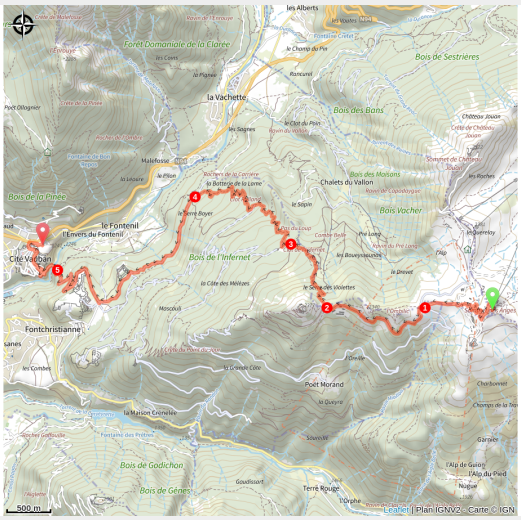

Descente enduro technique, nombreuses épingles. Nombreux points de vues au sommet.

Descente typée enduro très difficile et technique enchainant de nombreuses épingles et passages en racines. Vue sur le massif des Écrins et ses glaciers, sur les montagnes italiennes ainsi que sur les portes du Queyras.

Infos pratiques

Pratique : VTT

Durée : 2 h

Longueur : 11.9 km

Dénivelé positif : 155 m

Difficulté : Difficile

Type : Descente

Thèmes : Col, Histoire et architecture, Point de vue

Itinéraire

Départ : Les Gondrans (sommet des remontées mécaniques de Montgenèvre). Possibilité de monter en vélo depuis la station.
Arrivée : Champ de Mars, Briançon
Balisage : VTT
Communes : 1. Montgenèvre
2. Val-des-Prés
3. Cervières
4. Briançon

Profil altimétrique

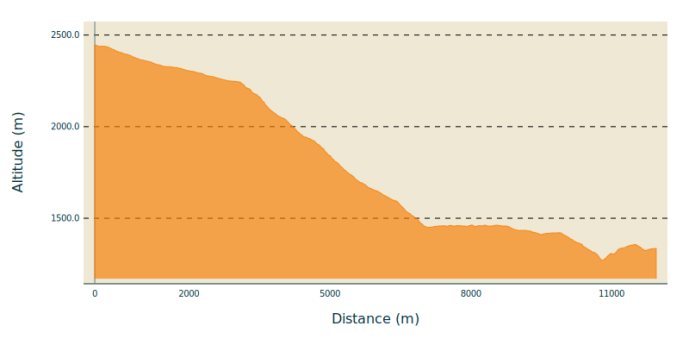

Altitude min 1270 m Altitude max 2446 m

Départ des Gondrans (sommet des remontées mécaniques de Montgenèvre) ou montée chemin forestier depuis Montgenèvre (D+ 600m). Du sommet du col des Gondrans suivre à la descente l’ancienne route militaire sur 1km.

1. Dans la deuxième épingle, bifurquer à droite pour un chemin carrossable (au début...).
2. Aux baraques de la Cochette au pied de l’ancien fort de l’Infernet (Aller/retour conseillé pour la vue). Basculer à droite pour un long et très beau sentier étroit et technique (nombreux lacets).
3. A 1930m, déboucher sur une ancienne route militaire qu'on emprunte sur qqes mètres afin de retrouver le sentier descendant à droite.
4. A 1440m vous croisez une piste. L'emprunter sur la gauche puis remonter en direction du Fort des Têtes.
5. Descendre au pont d’Asfeld et remonter à la Cité Vauban puis au Champ de Mars.

Sur votre route...

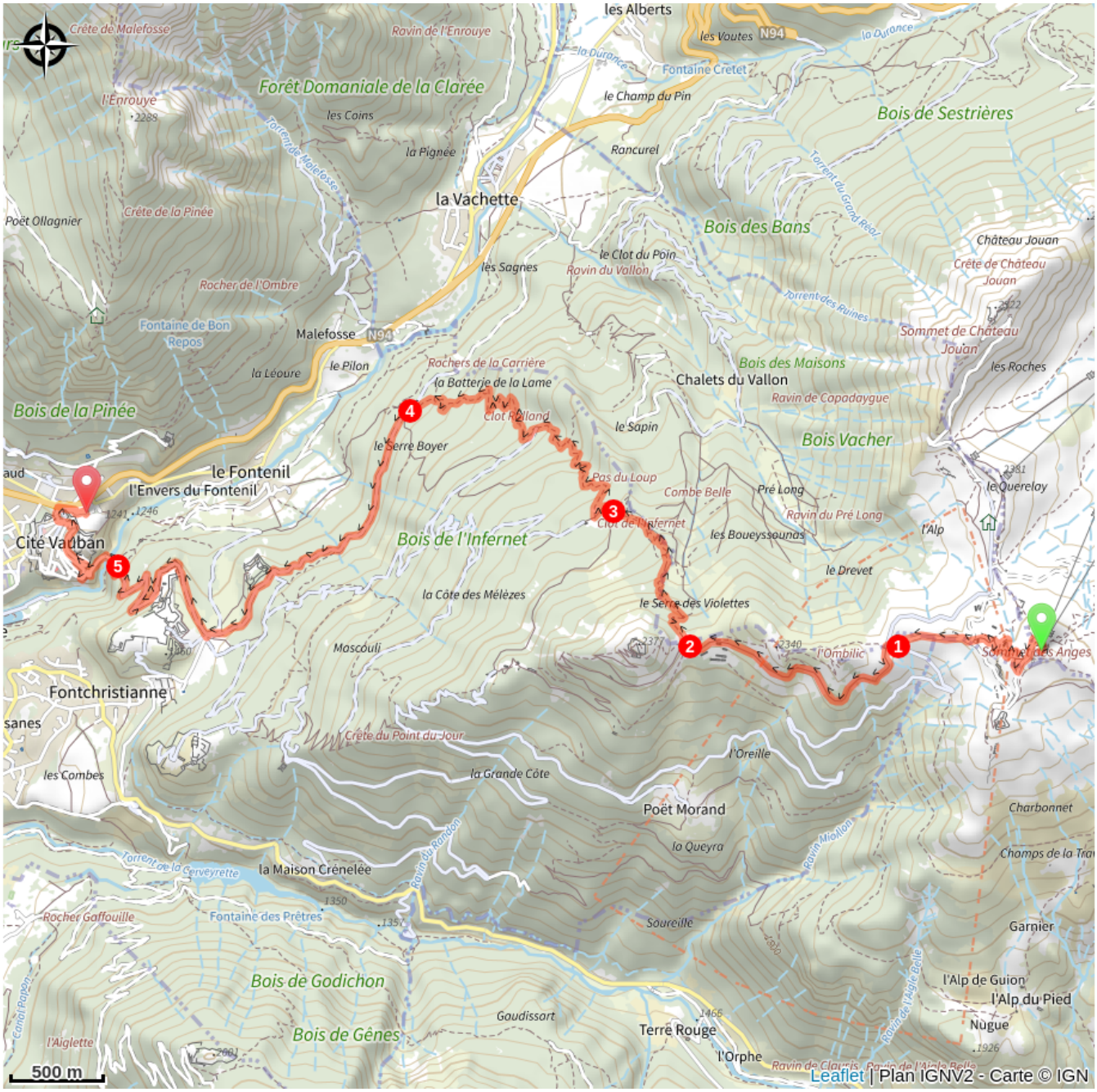

Toutes les informations pratiques

⚠ Recommandations

Période praticable : Juin à Novembre. Possibilité de monter au sommet des Gondrans en vélo depuis le parking des Chalmettes, Montgenèvre. Consulter la période d'ouverture des remontées mécaniques de Montgenèvre.

Comment venir ?

Accès routier

Depuis la N94, rejoindre le parking du télémix des Chalmettes. Montée via les remontées mécaniques au sommet des Gondrans (Télémix des Charmettes puis Télésiège des Gondrans).

Parking conseillé

le parking du télémix des Chalmettes, Montgenèvre

Zones de sensibilité environnementale

Le long de votre itinéraire, vous allez traverser des zones de sensibilité liées à la présence d’une espèce ou d’un milieu particulier. Dans ces zones, un comportement adapté permet de contribuer à leur préservation. Pour plus d’informations détaillées, des fiches spécifiques sont accessibles pour chaque zone.

Grand-duc d'Europe

Période de sensibilité : Janvier, Février, Mars, Avril, Mai, Juin, Juillet, Août, Décembre

Contact : LPO PACA - Antenne de Briançon
04 92 21 94 17
hautes-alpes@lpo.fr

Nidification du Grand-duc d'Europe (espèce protégée)

Les pratiques qui peuvent avoir une interaction avec le Grand-duc d'Europe en période de nidification sont principalement le **vol libre, les vols motorisés et les pratiques verticales ou en falaise, comme l'escalade ou l'alpinisme**. Merci d'éviter cette zone !

Source

Briançonnais