

24 - Les Hameaux de Monêtier

Briançonnais



Le plan d'eau du Casset avec l'Yret au dernier plan (M. Buffet)



Boucle à réaliser en famille.

Sentier facile en fond de vallée idéal à découvrir en famille, nombreux endroits pour pique-niquer. L'itinéraire traverse les forêts, prairies et longe plusieurs lacs.

Infos pratiques

Pratique : VTT

Durée : 2 h 30

Longueur : 11.9 km

Dénivelé positif : 166 m

Difficulté : Facile

Type : Boucle

Thèmes : Flore, Histoire et architecture, Lac et glacier

Itinéraire

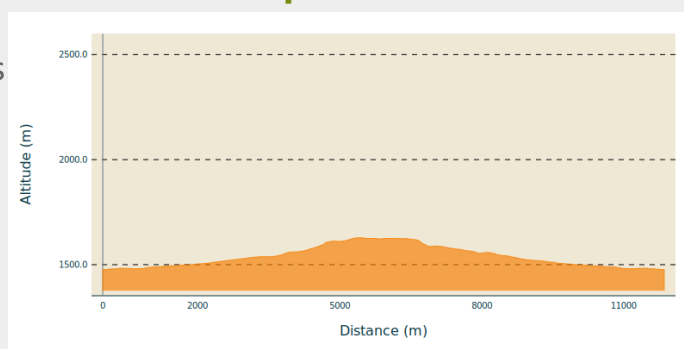
Départ : Centre VTT à Monétier Les Bains

Arrivée : Centre VTT à Monétier Les Bains

Balisage : ➡ Itinérance VTT

Communes : 1. Le Monétier-les-Bains

Profil altimétrique








Altitude min 1476 m Altitude max 1628 m






Départ du Centre VTT au Monétier-les-Bains, remonter le fond de vallée jusqu'aux Boussardes par un chemin puis une petite route.

1. Traverser la Guisane et emprunter les chemins et sentiers à travers les prés et les bois jusqu'au Casset.
2. Rester rive gauche, et remonter la petite route en direction du Lauzet.
3. Arrivé au niveau du hameau des Boussardes, traverser la Guisane et monter au hameau puis en bordure de forêt.
4. Emprunter un sentier puis une piste descendant en rive droite pour revenir au Casset,
5. Passer rive gauche et emprunter l'itinéraire de l'aller.
6. Au pont des Granges suivre le chemin rive droite pour terminer au Monétier.

Sur votre route...



-  Eglise Saint-Claude (A)
-  Cadrans solaires (C)
-  Moineau soulcie (E)
-  Murin à moustaches (G)
-  Mélèze (I)

-  Eglise Saint-Claude au Casset (B)
-  Le Casset (D)
-  Portes et cours (F)
-  L'amoureux des vieilles pierres (H)
-  Moulin du Casset (J)

Toutes les informations pratiques

Recommandations

Possibilité de croiser de nombreux randonneurs. Période praticable : Mai à Novembre. Une station de lavage vélo gratuite est à disposition au niveau du Centre VTT à Monétier.

Comment venir ?

Accès routier

Depuis la D1091, rejoindre le Centre VTT à Monétier Les Bains, se garer sur l'un des grands parkings à proximité

Parking conseillé

Parking au niveau du Centre VTT à Monétier Les Bains

Zones de sensibilité environnementale

Le long de votre itinéraire, vous allez traverser des zones de sensibilité liées à la présence d'une espèce ou d'un milieu particulier. Dans ces zones, un comportement adapté permet de contribuer à leur préservation. Pour plus d'informations détaillées, des fiches spécifiques sont accessibles pour chaque zone.

Bouquetin des Alpes

Période de sensibilité : Juin, Juillet, Août, Septembre

Contact : Parc National des Écrins
Julien Charron
julien.charron@ecrins-parcnational.fr

Zone de présence du Bouquetin des Alpes

En période de mise bas et d'élevage des jeunes (juin à septembre) les bouquetins peuvent être très sensibles au dérangement notamment en cas de survol à basse altitude. Dans leur fuite les risques d'accidents sont multipliés. Merci de rester à bonne distance et d'éviter le survol de la zone à moins de 300m sol soit moins de 2430m d'altitude.

Attention en zone cœur du Parc National des Écrins une réglementation spécifique aux sports de nature s'applique : <https://www.ecrins-parcnational.fr/thematique/sports-de-nature>

Aigle royal

Période de sensibilité : Janvier, Février, Mars, Avril, Mai, Juin, Juillet, Août

Contact : Parc National des Écrins
Julien Charron
julien.charron@ecrins-parcnational.fr

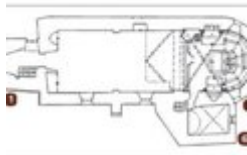
Nidification de l'Aigle royal

Les pratiques qui peuvent avoir une interaction avec l'Aigle royal en période de nidification sont principalement le vol libre et les pratiques verticales ou en falaise, comme l'escalade ou l'alpinisme. Merci d'éviter cette zone et de privilégier un survol de la zone à une distance de survol de 300m sol soit à une altitude minimale de 2350m.

Source

Briançonnais

Sur votre route...



les former porche
général à double
mes en nef
à l'impériale

1 Nef et chœur voûtés d'ogives
2 Tribune utilisée jadis par
les pénitents
3 Sacristie voûtée d'arêtes

Eglise Saint-Claude (A)

Ancienne chapelle dont l'existence est attestée en 1500, cet édifice de style roman devint église paroissiale en 1826. Elle est dédiée à Saint-Claude de Besançon. "Autrefois, les gens du Casset se rendaient en pèlerinage à Saint-Claude dans le Jura". Le jour de la Saint-Claude (6 juin), il y a une messe. "Deux jours avant, les femmes du village vont nettoyer l'église, la décorer". Ensuite, on va prendre l'apéritif au café devant l'église. Des visites de l'église sont organisées par l'Office du Tourisme tout l'été.

Crédit : PNE



Eglise Saint-Claude au Casset (B)

Avec son clocher démesurément élevé, l'église du Casset ne peut passer inaperçue. Son dôme à l'impériale à quatre pans est construit sur le modèle de la collégiale de Briançon. L'église, inscrite à l'inventaire des Monuments Historiques, est placée sous la protection principale de Saint-Claude. Dans son aspect actuel, elle date du XVIIIe siècle. L'édifice précédent était antérieur au début du 16e siècle. A l'intérieur, l'œil est immédiatement attiré par les ogives du chœur, créant une ambiance intime, d'autant plus forte que le clocher disproportionné ne présuppose pas un intérieur de taille aussi modeste. Le chœur est reconstruit en 1716-1717, probablement après l'incendie de la chapelle précédente. Les traces de cette période figurent sur la clé de voûte. La clôture du chœur en fer forgé porte elle aussi les inscriptions « HM 1717 », une date que l'on retrouve sur la grille en fer forgé de l'imposte de la fenêtre axiale de l'abside et sur les fonts baptismaux.



Cadrans solaires (C)

En vous promenant dans le hameau du Lauzet, vous aller découvrir des cadrans solaires récents, réalisés à la mode d'autrefois. Bien visibles depuis les principales ruelles, ils égayent les façades bien restaurées des maisons d'antan.

Crédit : Claire Broquet - PNE



Le Casset (D)

Situé à l'entrée de la vallée, le Casset est un village carapace qui est entouré de paysages de cultures. Son nom provient du verbe “cassare” (casser, briser, en bas-latin), et désigne un lieu couvert d'éboulis. Or ils sont nombreux, dans cette haute vallée jadis creusée par un énorme glacier. Le hameau, sur la rive gauche de la Guisane, est à l'abri des avalanches, sous le regard de quelques sommets et glaciers prestigieux qui “bougent” à une autre échelle de temps que la nôtre.


Crédit : PNE - Masclaux Pierre



Moineau souldie (E)

Le moineau souldie se trouve dans le site en limite nord-ouest et altitudinale de son aire de répartition et niche régulièrement dans la zone. Cette espèce en régression au niveau national a été inscrite sur la liste rouge en Rhône-Alpes et fait l'objet d'études en PACA. Les moineaux domestiques sont parfois ignorés des hommes car trop proches d'eux. Et pourtant ! Celui-là est plus grand, et si son plumage l'apparente à une femelle de moineau domestique, ses cris le distinguent à coup sûr : un « tilip » ou un « thui » quand ce n'est pas un « tchei » typique du pinson du Nord !

Crédit : PNE - Combrisson Damien



Portes et cours (F)

Au hasard des rues du Casset, certaines portes d'habitation attirent le regard, réunissant la plupart des éléments décoratifs des façades. Elles sont en mélèze, moulurées ou sculptées de motifs géométriques ou floraux et sont surmontées d'un tympan souvent orné d'une grille. Derrière la porte se cache la cour, vestibule commun aux hommes et aux bêtes. La façon d'habiter et d'organiser la maison prévoyait autrefois cette entrée unique, espace de circulation donnant accès à l'étable et aux pièces d'habitation. Entre extérieur et intérieur, la cour a une fonction de passage, d'isolation, mais aussi de rangement.

Crédit : Claire Broquet - PNE



Murin à moustaches (G)

Le murin à moustaches est une chauve-souris à museau sombre. Il est assez commun dans certaines régions de montagne, où il peut être l'une des espèces les plus fréquentes après ses cousines les pipistrelles. Il affectionne les arbres, depuis les berges des rivières jusqu'aux forêts d'altitude, mais on le rencontre aussi dans les jardins, les villages, comme au hameau du Casset. Ce petit mammifère se nourrit d'insectes volants participant ainsi à leur régulation. Comme tous les mammifères, la femelle nourrit son unique petit en l'allaitant.

Crédit : PNE - Corail Marc



L'amoureux des vieilles pierres (H)

Le moineau souldie est un sédentaire. Généralement, il s'installe dans les zones agricoles riches en pierres, terrasses de culture, ruines, clapiers, vieux bâtiments... toujours bien exposées. Ce moineau est un méridional que l'on trouve jusqu'à plus de 2 000 m d'altitude, pourvu que le paysage soit dégagé et riche en éléments minéraux. Il niche dans un trou de rocher, dans un mur, parfois sous le toit d'une habitation. Il peut alors se mélanger au moineau domestique. C'est un oiseau sociable qui vit en petites colonies éparées.

Crédit : PNE - Combrisson Damien



Mélèze (I)

Sur la rive droite de la Guisane, le mélèze est omniprésent. En pied de versant, la forêt est propriété privée. Elle devient communale dès que l'on s'élève un peu. Les propriétaires et la commune tirent quelques ressources de ce bois dur et imputrescible qui a pendant longtemps rendu de nombreux services aux habitants.

Crédit : Hélène Quellier - PNE



Moulin du Casset (J)

Le bâtiment presque construit "sur" la Guisane est l'ancien moulin du Casset. Ses trois jeux de meules ont fonctionné jusqu'au début des années cinquante. On y produisait de la "farine belle" (blé) pour la pâtisserie, une farine plus grossière pour le "pain doux" (blé et seigle) et du gruau d'orge pour la soupe. Le son et l'orge étaient donnés aux vaches, poules et cochons. Le blé, plus fragile, ne pousse pas bien en altitude : les habitants de la vallée devaient donc l'acheter.

Crédit : PNE