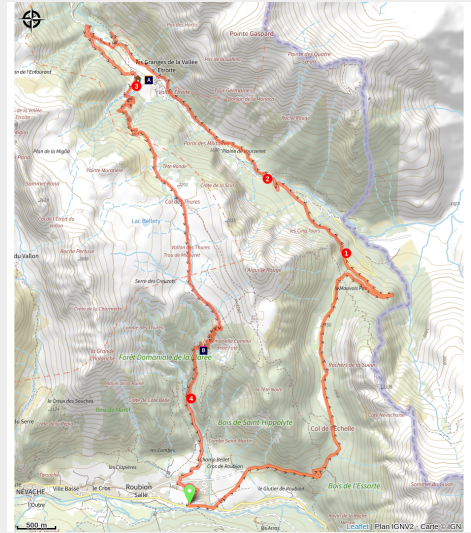


# 47 - Tour de l'Aiguille Rouge

Névache



Beaux sentiers dans la Vallée Etroite (M. Buffet)



*Boucle très difficile autour de l'Aiguille Rouge. Portage et poussage sur certaines portions.*

Boucle difficile, prévoir une grande portion de poussage/portage. Paysages variés, pinèdes, plateaux alpins vastes, lacs et pénitents de pierres. La descente technique se fait parfois sur un terrain instable (galets et poussière).

## Infos pratiques

---

Pratique : VTT

---

Durée : 4 h

---

Longueur : 22.7 km

---

Dénivelé positif : 899 m

---

Difficulté : Difficile

---

Type : Boucle

---

Thèmes : Col, Géologie, Histoire et architecture

# Itinéraire

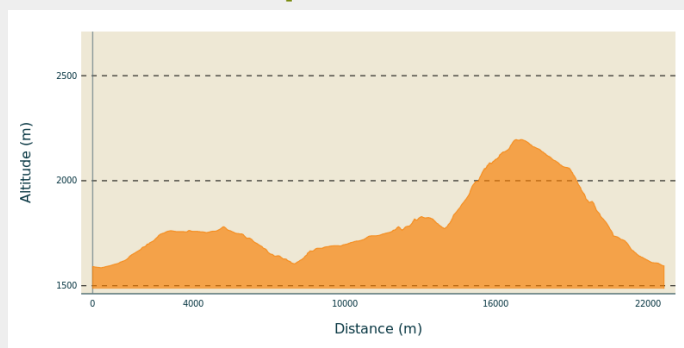
**Départ** : Parking du Roubion, Névache

**Arrivée** : Parking du Roubion, Névache

**Balisage** : ▶ Itinérance VTT

**Communes** : 1. Névache

## Profil altimétrique

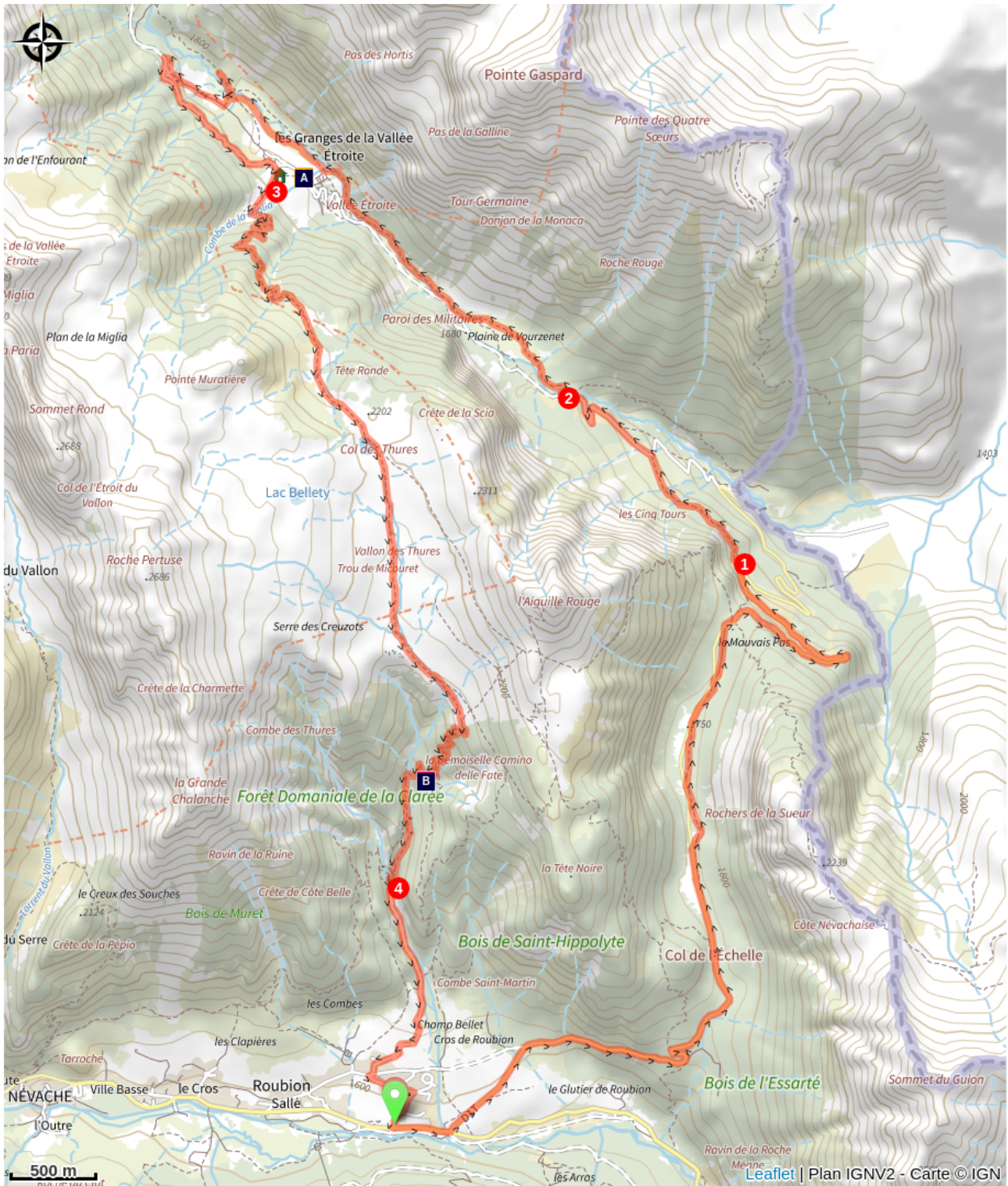


Altitude min 1587 m Altitude max 2197 m

Du parking de Roubion, monter au col de l'Échelle par la route (D1t) et descendre versant italien.

1. Dans la seconde épingle, descendre le sentier en face, puis remonter la route en direction des Granges de Vallée Étroite.
2. Au niveau d'un petit barrage, traverser le ruisseau de la Vallée Étroite rester rive gauche jusqu'à hauteur du lac Vert, avec un court passage rive droite à hauteur des Granges de la Vallée Étroite.
3. Descendre aux Granges de la Vallée Étroite rive droite et monter (poussage, portage) au col des Thures via le GR5-GR57.
4. Traverser le vallon des Thures pour descendre par la forêt de la Clarée et le torrent de Roubion via le GR5. Finir à Névache.

# Sur votre chemin...



 Une vallée Franco-Italienne (A)

 Cheminée de fée (B)

# Toutes les infos pratiques

## **Recommandations**

Période praticable : Mai à Novembre. Attention : risque de coulées de boues en cas de forte chute de pluies en versant nord de l'Aiguille Rouge.

## **Comment venir ?**

Accès routier

Depuis la D994g, rejoindre le parking du Roubion, à droite à l'entrée de Névache.

Parking conseillé

Parking du Roubion, Névache.

## **Source**

Briançonnais

# Sur votre chemin...

---



## Une vallée Franco-Italienne (A)

Autrefois italienne, la Vallée Étroite a été rattachée à Névache par le traité de paix de 1947 . Seule la partie amont de la vallée au-delà du Plan du Col (Pian del Colle) est devenue française, sa partie aval restant italienne.

Aucune route ne permettait une liaison directe vers la France. Cette même année, c'est en 1968 qu'est inaugurée la route du col de l'Échelle : la Vallée Étroite est ainsi rattachée à sa vallée d'adoption : La Clarée.

Les rares habitants sont italiens, pourtant l'administration reste française. Une situation originale, car pour téléphoner en France, il faut ajouter l'indicatif italien.

Crédit photo : Michel.Ducroux © OTHV

---



## Cheminée de fée (B)

Une cheminée de fée (aussi appelée selon les régions demoiselle coiffée ou pyramide) est une sorte de grande colonne naturelle faite de roches assez friables, généralement sédimentaires ou provenant de dépôts volcaniques, dont le sommet est protégé et coiffé par une roche de nature différente, résistant beaucoup mieux au travail de l'érosion. Ces formes étranges, présentes un peu partout sur la planète, sont à l'origine de nombreuses croyances ou légendes.

Crédit photo : M. Berger - CDRP