47 - Tour de l'Aiguille Rouge

Beaux sentiers dans la Vallée Etroite (M. Buffet)

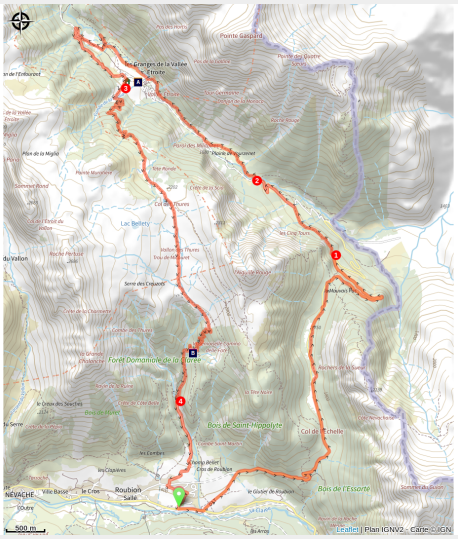

Boucle très difficile autour de l'Aiguille Rouge. Portage et poussage sur certaines portions.

Boucle difficile, prévoir une grande portion de poussage/portage. Paysages variés, pinèdes, plateaux alpins vastes, lacs et pénitents de pierres. La descente technique se fait parfois sur un terrain instable (galets et poussière).

Infos pratiques

Pratique : VTT

Durée : 4 h

Longueur : 22.7 km

Dénivelé positif : 898 m

Difficulté : Difficile

Type : Boucle

Thèmes : Col, Géologie, Histoire et architecture

Itinéraire

Départ : Parking du Roubion, Névache
Arrivée : Parking du Roubion, Névache
Balisage : VTT
Communes : 1. Névache

Profil altimétrique

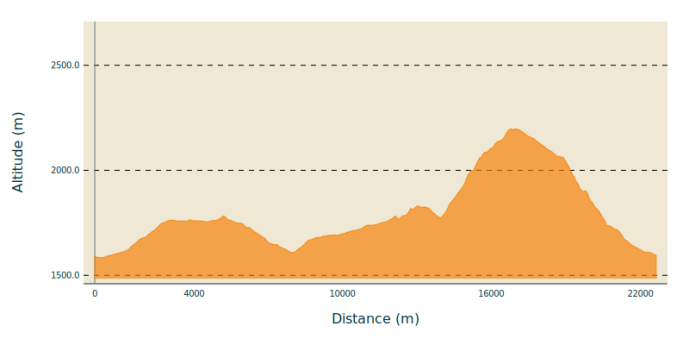

Altitude min 1584 m Altitude max 2197 m

Du parking de Roubion, monter au col de l’Échelle par la route (D1t) et descendre versant italien.

1. Dans la seconde épingle, descendre le sentier en face, puis remonter la route en direction des Granges de Vallée Etroite.
2. Au niveau d'un petit barrage, traverser le ruisseau de la Vallée Étroite rester rive gauche jusqu’à hauteur du lac Vert, avec un court passage rive droite à hauteur des Granges de la Vallée Étroite.
3. Descendre aux Granges de la Vallée Étroite rive droite et monter (poussage, portage) au col des Thures via le GR5-GR57.
4. Traverser le vallon des Thures pour descendre par la forêt de la Clarée et le torrent de Roubion via le GR5. Finir à Névache.

Sur votre route...

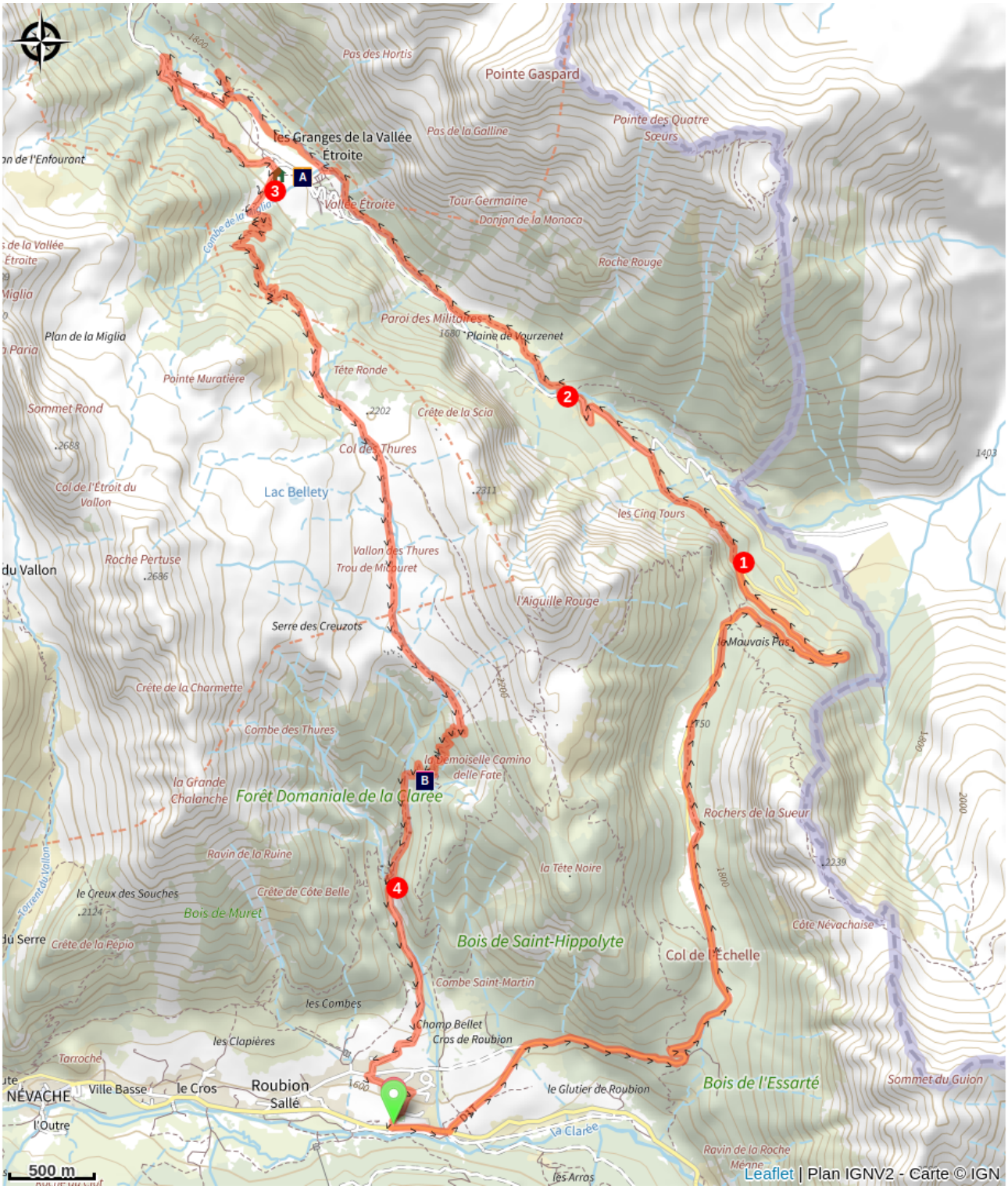

Une vallée Franco-Italienne (A)

Cheminée de fée (B)

Toutes les informations pratiques

⚠ Recommandations

Période praticable : Mai à Novembre. Attention : risque de coulées de boues en cas de forte chute de pluies en versant nord de l'Aiguille Rouge.

Comment venir ?

Accès routier

Depuis la D994g, rejoindre le parking du Roubion, à droite à l'entrée de Névache.

Parking conseillé

Parking du Roubion, Névache.

Zones de sensibilité environnementale

Le long de votre itinéraire, vous allez traverser des zones de sensibilité liées à la présence d’une espèce ou d’un milieu particulier. Dans ces zones, un comportement adapté permet de contribuer à leur préservation. Pour plus d’informations détaillées, des fiches spécifiques sont accessibles pour chaque zone.

Grand-duc d'Europe

Période de sensibilité : Janvier, Février, Mars, Avril, Mai, Juin, Juillet, Août, Décembre

Contact : LPO PACA - Antenne de Briançon
04 92 21 94 17
hautes-alpes@lpo.fr

Nidification du Grand-duc d'Europe (espèce protégée)

Les pratiques qui peuvent avoir une interaction avec le Grand-duc d'Europe en période de nidification sont principalement le **vol libre, les vols motorisés et les pratiques verticales ou en falaise**, comme l'escalade ou l'alpinisme. Merci d'éviter cette zone !

Source

Briançonnais

Sur votre route...

Une vallée Franco-Italienne (A)

Autrefois italienne, la Vallée Étroite a été rattachée à Névache par le traité de paix de 1947 . Seule la partie amont de la vallée au-delà du Plan du Col (Pian del Colle) est devenue française, sa partie aval restant italienne.

Aucune route ne permettait une liaison directe vers la France. Cette même année, c'est en 1968 qu'est inaugurée la route du col de l'Échelle : la Vallée Étroite est ainsi rattachée à sa vallée d'adoption : La Clarée.

Les rares habitants sont italiens, pourtant l'administration reste française. Une situation originale, car pour téléphoner en France, il faut ajouter l'indicatif italien.

Attribution : Michel.Ducroux©OTHV

Cheminée de fée (B)

Une cheminée de fée (aussi appelée selon les régions demoiselle coiffée ou pyramide) est une sorte de grande colonne naturelle faite de roches assez friables, généralement sédimentaires ou provenant de dépôts volcaniques, dont le sommet est protégé et coiffé par une roche de nature différente, résistant beaucoup mieux au travail de l'érosion. Ces formes étranges, présentes un peu partout sur la planète, sont à l'origine de nombreuses croyances ou légendes.

Attribution : M. Berger - CDRP