N°46 Tour de la Vallée Etroite - Temporairement fermé pour Juillet 2023

Névache

Vététiste dans la Vallée Etroite (M. Buffet)

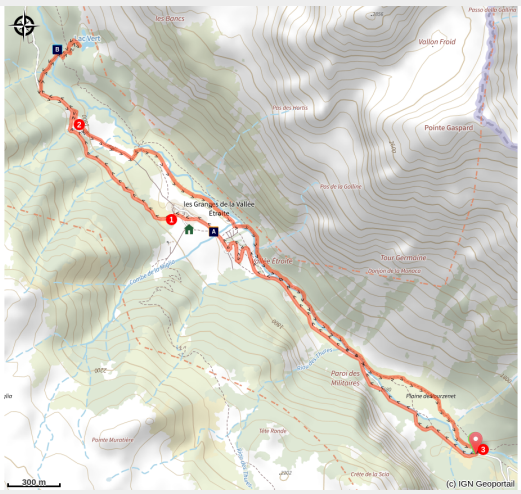

Balade facile dans la vallée Étroite

Boucle facile pour découvrir le côté sauvage de l'enclave française de la Vallée Étroite, chargée d'histoire. Bel itinéraire qui emprunte des sentiers étroits par endroit.

Infos pratiques

- Pratique : VTT
- Durée : 1 h 30
- Longueur : 8.8 km
- Dénivelé positif : 193 m
- Difficulté : Facile
- Type : Boucle
- Thèmes : Géologie, Histoire et architecture
- Accessibilité : Famille

Itinéraire

Départ : parking au pied du pont de la plaine de Vourzenet
Arrivée : parking au pied du pont de la plaine de Vourzene
Communes : 1. Névache

Profil altimétrique

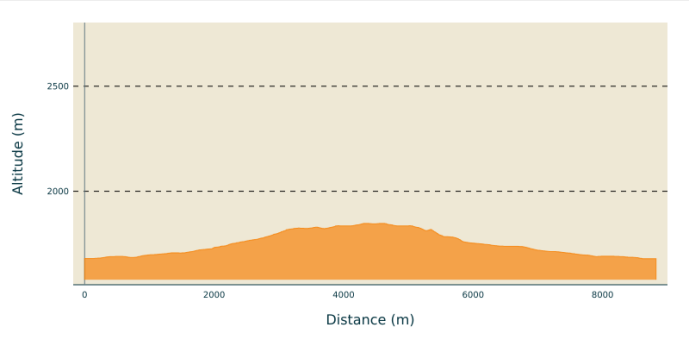

Altitude min 1680 m Altitude max 1848 m

Départ du parking au pied du pont de la plaine de Vourzenet, coté italien, monter la route puis le chemin carrossable jusqu’aux Granges de la Vallée Étroite.

1. Poursuivre jusqu’au pied du lac Vert (aller/retour possible à pied en 10mn).
2. Revenir en restant rive gauche du ruisseau de la Vallée Étroite avec une incartade rive droite à hauteur des Granges de la Vallée Étroite
3. Traverser la rivière au niveau d'un petit barrage pour rejoindre le parking.

Sur votre chemin...

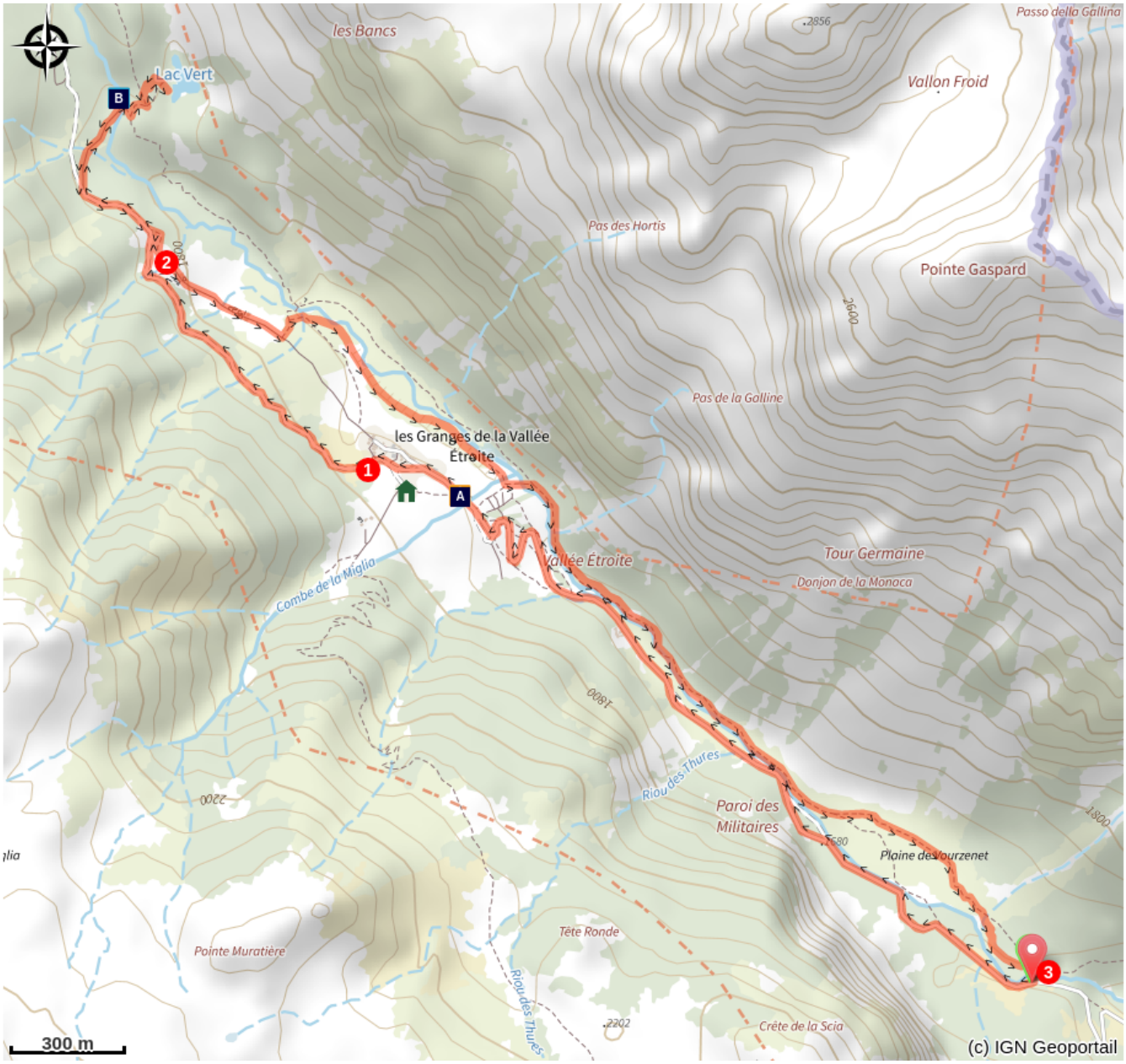

Une vallée Franco-Italienne (A)

Le torrent de la Vallée Étroite (B)

Toutes les infos pratiques

⚠ Recommandations

Période praticable : Mai à Novembre

Comment venir ?

Accès routier

Via le col de l'Échelle, juste avant la frontière italienne, prendre à gauche depuis la D1t. Monter quelques épingles et se garer au premier pont de la plaine de Vourzenet.

Parking conseillé

Parking du pont de la plaine de Vourzenet, Vallée Étroite

Accessibilité

Famille

Source

Briançonnais

Sur votre chemin...

Une vallée Franco-Italienne (A)

Autrefois italienne, la Vallée Étroite a été rattachée à Névache par le traité de paix de 1947 . Seule la partie amont de la vallée au-delà du Plan du Col (Pian del Colle) est devenue française, sa partie aval restant italienne.

Aucune route ne permettait une liaison directe vers la France. Cette même année, c'est en 1968 qu'est inaugurée la route du col de l'Échelle : la Vallée Étroite est ainsi rattachée à sa vallée d'adoption : La Clarée.

Les rares habitants sont italiens, pourtant l'administration reste française. Une situation originale, car pour téléphoner en France, il faut ajouter l'indicatif italien.

Crédit photo : Michel.Ducroux©OTHV

Le torrent de la Vallée Étroite (B)

La Vallée Étroite est parcourue par le torrent du même nom et fait partie du bassin versant du Pô. Celui-ci s'alimente en effet aux plus hauts sommets des Alpes : La vallée a ainsi longtemps été italienne en application de la ligne de partage des eaux comme frontière entre les deux pays.

On trouve dans la partie haute de la vallée, plusieurs petits lacs alimentés par les eaux de fontes des neiges et des sources temporaires sortant au pied des amas d'éboulis.

Crédit photo : Thibaut.Blais©OTHV