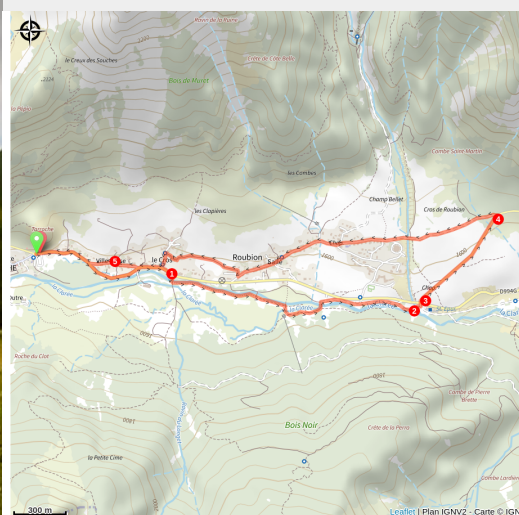


## 43 - Les Hameaux de Nevache

Névache



Traversée du plateau de Névache (M. Buffet)



*Balade à réaliser en famille pour découvrir le village de Névache.*

Itinéraire facile autour de Névache, en majorité sur route goudronnée. Pour découvrir le village, ses architectures typiques et ses nombreuses fontaines.

### Infos pratiques

Pratique : VTT

Durée : 2 h

Longueur : 6.3 km

Dénivelé positif : 52 m

Difficulté : Très facile

Type : Boucle

Thèmes : Flore, Histoire et architecture

Accessibilité : Famille

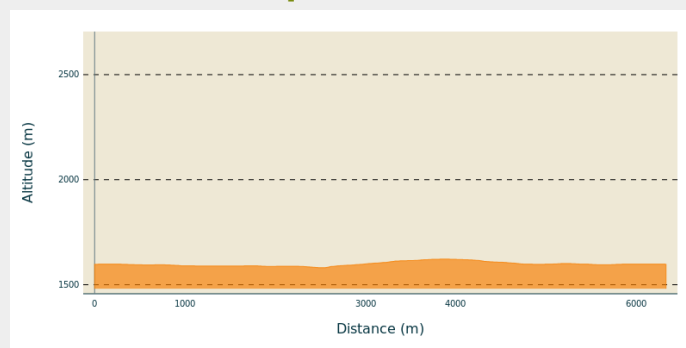
# Itinéraire

**Départ** : Névache, Ville-Haute

**Arrivée** : Névache, Ville-Haute

**Communes** : 1. Névache

## Profil altimétrique

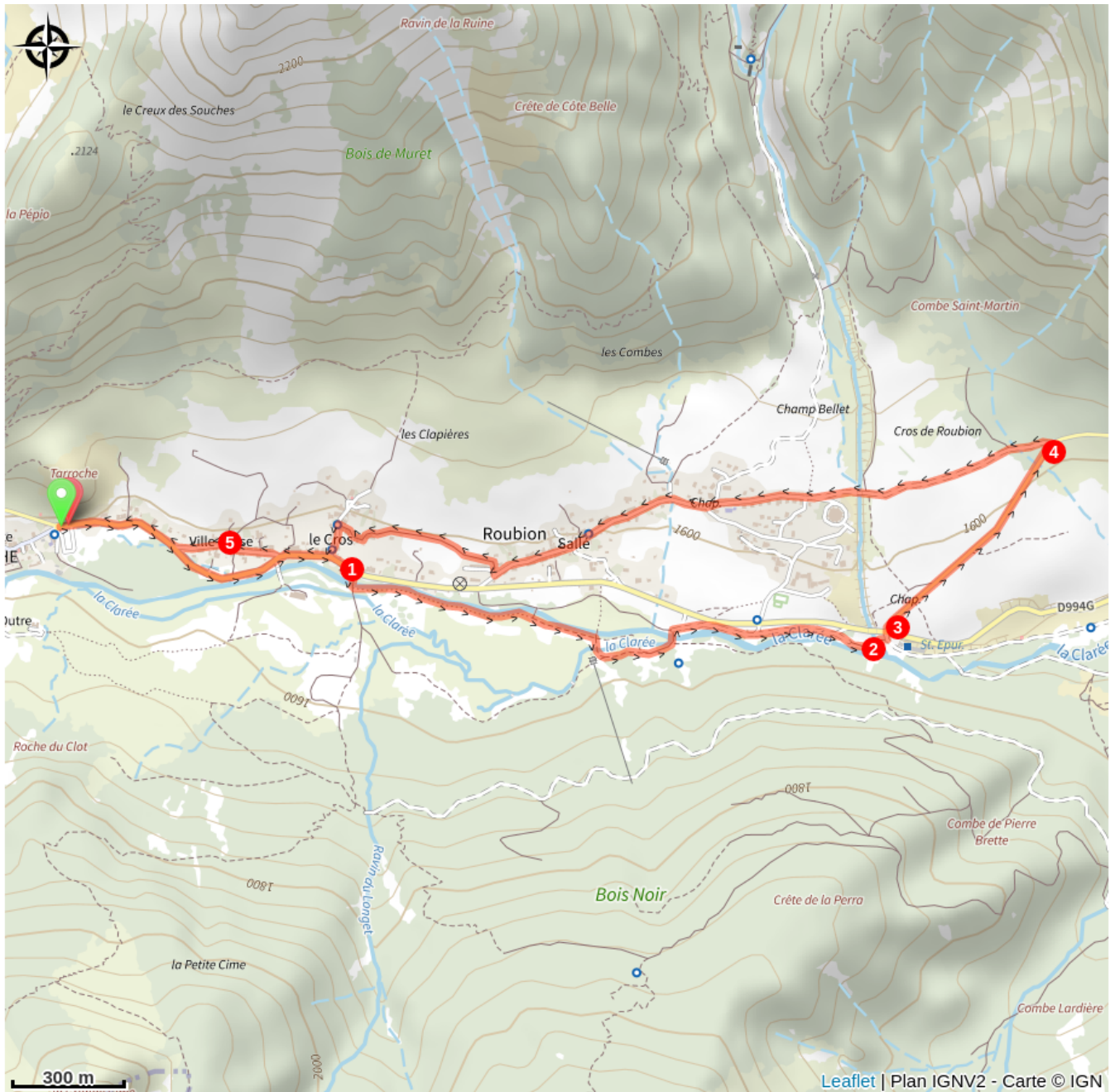


Altitude min 1582 m Altitude max 1623 m

Départ Névache Ville Haute par la route

1. au pont de Fortville traverser la Clarée
2. longer la Clarée en rive droite jusqu'au pont des Armands.
3. traverser et emprunter la route du col de l'Échelle.
4. Au 1er virage, tourner à gauche sur un chemin et traverser vers le hameau du Roubion
5. puis découvrir la Ville Basse et la Ville Haute.

# Sur votre chemin...



# Toutes les infos pratiques

## **Recommandations**

Période praticable : Avril à Novembre

## **Comment venir ?**

Accès routier

Depuis la D994g, rejoindre le parking de Ville Haute, Névache

Parking conseillé

Parking de Ville Haute, Névache.

## **Accessibilité**

---

Famille

## **Source**

Briançonnais