65 - Le Planparin

Villar-Saint-Pancrace

Vue sur les Tenailles de Montbrison (M. Buffet)

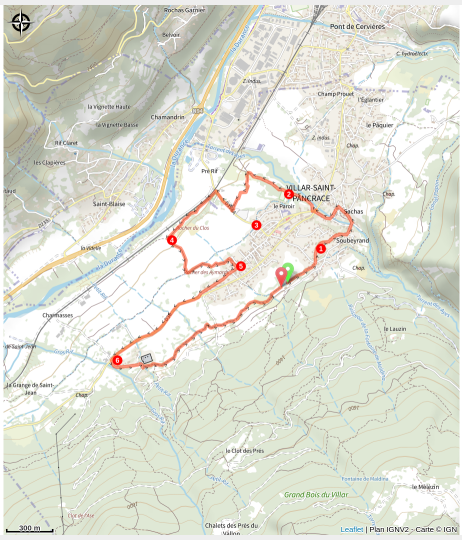

Balade familiale dans le village et ses alentours

L'itinéraire emprunte des pistes larges, borde un canal d'irrigation et parfois la route goudronnée.

Infos pratiques

- Pratique : VTT
- Durée : 2 h
- Longueur : 5.8 km
- Dénivelé positif : 102 m
- Difficulté : Très facile
- Type : Boucle
- Thèmes : Géologie, Histoire et architecture

Itinéraire

Départ : Centre Montagne, Villard-saint-Pancrace
Arrivée : Centre Montagne, Villard-saint-Pancrace
Balisage : VTT
Communes : 1. Villar-Saint-Pancrace

Profil altimétrique

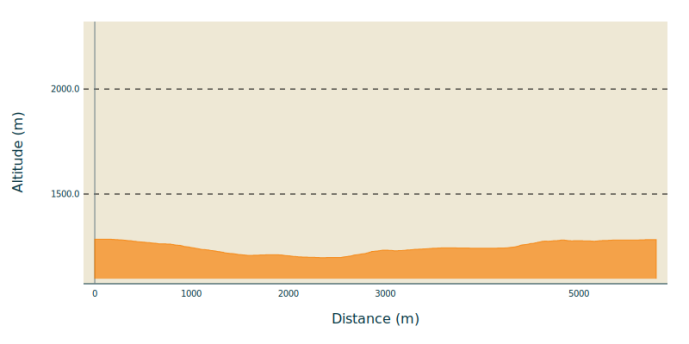

Altitude min 1197 m Altitude max 1285 m

1. Du centre montagne, redescendre les rues du village, jusqu'au four à chaux.

2. Attention : ne pas traverser les champs cultivés sur la gauche, mais revenir par la piste jusqu'au terrain de sport. puis emprunter un sentier sur la droite ramenant vers le lotissement du Paroir.

3. Descendre la D136 sur la droite. Avant le passage à niveau, prendre à gauche le long de la voie ferrée.

4. Remonter entre les prés et dépasser le Rocher des Aymards, remonter vers la rue principale.

5. Prendre à droite sur le GR 653D le long de la D36.

6. Quitter la D36 à la première intersection sur la gauche. Une courte montée permet de trouver un autre canal d'arrosage, lequel ramène au Centre Montagne.

Sur votre chemin…

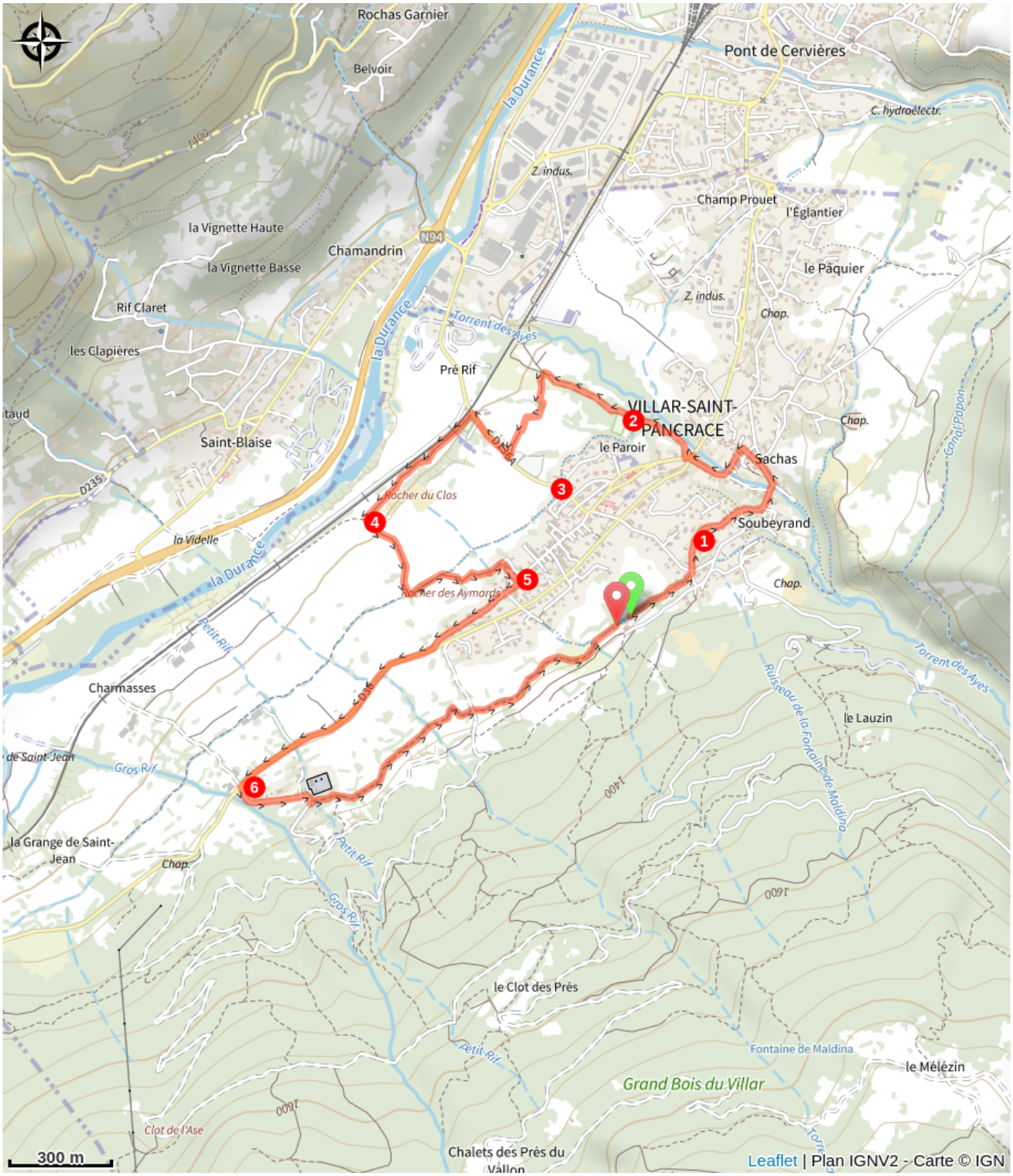

Toutes les infos pratiques

⚠ Recommandations

Période practicable : Mai à Novembre

Comment venir ?

Accès routier

Depuis la N94, accéder au parking du Centre Montagne à Villard Saint Pancrace via la D240.

Parking conseillé

Parking du Centre Montagne, Villard Saint Pancrace

Source

Briançonnais