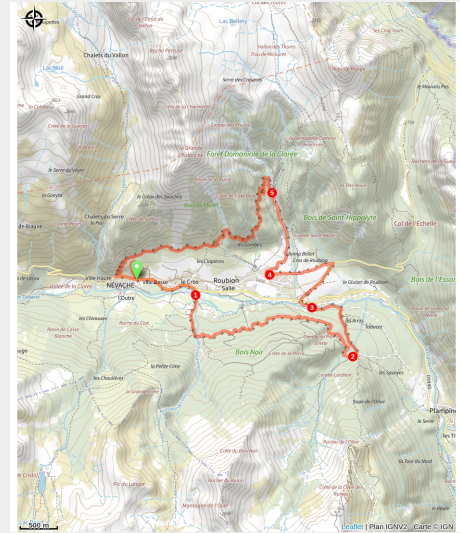


42 - Les Balcons de Névache

Névache



Superbe traversée au dessus de Névache (M. Buffet)



Très bel itinéraire physique en boucle autour de Névache.

Itinéraire de randonnée technique à la découverte des sentiers autour de Névache. Entre forêts de pins et de mélèze, le sentier parfois en balcon offre une vue aérienne sur le village de Névache et la vallée de la Clarée.

Infos pratiques

Pratique : VTT

Durée : 2 h 30

Longueur : 14.1 km

Dénivelé positif : 523 m

Difficulté : Moyen

Type : Boucle

Thèmes : Flore, Histoire et architecture, Point de vue

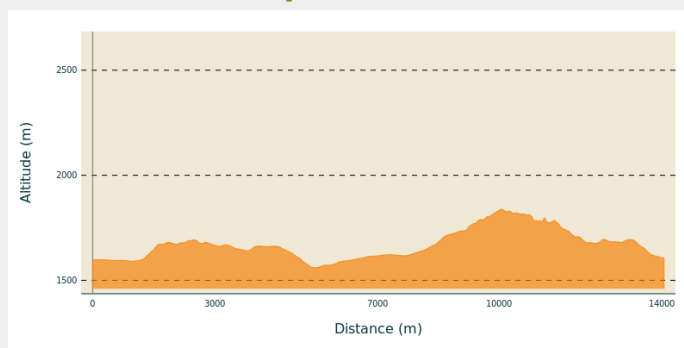
Itinéraire

Départ : Névache, Ville-Haute

Arrivée : Névache, Ville-Haute

Communes : 1. Névache

Profil altimétrique

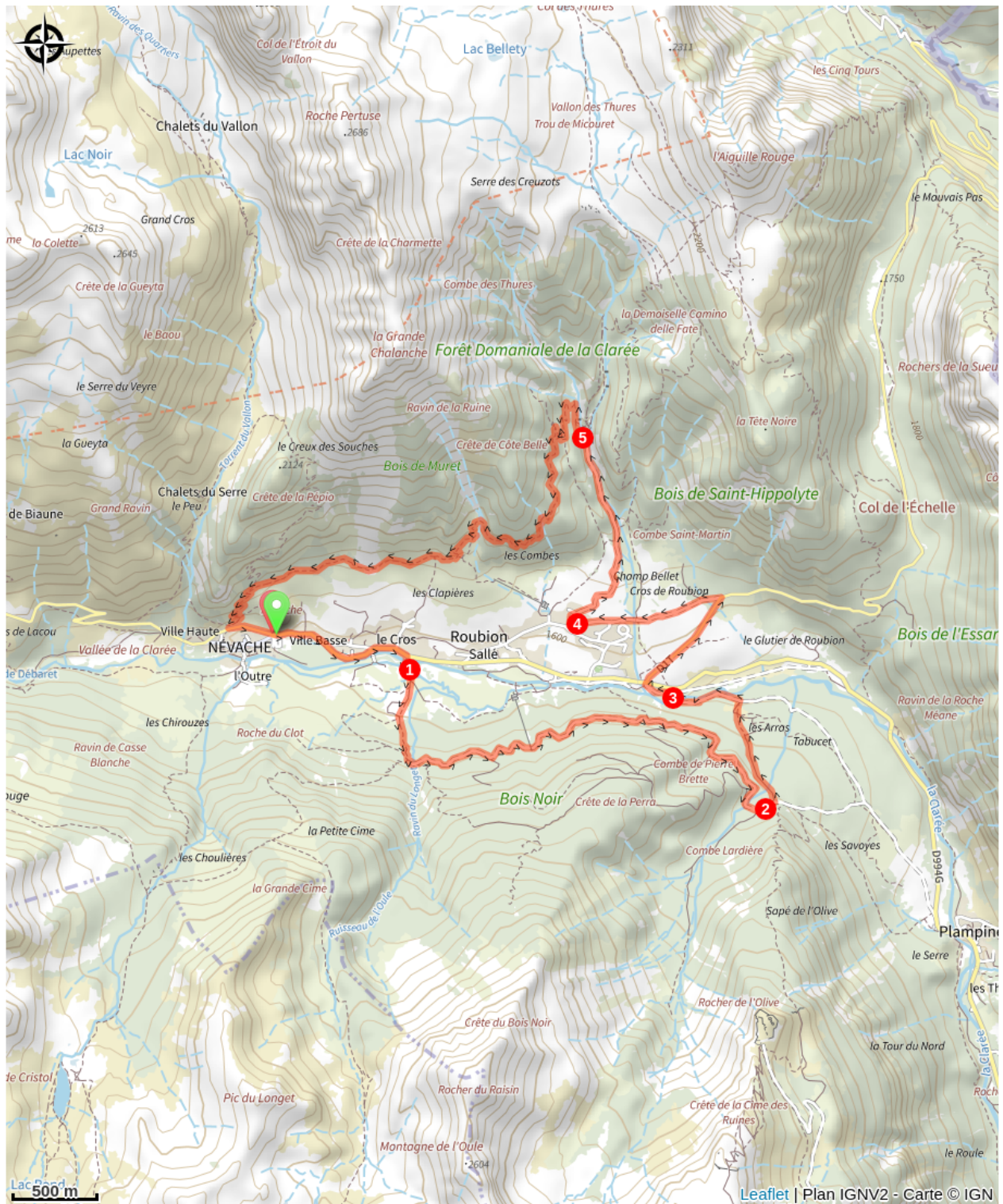


Altitude min 1561 m Altitude max 1839 m

Départ Névache ville Haute par la route, traverser la Clarée au pont de Fortville.

1. Un chemin à travers les prés (montée raide à la fin) permet d'atteindre un chemin forestier et de traverser le bois Noir.
2. Après le torrent du Creuzet, un sentier descend à gauche à proximité de Plampinet. emprunter un chemin caillouteux jusqu'au pont des Armands.
3. Descendre à nouveau le long de la Clarée et emprunter la route du col de l'Échelle.jusqu'au premier virage où l'on prend à gauche.
4. Monter au torrent du Roubion et le remonter jusqu'à une confluence. Un passage délicat sous une falaise.
5. Monter à gauche (raide) puis un sentier permet de venir en balcon au dessus de Névache. Belle descente en lacets serrés pour retrouver la Ville Haute.

Sur votre chemin...



Toutes les infos pratiques

Recommandations

Période praticable : Mai à Novembre

Comment venir ?

Accès routier

Depuis la D994g, rejoindre le parking de Ville Haute, Névache

Parking conseillé

Parking de Ville Haute, Névache.

Source

Briançonnais