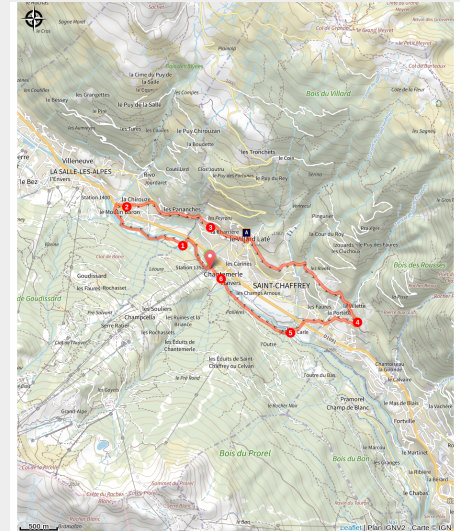


28 - Les Balcons de Chantemerle



Exploration des bons sentiers de la Guisane (M. Buffet)



Balade à réaliser en famille, ne convient pas aux plus petits.

Balade famille plutôt sportive à la découverte des hameaux de Saint Chaffrey et de La Salle Les Alpes. L'itinéraire alterne entre piste large en terre et petite route goudronnée.

Infos pratiques

Pratique : VTT

Durée : 2 h 30

Longueur : 9.2 km

Dénivelé positif : 172 m

Difficulté : Facile

Type : Boucle

Thèmes : Histoire et architecture, Lac et glacier, Pastoralisme

Accessibilité : Famille

Itinéraire

Départ : Le Serre d'Aigle, Chantemerle

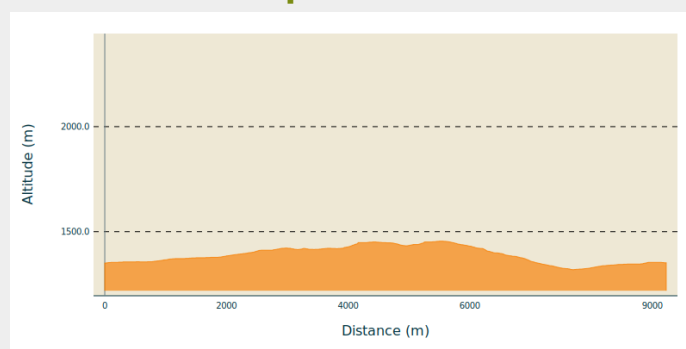
Arrivée : Le Serre d'Aigle, Chantemerle

Balisage : ➡ VTT

Communes : 1. Saint-Chaffrey

2. La Salle-les-Alpes

Profil altimétrique




Altitude min 1319 m Altitude max 1455 m

Départ de Chantemerle, le Serre d'Aigle.

1. Remonter le long de la Guisane par le parc du Colombier puis Moulin Baron.
2. Traverser la Guisane puis la route départementale et monter au hameau des Pananches par la petite route
3. Poursuivre la traversée jusqu'à Villard-Laté.
4. Un bon chemin permet d'atteindre Saint Chaffrey et la Chapelle st Arnould.
5. Descendre au Pont Carle.
6. Remonter en rive droite de la Guisane, passer à l'Envers pour terminer à Chantemerle.

Sur votre route...



 Chapelle Sainte-Marie- Madeleine.
(A)

Toutes les informations pratiques

Recommandations

Période praticable : Avril à Novembre. Une station de lavage vélo gratuite est à disposition au pied du télécabine de Fréjus.

Comment venir ?

Accès routier

Depuis la D1091, rejoindre le parking du Télécabine de Ratier, Chantemerle.

Parking conseillé

Parking au niveau du Télécabine de Ratier, Chantemerle

Accessibilité

Famille

Zones de sensibilité environnementale

Le long de votre itinéraire, vous allez traverser des zones de sensibilité liées à la présence d'une espèce ou d'un milieu particulier. Dans ces zones, un comportement adapté permet de contribuer à leur préservation. Pour plus d'informations détaillées, des fiches spécifiques sont accessibles pour chaque zone.

Circaète Jean-le-Blanc

Période de sensibilité : Mars, Avril, Mai, Juin, Juillet, Août, Septembre

Contact : Parc National des Écrins
Julien Charron
julien.charron@ecrins-parcnational.fr

Nidification du Circaète-Jean-le-Blanc

Les pratiques qui peuvent avoir une interaction avec le Circaète-Jean-le-Blanc en période de nidification sont principalement les pratiques aériennes comme le vol libre ou le vol motorisé.

Merci d'essayer d'éviter la zone ou de rester à une distance minimale de 300m sol quand vous la survolez soit 2010m d'altitude !

Source

Briançonnais

Sur votre route...



Chapelle Sainte-Marie- Madeleine. (A)

La chapelle Sainte Marie Madeleine est la plus récente de la vallée. Elle a été terminée en 1893. Anciennement il y avait non loin une chapelle qui fût détruite lors de l'agrandissement de la route du granon.