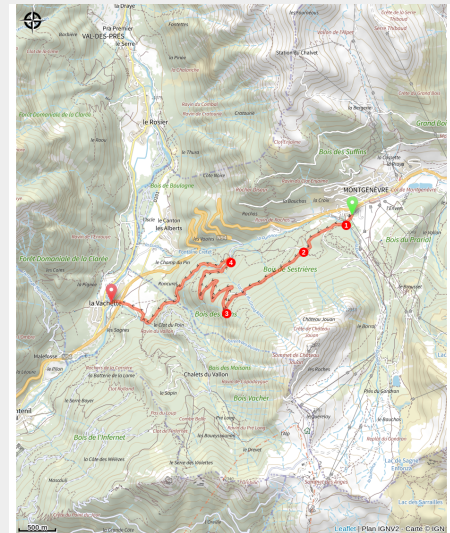


73 - La Vachette

Montgenèvre



Paysage (Maxime Buffet)



Descente facile en sous bois, parfois caillouteuse, ne convient pas aux enfants

Descente facile en sous-bois typée enduro jusqu'à la Vachette. Sur piste large, parfois caillouteuse (ne convient pas aux enfants étant donné le dénivelé importante).

Infos pratiques

Pratique : VTT

Durée : 1 h 30

Longueur : 7.5 km

Dénivelé positif : 1816 m

Difficulté : Facile

Type : Descente

Thèmes : Flore, Point de vue

Itinéraire

Départ : Chalmettes, Montgenèvre

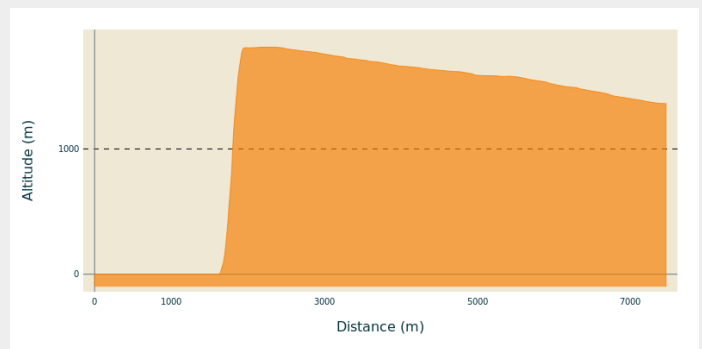
Arrivée : La Vachette, Val des Prés

Balisage : ➤ VTT

Communes : 1. Montgenèvre

2. Val-des-Prés

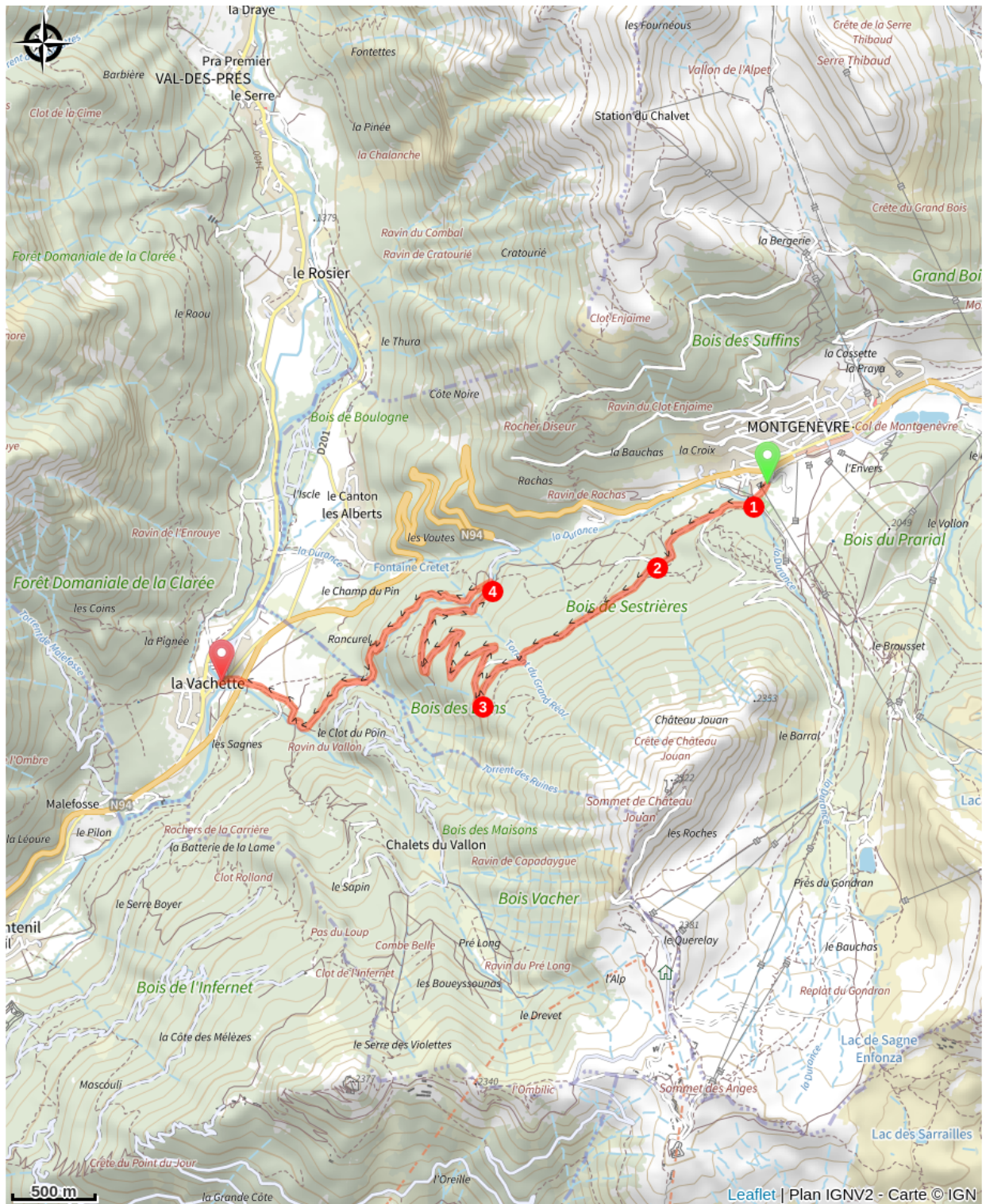
Profil altimétrique



Altitude min 0 m Altitude max 1814 m

1. Départ parking des Chalmettes. Monter à droite pour rentrer dans le bois de Sestrières.
2. Traverser le bois pour atteindre un beau point de vue (table de pique nique).
3. Descendre la piste carrossable en lacets
4. Prendre à gauche à nouveau en traversée en direction de Briançon pour terminer à La Vachette.

Sur votre chemin...



Toutes les infos pratiques

Recommandations

Période praticable : Mai à Novembre. Station de lavage vélo gratuit au pied du télémix des Chalmettes en période estivale.

Comment venir ?

Accès routier

Depuis la N94, accéder au parking du Télémix des Chalmettes.

Parking conseillé

parking du Télémix des Chalmettes, Montgenèvre

Source

Briançonnais