73 - La Vachette

Paysage (Maxime Buffet)

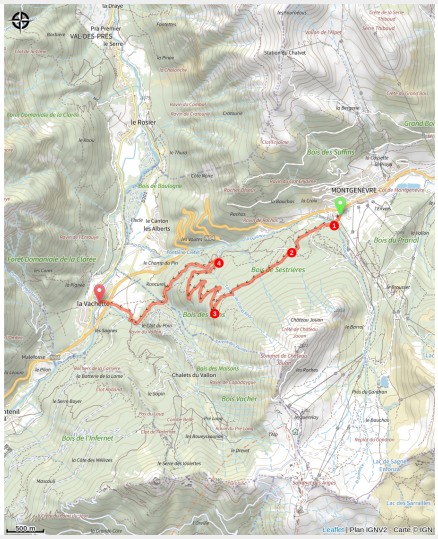

Descente facile en sous bois, parfois caillouteuse, ne convient pas aux enfants

Descente facile en sous-bois typée enduro jusqu'à la Vachette. Sur piste large, parfois caillouteuse (ne convient pas aux enfants étant donné le dénivelé importante).

Infos pratiques

Pratique : VTT

Durée : 1 h 30

Longueur : 7.5 km

Dénivelé positif : 14 m

Difficulté : Facile

Type : Descente

Thèmes : Flore, Point de vue

Itinéraire

Départ : Chalmettes, Montgenèvre
Arrivée : La Vachette, Val des Prés
Balisage : VTT
Communes : 1. Montgenèvre
2. Val-des-Prés

Profil altimétrique

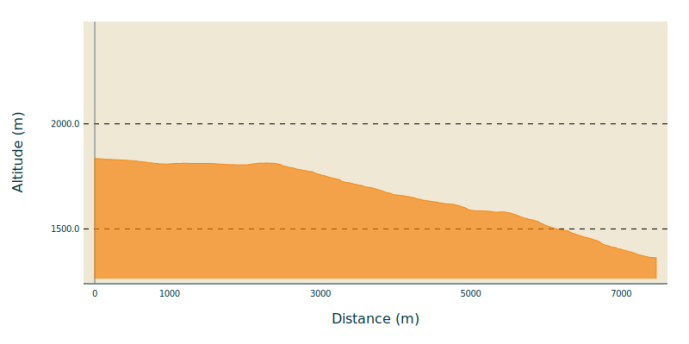

Altitude min 1363 m Altitude max 1835 m

1. Départ parking des Chalmettes. Monter à droite pour rentrer dans le bois de Sestrières.
2. Traverser le bois pour atteindre un beau point de vue (table de pique nique).
3. Descendre la piste carrossable en lacets
4. Prendre à gauche à nouveau en traversée en direction de Briançon pour terminer à La Vachette.

Sur votre route...

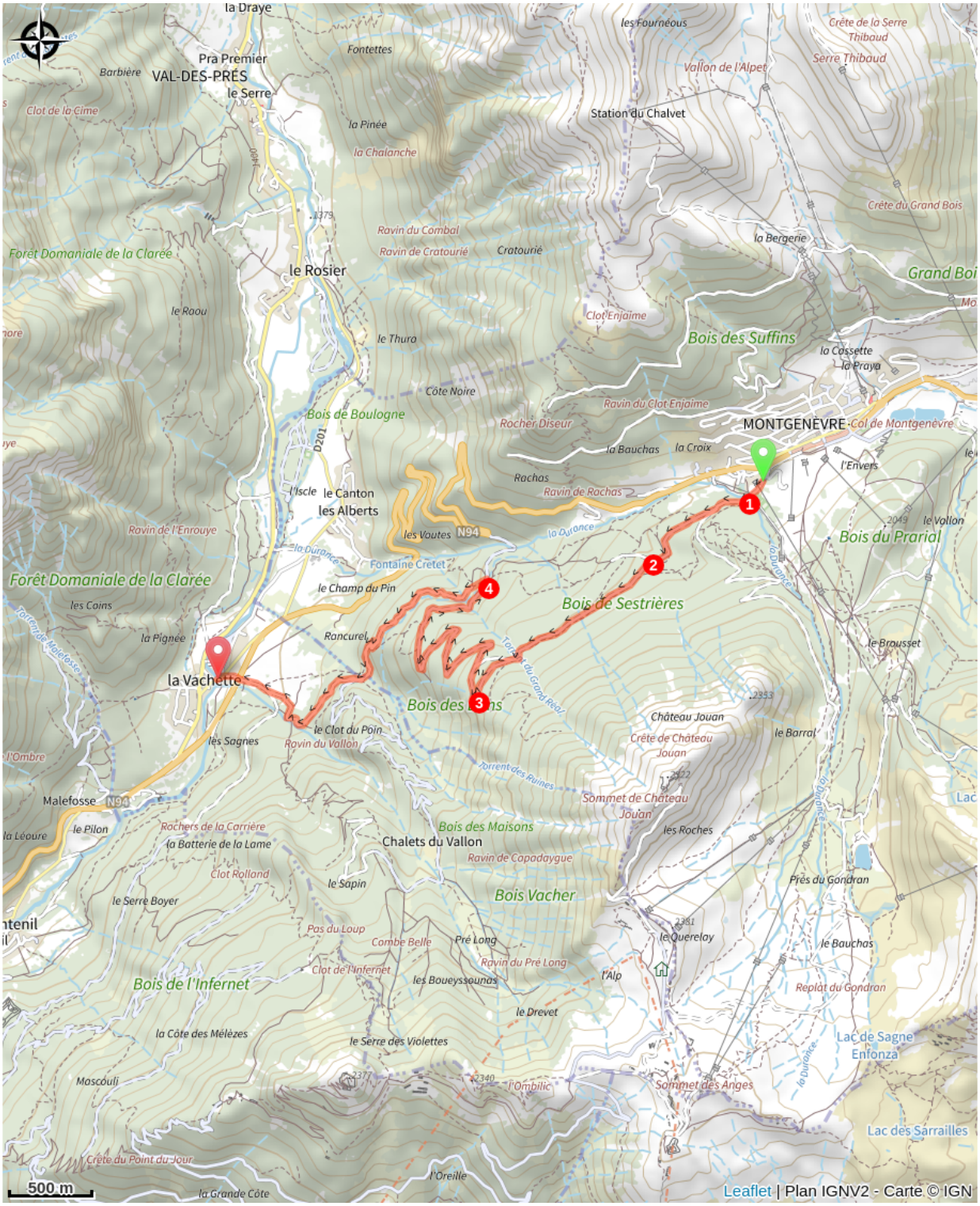

Toutes les informations pratiques

⚠ Recommandations

Période practicable : Mai à Novembre. Station de lavage vélo gratuit au pied du télémix des Chalmettes en période estivale.

Comment venir ?

Accès routier

Depuis la N94, accéder au parking du Télémix des Chalmettes.

Parking conseillé

parking du Télémix des Chalmettes, Montgenèvre

Source

Briançonnais