N°14 Romanche - Enduro de la Grave

Briançonnais - La Grave

Descente technique sur La Grave (M. Buffet)

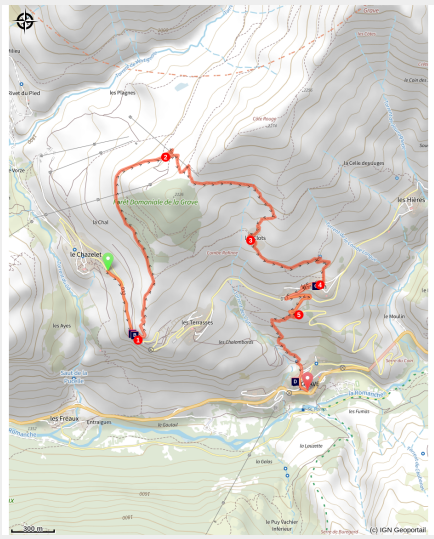

Itinéraire descendant typé enduro sur le versant ensoleillé de la Grave

Itinéraire débouchant sur une descente raide et technique en versant raides. Idéal pour apprécier les sentiers alpins et la vue sur la Meije et ses glaciers

Infos pratiques

Pratique : VTT

Durée : 1 h 30

Longueur : 6.8 km

Dénivelé positif : 303 m

Difficulté : Difficile

Type : Descente

Thèmes : Flore, Lac et glacier, Pastoralisme

Itinéraire

Départ : Le Chazelet
Arrivée : La Grave
Balisage : VTT
Communes : 1. La Grave

Profil altimétrique

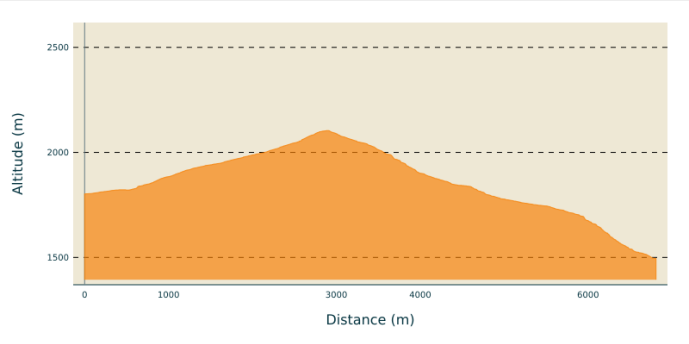

Altitude min 1495 m Altitude max 2105 m

1. Au départ du Chazelet, prendre la direction de l’oratoire par la route et la piste qui monte sous le télésiège du Signal.
2. Monter au col des Juges, au sommet des Plagnes. Débuter la descente, sur le sentier en direction des Clots
3. Continuer vers Ventelon.
4. Prendre à droite dans le village pour rejoindre la plate forme.
5. Deux lacets de route plus bas, prendre le sentier de l'escalier qui rejoint la Grave.

Sur votre chemin…

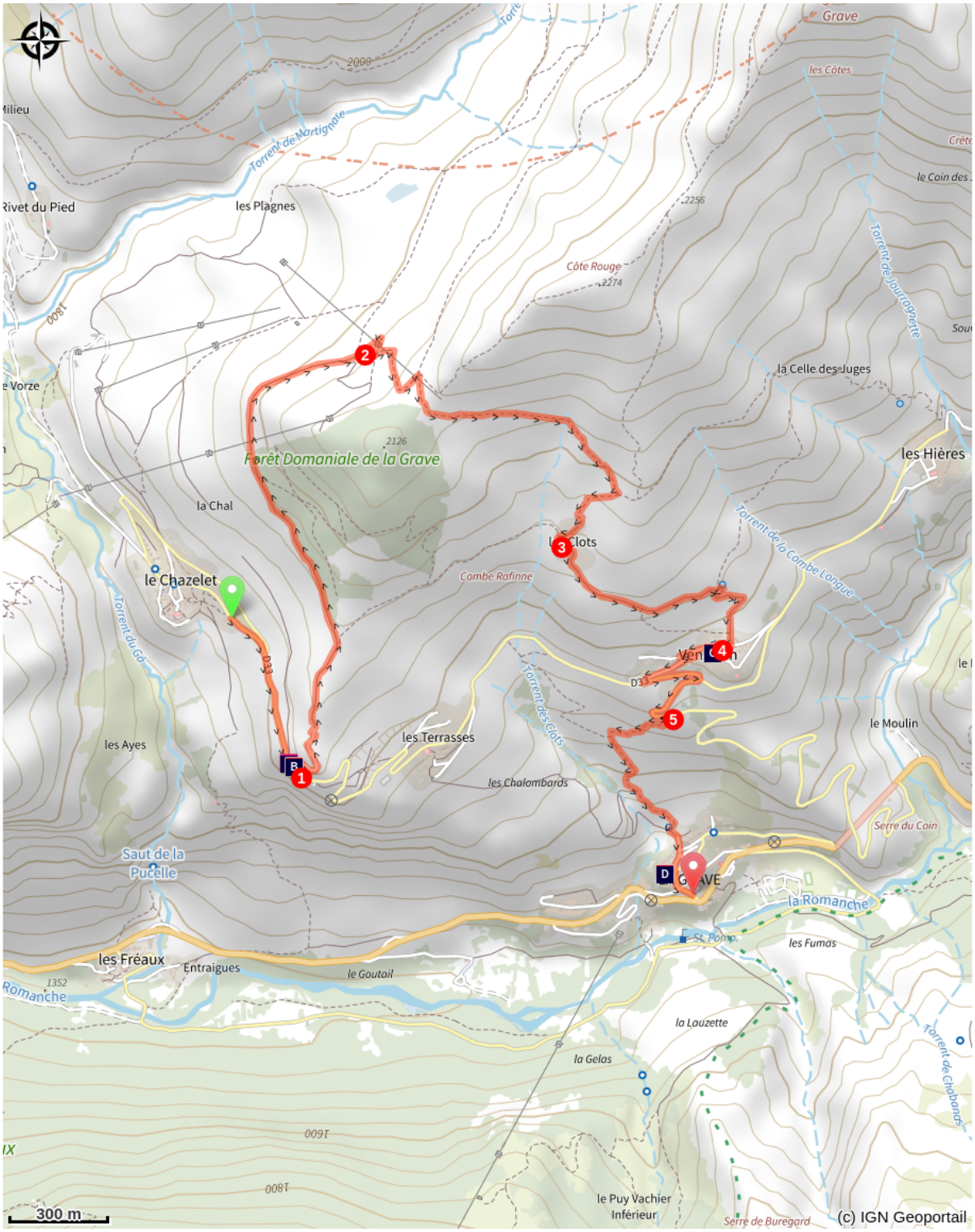

Perchoir du Chazelet (A)

L'oratoire Sainte-Anne du Chazelet (B)

Le four de Ventelon (C)

L'église Notre-Dame de l'Assomption (D)

Toutes les infos pratiques

⚠ Recommandations

Période praticable : Mai à Novembre. Possibilité de croiser des randonneurs, ralentir lors du passage dans les hameaux, notamment dans les Clots. Station lavage vélo gratuite sous la gare de départ du télécabine de la Grave.

Comment venir ?

Accès routier

A 6,6 kms de La Grave, depuis la D33, se garer à l'entrée du village du Chazelet

Parking conseillé

Parking à l'entrée du Chazelet ou sous le télésiège du Signal

Sur votre chemin...

Perchoir du Chazelet (A)

Pour tester votre appréhension du vide, rien de tel que ce nouveau jeu, grandeur nature, face à la Meije; un promontoire d’acier suspendu dans le vide. Si le premier pas parait difficile, ce sont bien les suivants qui demandent le plus de courage pour atteindre le bout de la passerelle ou plutôt du vide!
Sous vos pieds, tout en bas le village des Fréaux blotti contre la Romanche et au-dessus, les géants de glace. Ne manque que l'élément air, quelques rafales de vent souvent présentes, et les sensations sont garanties.!

L'oratoire Sainte-Anne du Chazelet (B)

Bien que situé sur un bord de route banalisant, l'oratoire du Chazelet est connu pour offrir l'un des plus beaux panoramas des Alpes et le massif de la Meije. Construit en pierres sèches, l'ouvrage se situe à 1 834 m et surplombe la vallée pour admirer le massif des Ecrins et la Meije. Il fut l'objet de nombreux croquis, clichés et peintures, dont la célèbre toile "La Meije" du peintre japonais Fujita.
Récemment une nouvelle table d’orientation a été construite quelques mètres au-dessus de l’oratoire. Composée de deux parties, elle révèle le versant nord de La Meije et le versant sud en direction du Chazelet et de la Savoie.

Crédit photo : PNE

Le four de Ventelon (C)

En raison du manque de bois, les habitants de la Haute-Romanche ne fabriquaient autrefois leur pain qu'une fois par an et le conservaient toute l'année. En Novembre, avant que la neige ne tombe, un fournier et des pétrisseurs élus par les villageois préparaient le pain noir, ou pain bouilli, selon une recette particulière. Restauré en 1998 par les bénévoles du Foyer des Taburlins, le four de Ventelon permet de perpétuer cette tradition.

Crédit photo : Eric Vannard - PNE

L’église Notre-Dame de l’Assomption (D)

Classée monument historique, l'église Notre Dame de l'Assomption domine La Grave. De style roman lombard, ce remarquable édifice a été daté du XIe siècle. Cela fait de cette construction la plus ancienne des lieux. Tout autour de l'église se trouve un cimetière avec des tombes, surmontées de croix en bois et décorées d'un coeur de laiton, qui font face aux géants de glace.

Crédit photo : Jenny Selberg - OT Hautes Vallées