13 - Galibier Villar-d'Arêne

Parc national des Ecrins

Descente du Col du Lautaret (M. Buffet)

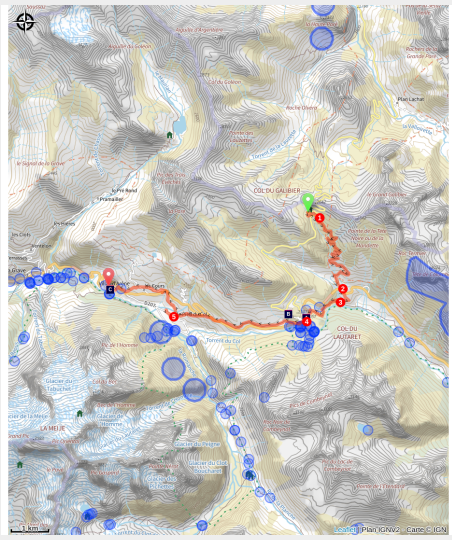

Itinéraire descendant typé enduro à la découverte du Col du Galibier

Itinéraire descendant depuis le col du Galibier pour apprécier la vue sur le massif des Écrins et ses glaciers. La première partie emprunte l'ancienne route en terre parfois caillouteuse.

Infos pratiques

Pratique : VTT

Durée : 2 h

Longueur : 15.2 km

Dénivelé positif : 286 m

Difficulté : Moyen

Type : Descente

Thèmes : Histoire et architecture, Lac et glacier, Pastoralisme, Point de vue

Itinéraire

Départ : Monument Henri Desgranges, sur la route du Col du Galibier
Arrivée : Villar d'Arêne
Balisage : VTT
Communes : 1. Le Monêtier-les-Bains 2. Villar-d'Arêne

Profil altimétrique

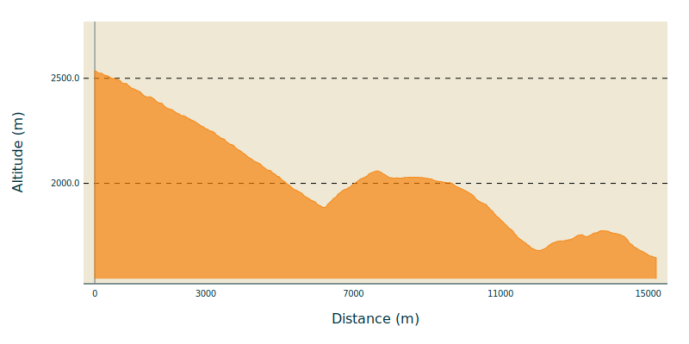

Altitude min 1646 m Altitude max 2536 m

Au départ du monument Henri Desgranges, suivre à droite l’ancienne route du Galibier (piste large en terre).

1. Traverser la D1091, prendre le sentier en face qui descend dans le vallon
2. Traverser la route du Lautaret à proximité du Torrent de Roche Noire.
3. Au croisement Nailleau traverser la passerelle au dessus du torrent de Roche Noire puis remonter sur le GR 50 en direction du col du Lautaret.
4. Au col du Lautaret, traverser la route et le parking et poursuivre le GR 50 en direction du Pied du Col,
5. ensuite Villar d'Arène par la piste.

A partir du Pied du Col, il est possible de rattraper l'itinéraire n°4 afin de polonger la sortie.

Sur votre route...

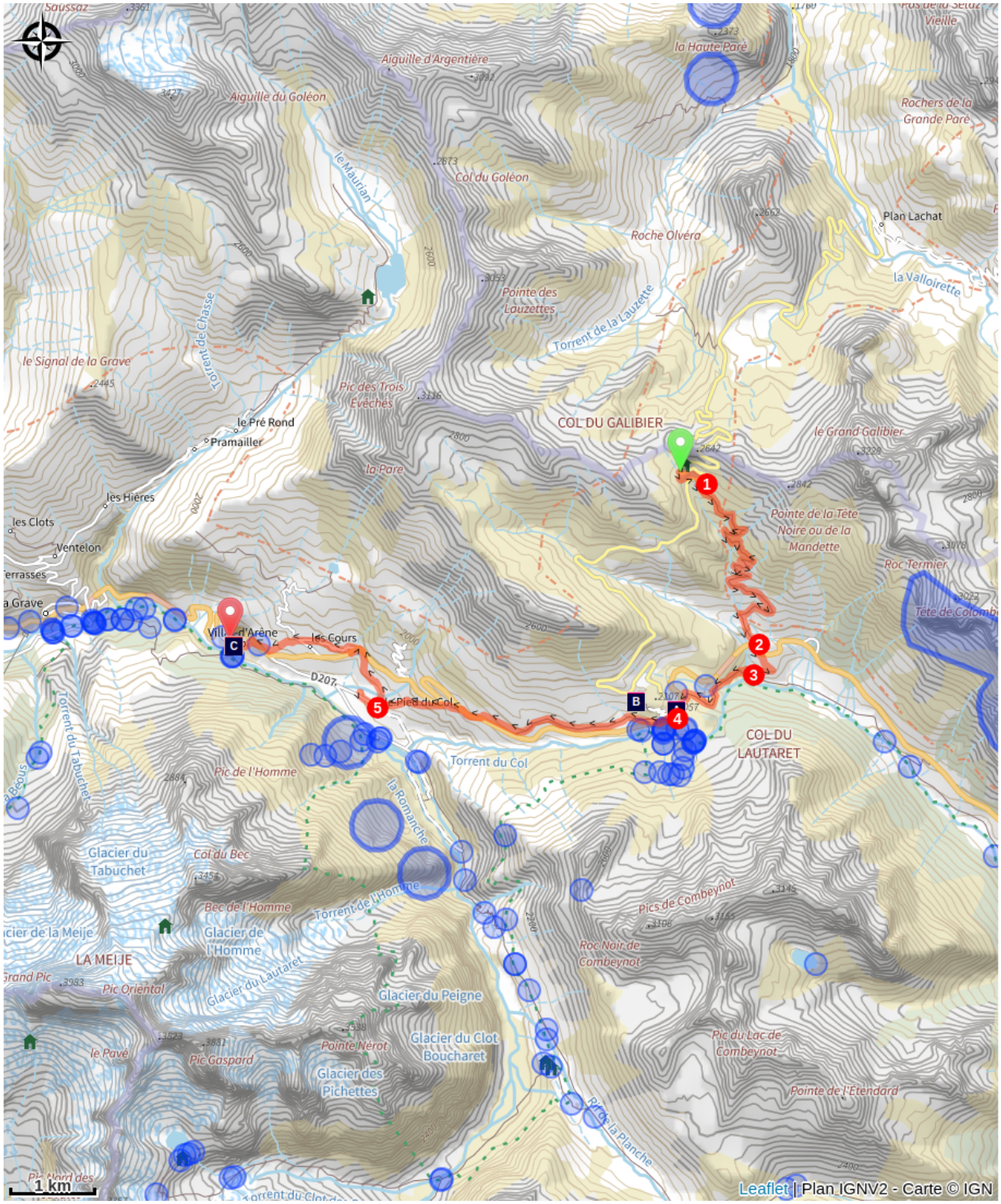

Le climat du col du Lautaret (A)

La tufière du col du Lautaret (B)

Eglise Saint-Martin, Villar d'Arène (C)

Toutes les informations pratiques

⚠ Recommandations

Période praticable : Juin à Novembre. Prudence : piétons sur les sentiers. Station lavage vélo gratuite sous la gare de départ du télécabine de la Grave.

Des prestataires proposent de vous déposer au sommet. Plus d'infos en Offices de Tourisme !

Comment venir ?

Accès routier

Au col du Lautaret, emprunter la D902 sur 8,6kms. Se garer au monument Henri Desgranges.

Parking conseillé

Parking du monument Henri Desgranges

Zones de sensibilité environnementale

Le long de votre itinéraire, vous allez traverser des zones de sensibilité liées à la présence d’une espèce ou d’un milieu particulier. Dans ces zones, un comportement adapté permet de contribuer à leur préservation. Pour plus d’informations détaillées, des fiches spécifiques sont accessibles pour chaque zone.

Aigle royal

Période de sensibilité : Janvier, Février, Mars, Avril, Mai, Juin, Juillet, Août

Contact : Parc National des Écrins
Julien Charron
julien.charron@ecrins-parcnational.fr

Nidification de l'Aigle royal

Les pratiques qui peuvent avoir une interaction avec l'Aigle royal en période de nidification sont principalement le vol libre et les pratiques verticales ou en falaise, comme l'escalade ou l'alpinisme. Merci d'éviter cette zone !

Attention en zone cœur du Parc National des Écrins une réglementation spécifique aux sports de nature s’applique : https://www.ecrins-parcnational.fr/thematique/sports-de-nature

Source

Briançonnais

Sur votre route...

Le climat du col du Lautaret (A)

Le col du Lautaret est une limite climatique entre les Alpes du nord et les Alpes du sud. Il fonctionne comme une barrière pour les perturbations et il n'est pas rare que la vallée de la Romanche à l'ouest soit enneigée et la vallée de la Guisane à l'est soit sèche, ou inversement. La vallée de la Romanche redescend directement sur la région de Grenoble où le climat à la même altitude est marqué par deux fois plus de précipitations, elle fonctionne donc comme un corridor aux perturbations venant de cette zone. Cela explique que le col du Lautaret ainsi que le col du Galibier voisin marquent la limite de répartition de nombreuses plantes d'affinités méditerranéennes. En effet, cette position de charnière est caractérisée par un climat avec une forte influence méditerranéenne en direction de Briançon.

Attribution : © Parc national des Ecrins - Cyril Couriser

La tufière du col du Lautaret (B)

Le tuf est une roche sédimentaire issue de la précipitation du calcaire dissous dans de l'eau qui sort en surface d'un cours d'eau ou d'une source. Lors de cette solidification minérale des carbonates, de nombreux débris végétaux ou animaux restent emprisonnés et se fossilisent. C'est ainsi qu'une campagne de fouilles réalisée entre 2008 et 2010 a permis de reconstituer la flore du col au moment du dépôt de la roche. Le tuf est aussi une roche tendre que l'on sculpte facilement et qui fut très prisée pour la construction des bâtiments publics ou des maisons de « bonnes gens ». L'église de Villar d'Arène est construite avec le tuf de la carrière du Lautaret qu'elle a presque épuisée. La tufière du Lautaret est inscrite comme habitat d'intérêt communautaire au sein du site Natura 2000 « Combeynot Lautaret Ecrins ».

Eglise Saint-Martin, Villar d'Arène (C)

Sur la place du village de Villar-d'Arêne s'élève l'église Saint-Martin de Tours, construite entre 1866 et 1870 en tuf calcaire (ou travertin) du col du Lautaret. Ses baies géminées sont caractéristiques de l'art néogothique.

Attribution : J. Selberg