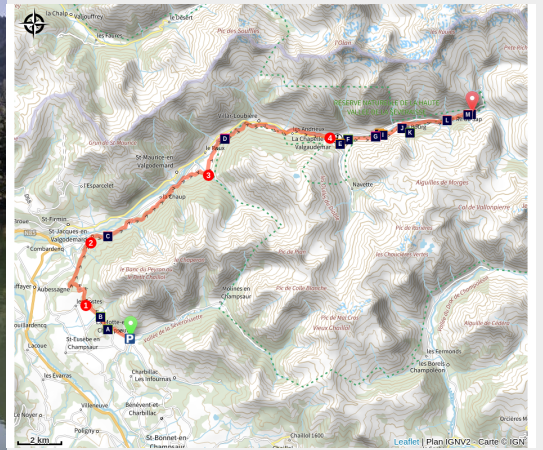


De La Motte en Champsaur au Clot Xavier-Blanc (trail)

Valgaudemar - La Motte-en-Champsaur



Lac de Roaffan (© Parc national des Ecrins - Thibaut Blais)



Depuis le bocage de la vallée du Champsaur, remonter le torrent Séveraisse pour découvrir de multiples point de vue sur l'Olan.

Le Champsaur marqué par son histoire religieuse avec croix et chapelles, présente une diversité biologique extraordinaire. Cette vallée agricole entre bocages et forêts de mélèzes contraste, avec la vallée du Valgaudemar et son caractère alpin, où quelques petits hameaux à l'architecture atypique laissent à imaginer l'attachement profond des habitants à leur vallée.

Infos pratiques

Pratique : Trail

Durée : 5 h

Longueur : 31.1 km

Dénivelé positif : 934 m

Difficulté : Difficile

Type : Etape

Thèmes : Histoire et architecture, Pastoralisme, Point de vue

Itinéraire

Départ : La Motte-en-Champsaur

Arrivée : Le Clot Xavier-Blanc

Balisage :  Trail

Communes : 1. La Motte-en-Champsaur

2. Les Costes

3. Chauffayer

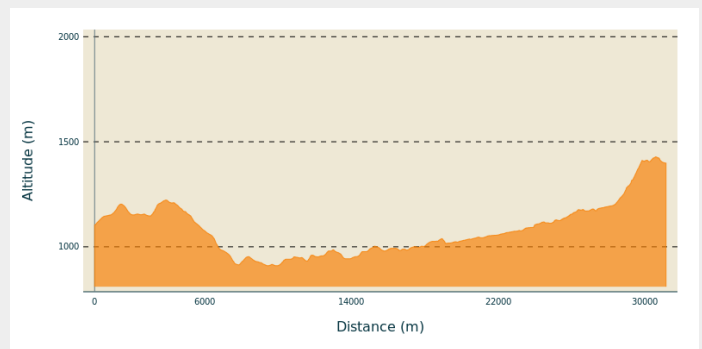
4. Saint-Jacques-en-Valgodemard

5. Saint-Maurice-en-Valgodemard

6. Villar-Loubière

7. La Chapelle-en-Valgaudemar

Profil altimétrique

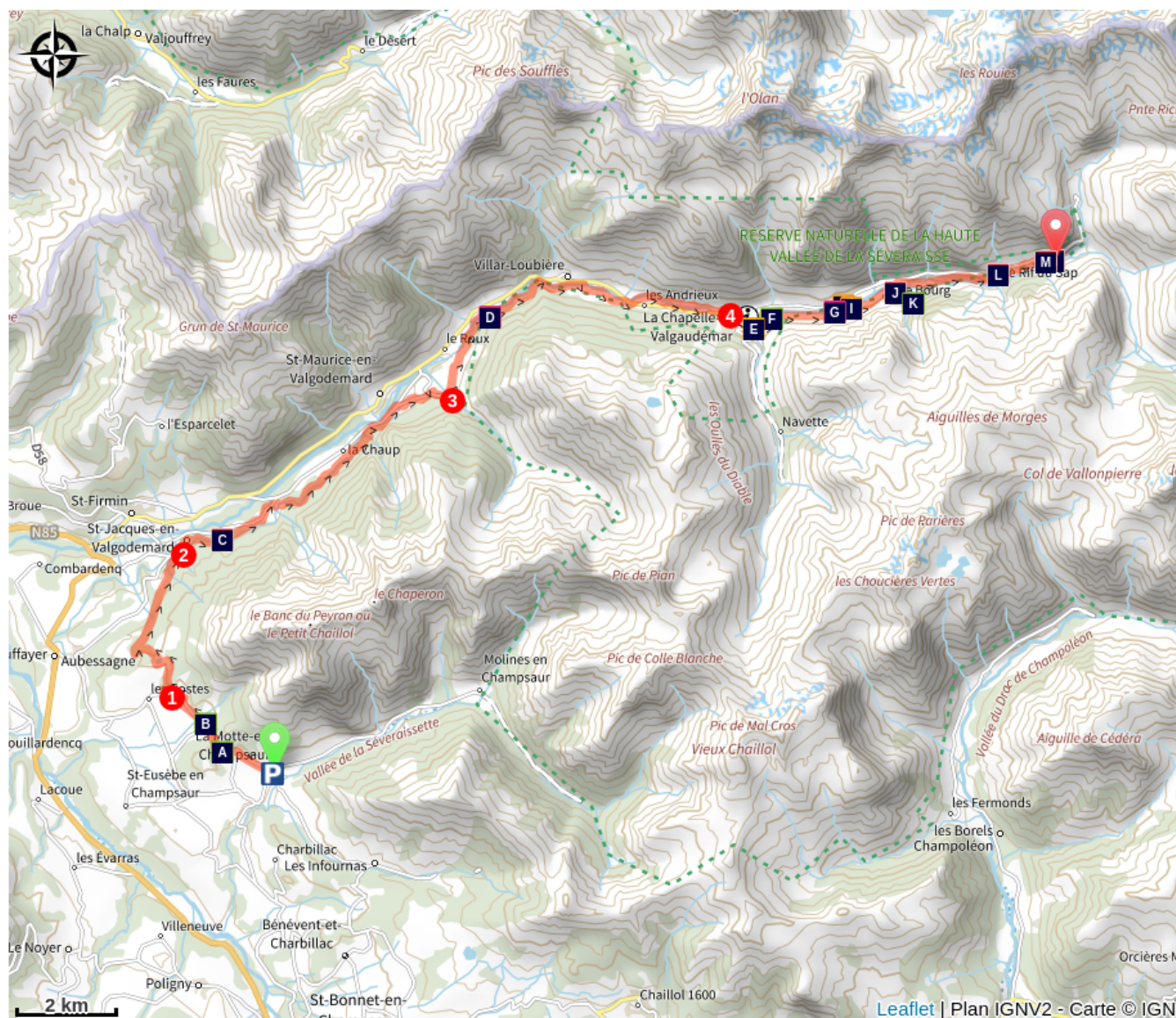




Altitude min 911 m Altitude max 1429 m

Le chemin monte vers le nord-ouest et rejoint le hameau du Collet, puis un chemin de terre sur la gauche évite 400 m de la route goudronnée qui mène au Maisseret.

1. Par un chemin d'exploitation qui conduit en lacets au lac de Roaffan, pénétrer dans la forêt de l'autre côté du lac puis, en arrivant face à la route prendre le chemin à droite en direction de Saint-Jacques-en-Valgodemard.
2. Quitter la route après une fontaine, traverser le canal des Herbeys par le chemin de terre qui mène au Séchier. Monter sur la droite, en traversant le village, pour retrouver le canal, ses berges fraîches et ombragées pendant 2 km. Le quitter avant La Chaup, presque au pied du versant abrupt, traverser le torrent de Chasserand avant d'arriver à l'Ubac.
3. Après le pont de Prentiq, prendre à gauche, puis à droite, un chemin bordé d'un muret qui mène au hameau des Garets. Le traverser pour entrer plus loin dans le sous-bois et rejoindre le GR 54 après le camping au pont de Villar-Loubière. Aux Andrieux, continuer de longer le torrent sur le sentier en direction de la Chapelle-en-Valgaudemar.
4. Avant de traverser le village, passer sur la rive gauche de la Séveraisse et parvenir à un pont en pierre au niveau du Casset. Poursuivre en rive gauche jusqu'au Bourg, puis franchir le pont sur la Séveraisse et rejoindre le Rif du Sap par un vieux chemin qui monte sur la rive droite jusqu'au refuge du Clot Xavier Blanc.

Sur votre chemin...



-  Richesse ornithologique (A)
-  Canal des Herbeys (C)
-  Cadran Solaire de Rémy Potey (E)
-  Cascades et points de vue sur la vallée (G)
-  Toponymie du Valgaudemar (I)
-  Aigle royal (K)
-  Via clause (M)
-  Prairies de fauche (B)
-  Les "sommets" de l'Olan (D)
-  Prairies de fauche (F)
-  Un parcours plein d'histoire (H)
-  Habitat traditionnel (J)
-  Toune (L)
-  Refuge du Clot Xavier Blanc (N)

Toutes les infos pratiques



En coeur de parc

Le Parc national est un territoire naturel, ouvert à tous, mais soumis à une **réglementation** qu'il est nécessaire de connaître pour préparer son séjour.



⚠ Recommandations

Par temps de pluie, il est conseillé d'emprunter la route pour rejoindre La Chapelle-en-Valgaudemar.

Comment venir ?

Accès routier

De la N85, se diriger vers St-Bonnet-en-Champsaur et suivre la D23 pour emprunter la D123 jusqu'à la Motte-en-Champsaur.

Parking conseillé

Place de la poste

Zones de sensibilité environnementale

Le long de votre itinéraire, vous allez traverser des zones de sensibilité liées à la présence d'une espèce ou d'un milieu particulier. Dans ces zones, un comportement adapté permet de contribuer à leur préservation. Pour plus d'informations détaillées, des fiches spécifiques sont accessibles pour chaque zone.

Faucon pèlerin

Période de sensibilité : Février, Mars, Avril, Mai, Juin

Contact : Parc National des Écrins
Julien Charron
julien.charron@ecrins-parcnational.fr

Nidification du Faucon pèlerin.

Les pratiques qui peuvent avoir une interaction avec le Faucon pèlerin en période de nidification sont principalement le vol libre et les pratiques verticales ou en falaise, comme l'escalade ou l'alpinisme. Merci d'éviter cette zone !

En cas de survol merci de rester au-dessus de 2010m d'altitude à une distance de 300m sol.

Aigle royal

Période de sensibilité : Janvier, Février, Mars, Avril, Mai, Juin, Juillet, Août

Contact : Parc National des Écrins
Julien Charron
julien.charron@ecrins-parcnational.fr

Nidification de l'Aigle royal

Les pratiques qui peuvent avoir une interaction avec l'Aigle royal en période de nidification sont principalement le vol libre et les pratiques verticales ou en falaise, comme l'escalade ou l'alpinisme. Merci d'éviter cette zone !

Attention en zone cœur du Parc National des Écrins une réglementation spécifique aux sports de nature s'applique : <https://www.ecrins-parcnational.fr/thematique/sports-de-nature>

Aigle royal

Période de sensibilité : Janvier, Février, Mars, Avril, Mai, Juin, Juillet, Août

Contact : Parc National des Écrins
Julien Charron
julien.charron@ecrins-parcnational.fr

Nidification de l'Aigle royal

Les pratiques qui peuvent avoir une interaction avec l'Aigle royal en période de

nidification sont principalement le vol libre et les pratiques verticales ou en falaise, comme l'escalade ou l'alpinisme. Merci d'éviter cette zone ! Et de privilégier un survol de la zone à une distance de survol de 300m sol soit à une altitude minimale de 1920m.

Gypaète barbu

Période de sensibilité : Janvier, Février, Mars, Avril, Mai, Juin, Juillet, Août, Novembre, Décembre

Contact : Parc National des Ecrins - Yoann Bunz- 06 99 77 37 65 yoann.bunz@ecrins-parcnational.fr

Le Rompeau

Le Gypaète barbu est une espèce très sensible au dérangement tout au long du cycle de reproduction. Dans les Alpes, la population est en installation suite aux réintroductions débutées en 1987. Le nombre de couples présent est encore faible.

Les Zones de Sensibilité Majeure (ZSM) Gypaète barbu sont désignées avec les acteurs locaux.

Vous visualisez les Zones cœur, toutes les activités sont à proscrire pendant la période sensible (du 1/11 au 31/08).

Attention aux réglementations (Parcs nationaux, Réserves naturelles...) qui s'imposent aux zones Gypaètes.

Circaète Jean-le-Blanc

Période de sensibilité : Mars, Avril, Mai, Juin, Juillet, Août, Septembre

Contact : Parc National des Écrins
Julien Charron
julien.charron@ecrins-parcnational.fr

Nidification du Circaète-Jean-le-Blanc

Les pratiques qui peuvent avoir une interaction avec le Circaète-Jean-le-Blanc en période de nidification sont principalement les pratiques aériennes comme le vol libre ou le vol motorisé.

Attention le survol motorisé dans la zone cœur Parc National des Écrins est interdit en-dessous de 1000m sol et une réglementation spécifique s'applique au survol non-motorisé.

Voir la réglementation pour les survols non-motorisés : <https://www.ecrins-parcnational.fr/les-survols-non-motorises>

Voir la réglementation pour les survol motorisés : <https://www.ecrins-parcnational.fr/les-survols-non-motorises>

Circaète Jean-le-Blanc

Période de sensibilité : Mars, Avril, Mai, Juin, Juillet, Août, Septembre

Contact : Parc National des Écrins
Julien Charron
julien.charron@ecrins-parcnational.fr

Nidification du Circaète-Jean-le-Blanc

Les pratiques qui peuvent avoir une interaction avec le Circaète-Jean-le-Blanc en période de nidification sont principalement les pratiques aériennes comme le vol libre ou le vol motorisé.

Merci d'essayer d'éviter la zone ou de rester à une distance minimale de 300m sol quand vous la survolez soit 1780m d'altitude !

Lieux de renseignement

Maison de la vallée du Champsaur

champsaur@ecrins-parcnational.fr
Tel : 04 92 55 95 44
<http://www.ecrins-parcnational.fr/>



Maison du Parc du Valgaudemar

Ancien Asile Saint-Paul, 05800 La Chapelle-en-Valgaudemar
valgaudemar@ecrins-parcnational.fr
Tel : 04 92 55 25 19
<http://www.ecrins-parcnational.fr/>



Maison du Tourisme du Champsaur & Valgaudemar

Les Barraques, 05500 La Fare en Champsaur
Tel : 04 92 49 09 35
<http://www.champsaur-valgaudemar.com/>



Source



Parc national des Ecrins
<https://www.ecrins-parcnational.fr>

Sur votre chemin...



Richesse ornithologique (A)

Trente années d'inventaires attentifs ont permis de recenser 220 espèces d'oiseaux dans la vallée. Une richesse exceptionnelle qui tient tant à la variété des paysages (entre bocage, zones humides, forêts et haute montagne) qu'à la situation charnière du Champsaur : plus tout à fait nord-alpin, déjà bien ouvert sur le sud par les seuils de Manse et de Bayard, propice aux échanges et donc aux migrateurs tels aigrettes, sarcelles, kobez ou gobemouches ...

Crédit photo : Damien Combrisson - PNE



Prairies de fauche (B)

Lorsqu'elles n'ont pas été bouleversées par les techniques récentes de fertilisation et d'ensilage, elles abritent encore régulièrement une cinquantaine d'espèces végétales. Les plus emblématiques tels le narcisse des poètes, le salsifis des Alpes, la sauge des prés, le sainfoin, le trolle d'Europe rythment tour à tour les paysages de leurs variations colorées.

Crédit photo : PNE



Canal des Herbeys (C)

Depuis longtemps les habitants du Valgaudemar ont essayé de maîtriser l'eau pour pallier les faibles précipitations estivales. Le canal des Herbeys est encore fonctionnel et bien utilisé. Il permet, avec plus de 600 litres à la seconde, d'arroser « à l'arrêt » 289 ha sur les communes de Chauffayer et de St-Jacques. Long de 28 km environ, il fut entrepris puis achevé sous l'initiative de François Dupont de Pontcharra des Herbeys. Il est entretenu tous les ans par les membres du syndicat des utilisateurs, qui passent plusieurs journées à curer le canal et consolider les voûtes.

Crédit photo : Olivier Warluzelle - PNE



🏔️ Les "sommets" de l'Olan (D)

L'Olan est un sommet majeur du massif des Écrins. Il culmine à 3564 m et se compose de trois sommets dont le plus haut est le sommet nord. L'Olan a été gravi la première fois jusqu'au sommet central le 8 juillet 1875, puis le sommet nord, le 29 juin 1877 par le célèbre W.B.A Coolidge et son guide Almer. Une voie normale au départ du refuge de l'Olan peut, avec un guide ou de bonnes connaissances alpines, être un but d'ascension dans le Valgaudemar.

Crédit photo : Bernard Guidoni - PNE

👉 Cadran Solaire de Rémy Potey (E)

Véritable musée de plein air dans le paysage rural, l'art pictural du cadran solaire se veut silencieux et accessible à tous. Promeneurs aujourd'hui, voyageurs hier. Il appelle à la réflexion et à la méditation, magnifiquement visible sur les édifices religieux, ou jalousement caché, au détour des ruelles des hameaux de montagne. Riche de son climat ensoleillé, le département des Hautes-Alpes abrite la plus grande concentration de ce patrimoine d'art populaire. De nos jours, avec le travail du cadranier Rémy Potey, les chamois et autres aigles royaux côtoient les oiseaux imaginaires du mystérieux et célèbre Zarbula, artiste piémontais du XIXème siècle.



🌸 Prairies de fauche (F)

Les prairies de fauche entourent le village de La Chapelle. Malheureusement, ces prairies naturelles, riches en fleurs et en insectes, sont de plus en plus souvent remplacées par des prairies temporaires, c'est-à-dire semées certaines années. L'arrosage de ces prairies se fait encore grâce aux canaux, toujours bien entretenus par leurs utilisateurs et avec l'aide du Parc national. Vous découvrirez la prise d'eau du canal de la Grande Levée, non loin du sentier lorsque celui-ci se rapproche de la Sèveraisse. Ces canaux ont un grand intérêt pour le maintien d'une flore de zones humides, comme la dorine et la gagée jaune, toutes deux protégées.

Crédit photo : Dominique Vincent - PNE



📍 Cascades et points de vue sur la vallée (G)

Tout au long du parcours, vous découvrirez les cascades de Combefroide et du Casset, situées sur le versant adret de la vallée. L'itinéraire offre également une jolie vue sur l'est et l'ouest de la vallée de la Sèveraisse, au niveau du hameau du Casset. Depuis le hameau du Rif du Sap, en aval, un beau profil en auge de la vallée témoigne du creusement par les glaciers du quaternaire.

Crédit photo : Dominique Vincent - PNE



🕒 Un parcours plein d'histoire (H)

Le pont du Casset est le dernier pont ancien à ne pas avoir été emporté par les crues de la Sèveraisse. En rive droite de ce magnifique ouvrage dit « romain », le hameau du Casset doit son nom à la grande casse qui le cerne. Ce village, ainsi que celui du Bourg, fut recouvert partiellement par un éboulement. En ce qui concerne le Rif du Sap, c'est une avalanche qui emporta les maisons du haut du hameau en 1944. Quant au hameau du Clot, inondé en 1928, il fut abandonné totalement en 1934 lorsqu'un incendie détruisit la quasi totalité des habitations.

Crédit photo : Jean-Claude Catelan (collection)



🕒 Toponymie du Valgaudemar (I)

Valgaudemar ! Ce nom sonore aux syllabes de bronze résonne dans nos oreilles. D'aucuns ont pu prétendre que cela évoquait la vallée de Marie ; Gaude Maria : « réjouis-toi Marie ». Mieux vaut penser que cela se rapporte à Gaudemar, nom qui fut porté entres autres par le dernier roi des Burgondes (524), peuplade germanique qui a envahi ces régions en 406... Dans les textes, on lit Vallis Gaudemarii dès 1284. La part de la poésie, des légendes et de l'imagination faussent bien souvent la recherche de l'origine des noms...


Crédit photo : Olivier Warluzelle - PNE



Habitat traditionnel (J)

Quelques vieilles demeures typiques du Valgaudemar sont à remarquer dans les hameaux du Casset, du Bourg et du Rif du Sap. Quelques toits de chaume, tounes (entrée voûtée des habitations), dallages de pierre, ... sont de beaux exemples d'architecture qui mériteraient d'être conservés. Moins chère et demandant moins d'entretien, la tôle a progressivement remplacé le chaume sur les toitures.

Crédit photo : Stephan D'houwte - PNE



Aigle royal (K)

Entre La Chapelle et Le Clot, il n'est pas rare d'observer l'aigle royal en vol au niveau des pentes ensoleillées. Ce majestueux rapace au plumage sombre avec, pour certains individus, de belles cocardes blanches sous les ailes, côtoie le circaète Jean-le-Blanc en été, plus petit et très clair, ainsi que le vautour fauve, plus grand mais à la queue courte et souvent en groupe. Rien de surprenant à cela car les pentes d'adrets offrent à ces oiseaux des ascendances thermiques qui leur permettent de voler haut et loin.

Crédit photo : Robert Chevalier - PNE



Toune (L)

Spécificité architecturale du Champsaur-Valgaudemar, la toune est ce porche voûté en berceau situé sur la façade principale de l'habitation. Elle abrite l'entrée du logis et de l'écurie et permet parfois de stocker des matériaux au sec, tel le bois. La toune était très souvent enduite de blanc afin de réfléchir la chaleur du soleil. Les habitants s'y installaient afin d'effectuer de petits travaux de broderie, de reprisage, etc.

Crédit photo : Yves Baret - PNE



Via clause (M)

A certains endroits du parcours, vous cheminerez entre deux murets de pierre. Ces « via clause » ont été construites pour empêcher les bêtes domestiques montant en alpage de piétiner et manger l'herbe des prairies qui leur est réservée pour l'hiver. La plus remarquable de ces « via clause » se situe à la sortie de l'ancien hameau du Clot. Elle a été restaurée par le Parc national des Ecrins.

Crédit photo : Dominique Vincent - PNE



Refuge du Clot Xavier Blanc (N)

Curieuse idée que ce refuge construit sous la route montant au Gioberney, à "seulement" 1397 m d'altitude ! C'est qu'il était là il y a plus d'un siècle, bien avant que la route fut construite ! En effet, ce bâtiment simple et robuste appartenait à la *Valgodemar Mining Company* qui exploitait ce secteur au sous-sol riche en cuivre et en plomb argentifère. Quand l'exploitation prit fin, le CAF racheta l'édifice et lui donna le nom de Xavier Blanc en reconnaissance d'un des membres fondateurs du CAF, sénateur des Hautes-Alpes.

Crédit photo : Dominique Vincent - PNE