Circuit du lac et du col de Néal



(Thibaut BLAIS)

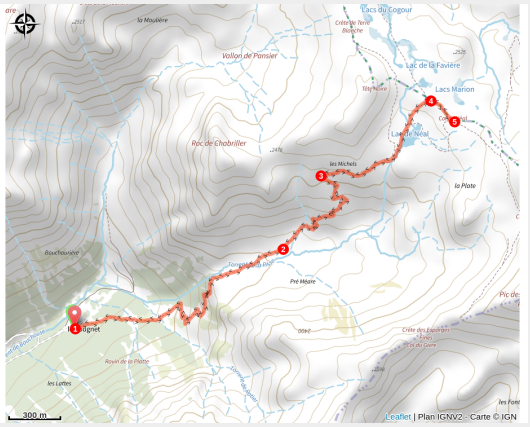

À la recherche des lacs d'altitude et des prairies verdoyantes, aux portes de la Durance.

C'est à la limite entre la Durance et le Parc Naturel Régional du Queyras, que cette randonnée vous fera découvrir un lieu authentique des Hautes Alpes. Peu connu des randonneurs, le lac de Néal vaut pourtant le détour, avec son eau émeraude bordé de petites fleurs blanches, appelées linaigrettes. Une vue magnifique sur les Écrins viendra récompenser vos derniers efforts, au col de Néal.

Infos pratiques

Pratique : A pied

Durée : 3 h

Longueur : 7.8 km

Dénivelé positif : 606 m

Difficulté : Moyen

Type : Boucle

Thèmes : Lac et glacier, Point de vue

Itinéraire

Départ : Entrée du hameau, Le Cougnet
Arrivée : Entrée du hameau, Le Cougnet
Balisage : PR
Communes : 1. La Roche-de-Rame
2. Arvieux

Profil altimétrique

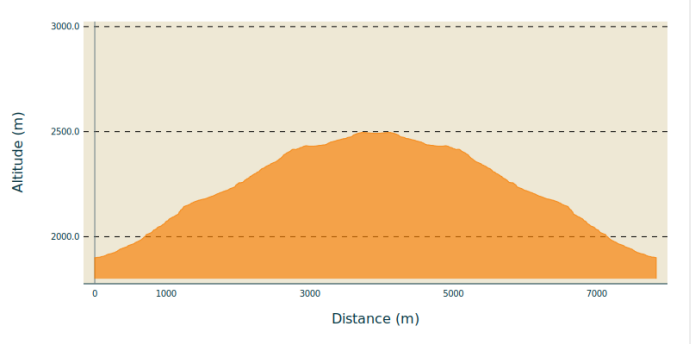

Altitude min 1900 m Altitude max 2496 m

1. À l’entrée du hameau du Cougnet, prendre à droite le chemin qui monte dans la prairie juste avant les premiers chalets.
2. Poursuivre jusqu’à la cabane de Néal, puis continuer de monter en effectuant quelques lacets jusqu’à un croisement à 2 418m.
3. Prendre à droite en direction du lac de Néal, qui se situe à 500m du croisement.
4. Arrivé au lac, continuer tout droit sur le sentier puis s’engager à droite au croisement pour monter jusqu’au col de Néal
5. Profiter du point de vue avant de redescendre par le même chemin qu’à l’aller.

Sur votre route...

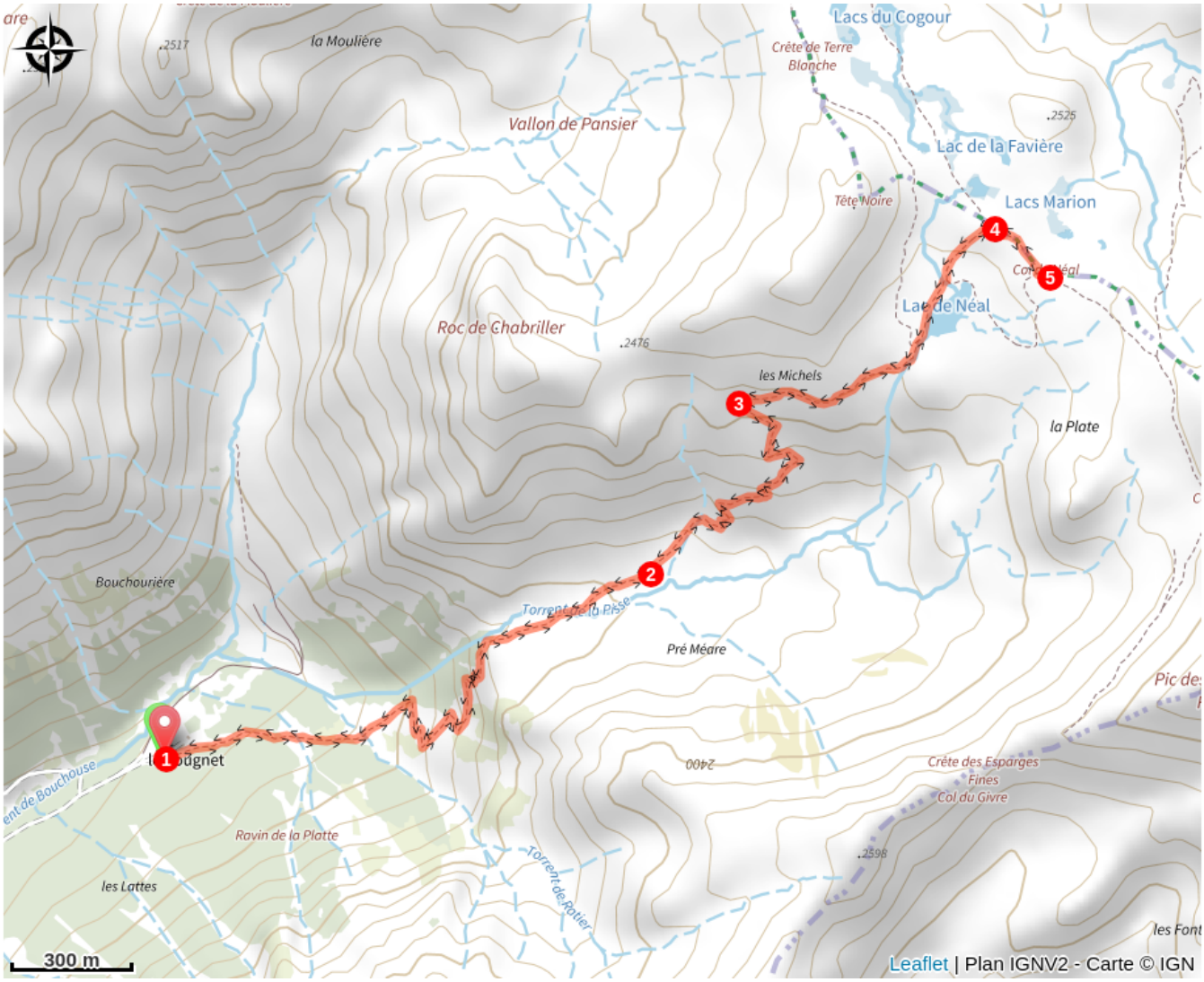

Toutes les informations pratiques

⚠ Recommandations

Se renseigner sur les conditions météorologiques avant de partir randonner

Coordonnées des secours : Secours Montagne : 112

Respecter le travail des agriculteurs, exploitants et propriétaires

Refermer toutes les clôtures

Rapporter tous ses déchets

Ne pas couper l'itinéraire à travers les prairies

Comment venir ?

Transports

Transports en commun >> www.pacamobilite.fr

Pensez au covoiturage >> www.blablacar.fr

Pour plus de renseignements, s'adresser au Bureau d'Information Touristique le plus proche du départ de la randonnée.

Accès routier

À 15,8km de L’Argentière-la-Bessée, prendre la N94 jusqu’à la Roche de Rame, puis tourner à gauche avant le pont qui traverse le torrent Bouchouse, direction Le Bathéou. Poursuivre la route forestière jusqu’à la bifurcation de Bel Pinet puis suivre « le Lauzet par le Calvaire ». Continuer jusqu’au Hameau Le Cougnet.

Parking conseillé

Se garer avant l’entrée du hameau, Le Lauzet

Lieux de renseignement

Bureau d'Information Touristique de L'Argentière-La Bessée
23 Avenue de la République, 05120 L'Argentière-La Bessée

contact@paysdesecrins.com
Tel : +33(0)4 92 23 03 11
https://www.paysdesecrins.com/



Maison du Parc de Vallouise

vallouise@ecrins-parcnational.fr
Tel : 04 92 23 58 08
http://www.ecrins-parcnational.fr/



Source

Pays des Ecrins

https://www.paysdesecrins.com