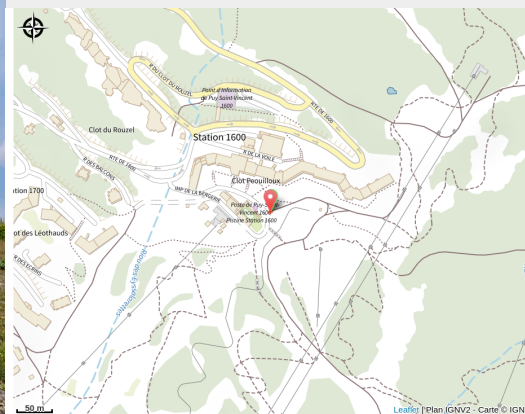


VTT N°19 - Sarrou XC

Parc national des Ecrins



(Rogier Van Rijn)



Circuit VTT XC technique avec la participation de Jordan Sarrou Champion du Monde de la discipline!

Après une montée sèche au milieu des mélèzes, découvrez ce parcours qui alterne entre passages "trialisant" et descentes techniques. Plusieurs points de vue agrémenteront l'itinéraire, avec en ligne de mire le Mont Pelvoux et la tête d'Amont.

Infos pratiques

Pratique : VTT

Durée : 18 min

Longueur : 0.0 km

Difficulté : Difficile

Type : Boucle

Thèmes : Faune, Flore

Itinéraire

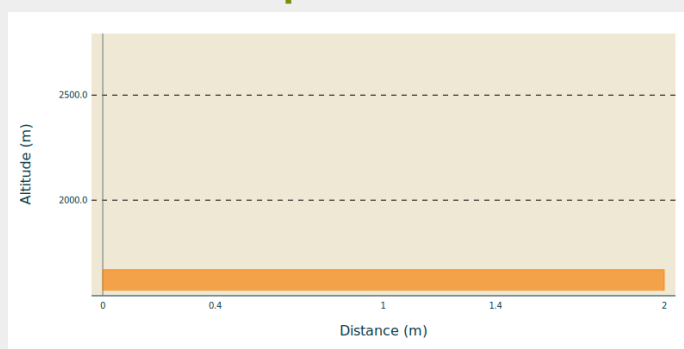
Départ : Office de Tourisme, Puy Saint Vincent 1600

Arrivée : Office de Tourisme, Puy Saint Vincent 1600

Balisage : ➡ VTT

Communes : 1. Puy-Saint-Vincent

Profil altimétrique



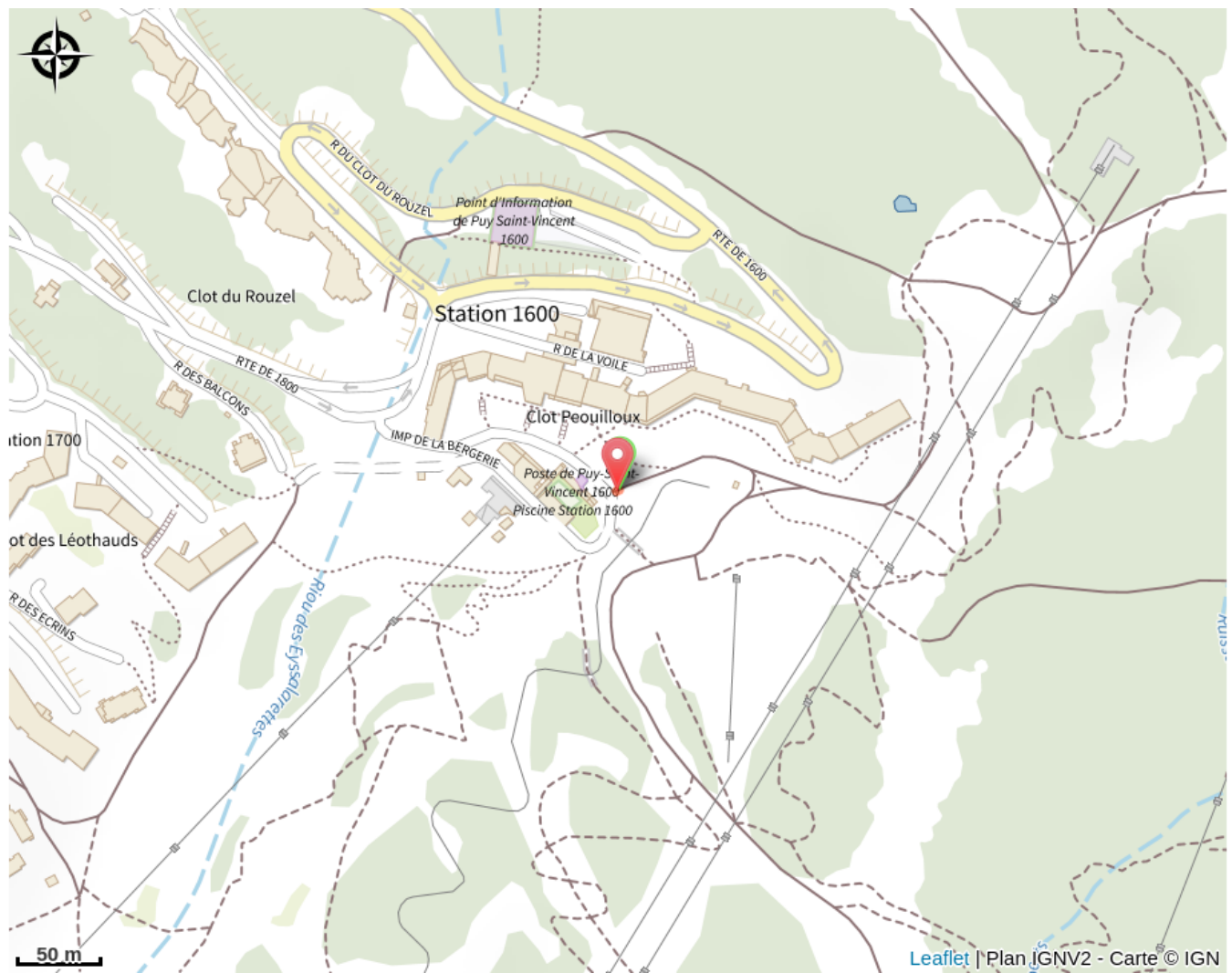
Altitude min 1669 m Altitude max 1669 m

Au départ de l'Office de Tourisme de Puy Saint-Vincent 1600, suivre le balisage VTT n°19

Parcours de 3,7 km balisé en 2 boucles qui suit la trace des championnats de France de XC

Nouveau tracé été 2025 !!

Sur votre route...



Toutes les informations pratiques

Les chiens de protection des troupeaux - VTT

En alpage, les chiens de protection sont là pour protéger les troupeaux des prédateurs (loups, etc.).

Lorsque je fais du VTT, j'adapte mon comportement en contournant le troupeau, en marquant une pause et en descendant du vélo pour que le chien m'identifie.

En savoir plus sur les gestes à adopter avec le dossier [Chiens de protection : un contexte et des gestes à adopter](#).

Racontez votre rencontre en répondant à cette [enquête](#).



Recommandations

Réglementation : La pratique du VTT sur le Bike-Park est réglementée par arrêté municipal N°2019.17

En dehors des ouvertures d'été de la station de PSV, l'utilisation de ce circuit se fait sous l'unique responsabilité du pratiquant (balisage et sécurité non assurés)

Sécurité : Casque obligatoire, protection dorsale, genouillères, gants fortement conseillés.

Coordonnées des secours : Secours Montagne : 112

Rapporter tous ses déchets

Se renseigner sur les conditions météorologiques avant de partir randonner

Ne pas couper l'itinéraire à travers les prairies

Comment venir ?

Transports

Transports en commun >> <https://www.cc-paysdesecrins.fr/mobiliteenunclie>

Pensez au covoiturage >> www.blablacar.fr

Pour plus de renseignements, s'adresser au Bureau d'Information Touristique le plus proche du départ >> www.paysdesecrins.com

Accès routier

À 14,5 km de L'Argentière-la-Bessée, prendre la D994E puis la D4.

Ou à 9 km de Vallouise, prendre la D804.

Parking conseillé

Puy-Saint-Vincent 1600

Lieux de renseignement

Office du tourisme Puy-Saint-Vincent 1600

Les Alberts, 05290 Puy-Saint-Vincent

contact@paysdesecrins.com

Tel : 04 92 46 68 58

<http://www.paysdesecrins.com/>



Source



Pays des Ecrins

<https://www.paysdesecrins.com>