

# Tour du Champsaur en 3 jours à cheval



Parc national des Ecrins - Saint-Léger-les-Mélèzes



Chapelle des Roranches (Parc national Ecrins - Thibaut Blais)



*Proposé en 3 jours, cet itinéraire permet d'apprécier les splendides paysages de montagne du Champsaur, tantôt sur les pistes roulantes des canaux et des plaines, tantôt sur des sentiers abrupts ainsi que des pistes en balcon.*

Après le tunnel de verdure du canal de Gap et les plaisirs de la plaine de Chabottes, l'ascension démarre en lisière du bocage champsaurin pour approcher les Aiguilles de Famourou et le Palastre. Après la découverte de quelques hameaux isolés, vous descendrez à la porte de Champoléon, traverserez le Drac Blanc, longerez le Drac Noir pour rejoindre la base de loisirs d'Orcières. Puis vous apprécierez le panorama depuis la station-village de Serre-Eyraud et la sérénité des alpages de Combeau avant de retrouver Saint-Léger-les-Mélèzes.

### Infos pratiques

---

Pratique : Cheval

---

Durée : 3 jours

---

Longueur : 55.2 km

---

Dénivelé positif : 1978 m

---

Difficulté : Moyen

---

Type : Séjour itinérant

---

Thèmes : Faune, Flore, Histoire et architecture

# Itinéraire

**Départ** : St-Léger-les-Mélèzes

**Arrivée** : St-Léger-les-Mélèzes

**Balisage** :  Piste équestre

**Communes** : 1. Saint-Léger-les-Mélèzes

2. Chabottes

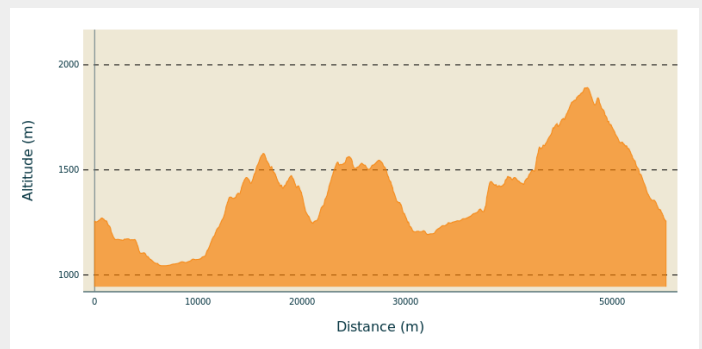
3. Saint-Jean-Saint-Nicolas

4. Saint-Michel-de-Chaillol

5. Champoléon

6. Orcières

## Profil altimétrique



Altitude min 1045 m Altitude max 1893 m






De Saint-Léger-les-Mélèzes à Chabottes, on appréciera les belles pistes planes. De Chabottes à Chaillol, la montée offre de beaux points de vue sur le bocage champsaurois. Ensuite, on se laissera impressionner au pied des aiguilles de Famourou et du Palastre. Des Eyrauds à la base de loisirs d'Orcières, on appréciera de nouveau quelques pistes planes puis on grimpera d'un étage pour profiter du panorama depuis Serre-Eyraud et d'un étage supplémentaire pour apprécier la vue depuis l'Abeille et l'étendue de l'alpage de Combeau.

## Étapes :

1. De Saint-Léger-les-Mélèzes aux Marrons  
15.8 km / 480 m D+ / 4 h 30
2. Des Marrons à Orcières (Chauffarel)  
19.4 km / 688 m D+ / 6 h 30
3. D'Orcières (Chauffarel) à Saint-Léger-Les-Mélèzes  
20.5 km / 811 m D+ / 6 h 30

# Sur votre chemin...



-  Les Richards (A)
-  Plantes du pastoralisme (C)
-  Alpage de Combeau (E)
-  Serre-Eyraud (B)
-  Le Patou (D)

# Toutes les infos pratiques

## **i** Les chiens de protection des troupeaux

En alpage, les chiens de protection sont là pour protéger les troupeaux des prédateurs (loups, etc.).

Lorsque je randonne, j'adapte mon comportement en contournant le troupeau et en marquant une pause pour que le chien m'identifie.

En savoir plus sur les gestes à adopter avec le dossier [Chiens de protection : un contexte et des gestes à adopter](#).

En cas de problème, racontez votre rencontre en répondant à cette [enquête](#).



## **!** Recommandations

Ayez sur vous une carte IGN Top 25 et le tracé numérique ;  
Chevaux entraînés (dénivelés, sols variables, durée, climat changeant) ;  
Se renseigner avant d'emprunter un raccourci ;  
Faisable de mi-mai à mi-octobre.

## Comment venir ?

Parking conseillé

Parking Gap Bayard (golf, station service, centre d'oxygénation)

# Zones de sensibilité environnementale

Le long de votre itinéraire, vous allez traverser des zones de sensibilité liées à la présence d'une espèce ou d'un milieu particulier. Dans ces zones, un comportement adapté permet de contribuer à leur préservation. Pour plus d'informations détaillées, des fiches spécifiques sont accessibles pour chaque zone.

## **Aigle royal**

Période de sensibilité : Janvier, Février, Mars, Avril, Mai, Juin, Juillet, Août

Contact : Parc National des Écrins  
Julien Charron  
julien.charron@ecrins-parcnational.fr

Nidification de l'Aigle royal

Les pratiques qui peuvent avoir une interaction avec l'Aigle royal en période de nidification sont principalement le vol libre et les pratiques verticales ou en falaise, comme l'escalade ou l'alpinisme. Merci d'éviter cette zone ! Et de privilégier un survol de la zone à une distance de survol de 300m sol soit à une altitude minimale de 2240m.

## **Aigle royal**

Période de sensibilité : Janvier, Février, Mars, Avril, Mai, Juin, Juillet, Août

Contact : Parc National des Écrins  
Julien Charron  
julien.charron@ecrins-parcnational.fr

Nidification de l'Aigle royal

Les pratiques qui peuvent avoir une interaction avec l'Aigle royal en période de nidification sont principalement le vol libre et les pratiques verticales ou en falaise, comme l'escalade ou l'alpinisme. Merci d'éviter cette zone et de privilégier un survol de la zone à une distance de survol de 300m sol soit à une altitude minimale de 2450m.

## **Faucon pèlerin**

Période de sensibilité : Février, Mars, Avril, Mai, Juin

Contact : Parc National des Écrins  
Julien Charron  
julien.charron@ecrins-parcnational.fr

Nidification du Faucon pèlerin.

Les pratiques qui peuvent avoir une interaction avec le Faucon pèlerin en période de nidification sont principalement le vol libre et les pratiques verticales ou en falaise, comme l'escalade ou l'alpinisme. Merci d'éviter cette zone !

En cas de survol merci de rester au-dessus de 2200m d'altitude à une distance de 300m sol.

## **Circaète Jean-le-Blanc**

Période de sensibilité : Mars, Avril, Mai, Juin, Juillet, Août, Septembre

Contact : Parc National des Écrins  
Julien Charron  
julien.charron@ecrins-parcnational.fr

Nidification du Circaète-Jean-le-Blanc

Les pratiques qui peuvent avoir une interaction avec le Circaète-Jean-le-Blanc en période de nidification sont principalement les pratiques aériennes comme le vol libre ou le vol motorisé.

Merci d'essayer d'éviter la zone ou de rester à une distance minimale 300m sol quand vous survolez la zone soit 1900m d'altitude pour cette zone.

## **Lieux de renseignement**

### **Maison de la vallée du Champsaur**

champsaur@ecrins-parcnational.fr  
Tel : 04 92 55 95 44  
<http://www.ecrins-parcnational.fr/>



## **Source**



Parc national des Ecrins

<https://www.ecrins-parcnational.fr>

# Sur votre chemin...

---

## Les Richards (A)

Perché à 1548 m d'altitude au-dessus du Pont-du-Fossé sur la commune de Saint-Jean-Saint-Nicolas, le hameau des Richards est un havre de tranquillité. La vue est splendide sur les deux Autanes et le bocage champsaurin. C'est un départ de randonnée très prisé pour les balcons ou le sommet du Palastre et un décollage de vol libre pour les adeptes du vol de distance. Il n'est pas rare qu'un pilote se pose à Grenoble et parfois même à Chamonix après une longue journée de vol au départ des Richards ! Le record est de 162 km avec un atterrissage à Chamonix en 2002.



## Serre-Eyraud (B)

Serre-Eyraud est à la fois un village de montagne et une petite station de sports d'hiver qui surplombe le Champsaur et la confluence du Drac Noir et du Drac Blanc, à 1450m d'altitude, face à la vallée de Champoléon.

La station a été créée en 1962 par une poignée d'habitants : 8 pistes sont tracées au milieu d'une forêt de mélèzes en exposition nord, favorable à une bonne conservation de la neige. Serre-Eyraud est la plus petite des stations de ski de la vallée du Champsaur.

Crédit photo : Parc national des Ecrins - CDTE05



## Plantes du pastoralisme (C)

Autour des cabanes de bergers on trouve des plantes peu colorées mais utiles en cuisine : l'ortie dioïque, urticante, mais que l'on utilise pour faire des soupes succulentes, l'épinard sauvage ou « chénopode bon-henri » se consomme en gratin (les fameuses oreilles d'âne) avec les feuilles acides de l'oseille alpine. En dessert, les pétioles des feuilles de la rhubarbe des moines servaient, cuites, à faire des confitures et des compotes.

Crédit photo : Marcel Chaud - PNE





## Le Patou (D)

Il est de nouveau très employé dans les alpages par les éleveurs et les bergers depuis le retour du loup. Son rôle est de protéger les moutons, pas de les rassembler comme le chien de berger. On l'habitue très tôt à vivre avec eux pour qu'il les considère ensuite comme sa famille. Il aboie et s'interpose entre le troupeau et ce qu'il considère comme une menace. Etant très protecteur pour le troupeau, le promeneur devra veiller à s'en tenir éloigné.

Crédit photo : Jean-Pierre Nicollet - PNE



## Alpage de Combeau (E)

L'alpage de Combeau situé à 2000 m d'altitude.  
Ne manquez pas le superbe panorama de la Croix de Combeau.

Crédit photo : Parc national des Écrins - Marc Corail