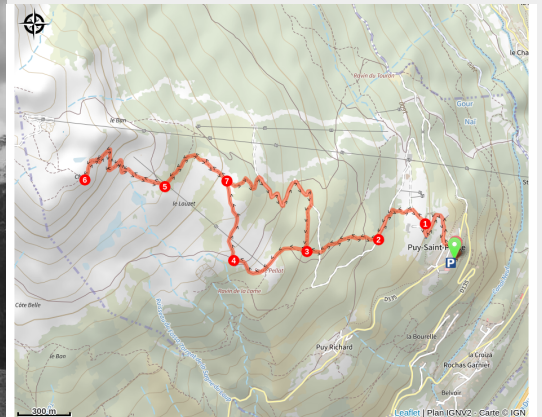


# Notre-Dame des Neiges et ses oratoires



Vue noir et blanc depuis Notre Dame des Neiges (Marc.Blais©OTHV)



*La chapelle Notre-Dame des Neiges trône fierement sur les hauteurs de Puy-Saint-Pierre et du Proréal à 2292m d'altitude. Cette randonnée ponctuée de nombreux oratoires offre un panorama remarquable sur Briançon et toutes les vallées alentours.*

Les nombreux oratoires du Proréal qui ponctuent cette randonnée sont dotés de petits bancs, idéals pour se reposer et profiter des magnifiques points de vue sur Briançon, la vallée de la Guisane et la Durance, la vallée de la Cerveyrette et de l'Orceyrette.

## Infos pratiques

Pratique : A pied

Durée : 4 h 30

Longueur : 8.2 km

Dénivelé positif : 746 m

Difficulté : Moyen

Type : Boucle

Thèmes : Point de vue

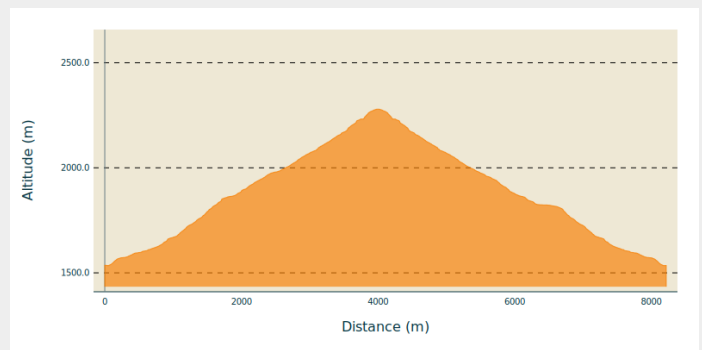
# Itinéraire

**Départ** : place de l'église Saint-Pierre, Puy-Saint-Pierre

**Arrivée** : place de l'église Saint-Pierre, Puy-Saint-Pierre

**Communes** : 1. Puy-Saint-Pierre

## Profil altimétrique



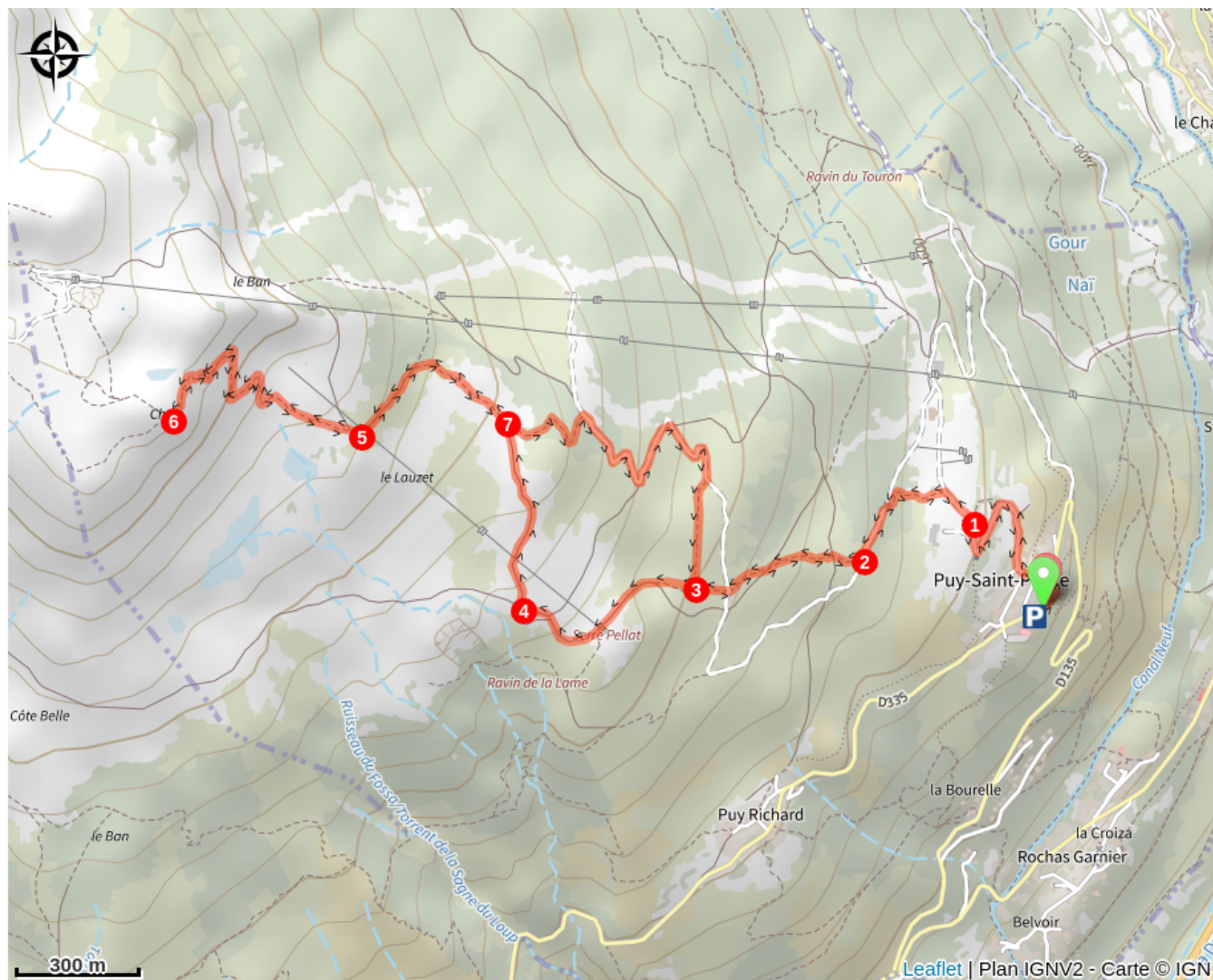
Altitude min 1534 m Altitude max 2279 m

Depuis la place de l'église de Puy-Saint-Pierre, prendre la petite route goudronnée en face de l'Église qui s'élève sur deux lacets pour rejoindre la ferme de Pralong.

1. Quelques mètres après la ferme, s'engager sur la large piste. Au bout d'une centaine de mètres, prendre le sentier s'élevant sur la gauche indiqué « Notre-Dame des Neiges et ses oratoires ». Le petit sentier débouche sur une piste : sur la droite on aperçoit les remontées mécaniques du Prorel . Ignorer la piste de droite et poursuivre celle-ci par la gauche sur une centaine de mètres.
2. Sur la droite, récupérer le petit sentier donnant accès au premier oratoire : l'oratoire Sainte Marie (alt : 1700m) . Arrivé à ce premier oratoire, poursuivre tout droit pour traverser une seconde fois la piste et rejoindre l'oratoire de l'Etoile du Matin (alt : 1840m).
3. Poursuivre le sentier par la gauche et rejoindre télési de Serre Pelat le sentier passe dessous une première fois.
4. Ignorer le sentier de gauche en direction des combes , et repasser sous le télési, à proximité de l'oratoire Saint-Joseph (Alt : 1950). Le sentier se poursuit ainsi pour passer un 4ème oratoire-fontaine de Notre-Dame de Bon Rencontre puis s'incline par la gauche pour repasser une dernière fois sous le télési.
5. Après avoir dépassé le télési, le sentier traverse un replat ( zone humide par endroit ) pour passer devant le 5ème oratoire, Saint Hubert. L'itinéraire se termine en lacets dans une pente soutenue dans un pierrier jusqu'à atteindre la chapelle sur un ressaut.
6. Le retour se fera d'abord par le même itinéraire jusqu'à l'oratoire-fontaine de Notre-Dame de Bon Rencontre.
7. Ensuite, prendre le sentier de gauche, celui-ci redescend progressivement pour rejoindre la piste du Prorel qui aboutira à la Ferme de Pralong.

Possibilité de se rendre au sommet du Prorel : dans ce cas prendre le sentier situé juste derrière la chapelle, celui-ci traverse les larges pistes de ski jusqu'au terminus des remontées mécaniques, puis se poursuit en lacets jusqu'au sommet .

# Sur votre route...



# Toutes les informations pratiques

## **Recommandations**

Le pratique du VTT de descente est interdite sur la commune de Puy-Saint-Pierre, ce qui permet de randonner en toute quiétude .

Pendant la saison estivale, le télécabine du Prorel donne accès directement au Prorel, permettant ainsi de rejoindre la Chapelle Notre-Dame-des-Neiges rapidement , et de découvrir cette randonnée à la descente.

## **Comment venir ?**

### Accès routier

Depuis la N94 qui marque l'entrée de Briançon, prendre à gauche au feu tricolore en direction de Puy-Saint-André via la D35. Traverser le Pinet pour rejoindre la place de l'Église de Puy-Saint-Pierre.

### Parking conseillé

place de l'église Saint-Pierre, Puy-Saint-Pierre.

## **Lieux de renseignement**

### Bureau d'Information Touristique de l'Izoard

izoard@hautesvallees.com

Tel : 06 07 07 31 08

<https://www.izoard-tourisme.fr>



## **Source**



Office de Tourisme des Hautes Vallées

<https://www.hautesvallees.com>