

Du refuge de Vallonpierre au refuge du Pré de la Chaumette

Valgaudemar



Col de Vallonpierre (© Parc national des Ecrins - Thibaut Blais)



Une belle étape de montagne se profile avec le passage des trois cols de Vallonpierre, Gouiran et la Vallette, avant d'émerger dans la vallée de Champoléon.

L'ambiance montagne commence aux pieds du majestueux Sirac et continue pour atteindre le point culminant de ce tour : le col de la Valette. Une étape où Champsaur et Valgaudemar se mêlent pour offrir une contemplation de paysages aussi variés que singuliers.

Infos pratiques

Pratique : A pied

Durée : 6 h

Longueur : 10.9 km

Dénivelé positif : 704 m

Difficulté : Moyen

Type : Etape

Thèmes : Col

Itinéraire

Départ : Refuge de Vallonpierre

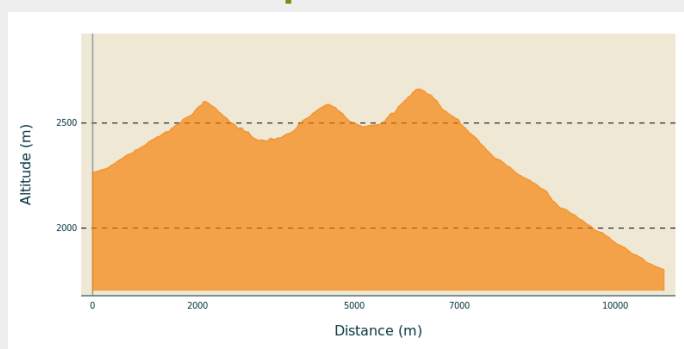
Arrivée : Refuge du Pré de la Chaumette

Balisage :  GR

Communes : 1. La Chapelle-en-Valgaudemar

2. Champoléon

Profil altimétrique





Altitude min 1803 m Altitude max 2663 m



Du refuge de Vallonpierre, longer le petit lac, puis monter le versant nord du col de Vallonpierre (2607 m). Dans les pentes schisteuses instables, le sentier arrive dans le Vallon Plat et remonte vers le col de Gouiran (2597 m).

1. De là, descendre dans les éboulis et parvenir au vallon de Gouiran pour remonter dans les éboulis schisteux jusqu'au col de la Vallette (2668 m).
2. Du col, atteindre la crête du Sud du vallon puis passer en rive gauche. Le sentier descend pour atteindre la rive droite du torrent de la Pierre. Arriver dans l'alpage du Pré de la Chaumette, puis au refuge.

Sur votre route...



-  Le vulpin de Gérard (A)
-  Crave à bec rouge (C)

-  Le Sirac (B)
-  Refuge du Pré de la Chaumette (D)

Toutes les informations pratiques



En coeur de parc

Le Parc national est un territoire naturel, ouvert à tous, mais soumis à une **réglementation** qu'il est nécessaire de connaître pour préparer son séjour.



i Lieux de renseignement

Maison du Parc du Valgaudemar

Ancien Asile Saint-Paul, 05800 La Chapelle-en-Valgaudemar

valgaudemar@ecrins-parcnational.fr

Tel : 04 92 55 25 19

<http://www.ecrins-parcnational.fr/>



Maison du Tourisme du Champsaur & Valgaudemar

Les Barraques, 05500 La Fare en Champsaur

Tel : 04 92 49 09 35

<http://www.champsaur-valgaudemar.com/>



Sur votre route...



✿ Le vulpin de Gérard (A)

Alopecurus alpinus

Cette plante fait partie des herbes de l'alpage. Elle est reconnaissable à son épi ovale et à sa couleur vert cendré. La feuille la plus haute sur sa tige possède une gaine très renflée particulièrement bien visible. Le vulpin de Gérard est fréquent dans les lieux où le manteau neigeux est présent longtemps.

Crédit : Marc Corail - Parc national des Ecrins



▲ Le Sirac (B)

Au sud du massif des Écrins, le Sirac est le dernier grand sommet avec ses 3441 m. Il se dresse fièrement tout au fond de la vallée de la Séveraisse. Régulièrement au cours de cette randonnée, vos yeux se lèveront enchantés pour saluer ce Seigneur et sa couronne. Vous passerez à ses pieds et serez surplombés par ses glaciers suspendus. Magique !

Crédit : Mireille Coulon - PNE



🐦 Crave à bec rouge (C)

Le crave à bec rouge est un oiseau surprenant à bien des égards. Il vit près des falaises et joue avec les nuages, brisant le silence d'un cri bref, strident, presque métallique. Sollicités par l'écho venu des parois, ses comparses lui répondent. La démarche assurée et le pas cadencé, le crave à bec rouge arpente méticuleusement l'alpage en petit groupe pour y trouver vermisseaux et criquets du pâturage. Excepté quelques courtes incartades saisonnières liées à la nourriture disponible, le crave est sédentaire.

Crédit : Damien Combrisson - PNE



Refuge du Pré de la Chaumette (D)

La cabane pastorale de Champoléon est construite pour les éleveurs de la vallée en 1921. C'est en 1972 que la cabane est restaurée pour la première fois. Deux ans plus tard, le Club alpin français (CAF) en prend la gestion afin d'assurer l'abri aux randonneurs toujours plus nombreux du GR54. Devenu trop exigu, le refuge est reconstruit en 1979 sur les ruines d'un vieux hameau et devient le Pré de la Chaumette. Les pierres de parement ont été taillées sur le site même de Champoléon. Les imposantes lauzes du toit soulignent un effort d'intégration dans le paysage. Aujourd'hui encore les troupeaux d'ovins sont "amontagnés" à la fin juin et visités une fois par semaine.

Crédit : Marc Corail - PNE