


# Tour du Vieux Chaillol par le Tourond en 6 jours

Parc national des Ecrins - Saint-Jacques-en-Valgodemard



Refuge du Tourond (© Parc national des Ecrins - Pascal Saulay)

*Ce tour en 6 jours se rapproche du Vieux Chaillol en passant par le refuge du Tourond. Une itinérance idéale pour découvrir à la fois les hauteurs du Valgaudemar et la douceur du Champsaur.*

Traverser les vallées de haute montagne, franchir les cols du massif, contempler les panoramas sur le bocage... Autant de possibilités offertes par ce GR® de Pays autour du Vieux Chaillol, au plus grand ravissement des randonneurs les plus curieux et aventureux.

## Infos pratiques

Pratique : A pied

Durée : 6 jours

Longueur : 89.4 km

Dénivelé positif : 4165 m

Difficulté : Difficile

Type : Boucle

Thèmes : Col, Géologie, Refuge

# Itinéraire

**Départ** : Hameau des Paris, Saint-Jacques-en-Valgaudemar

**Arrivée** : Hameau des Paris, Saint-Jacques-en-Valgaudemar

**Balisage** :  GR  GRP

**Communes** : 1. Saint-Jacques-en-Valgodemard

2. Saint-Maurice-en-Valgodemard

3. Villar-Loubière

4. La Chapelle-en-Valgaudemar

5. Champoléon

6. Saint-Michel-de-Chaillol

7. Saint-Bonnet-en-Champsaur

8. Bénévent-et-Charbillac

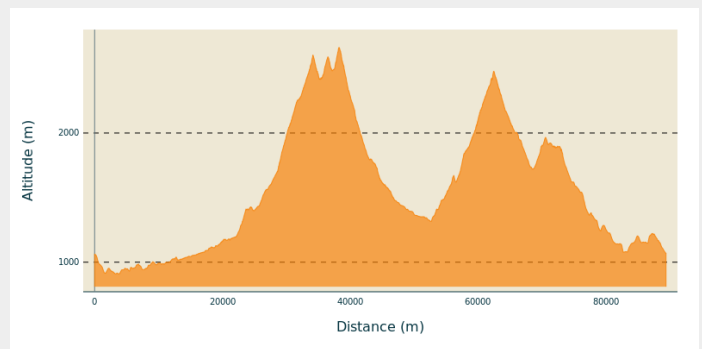
9. Les Infournas

10. La Motte-en-Champsaur

11. Les Costes

12. Chauffayer

## Profil altimétrique



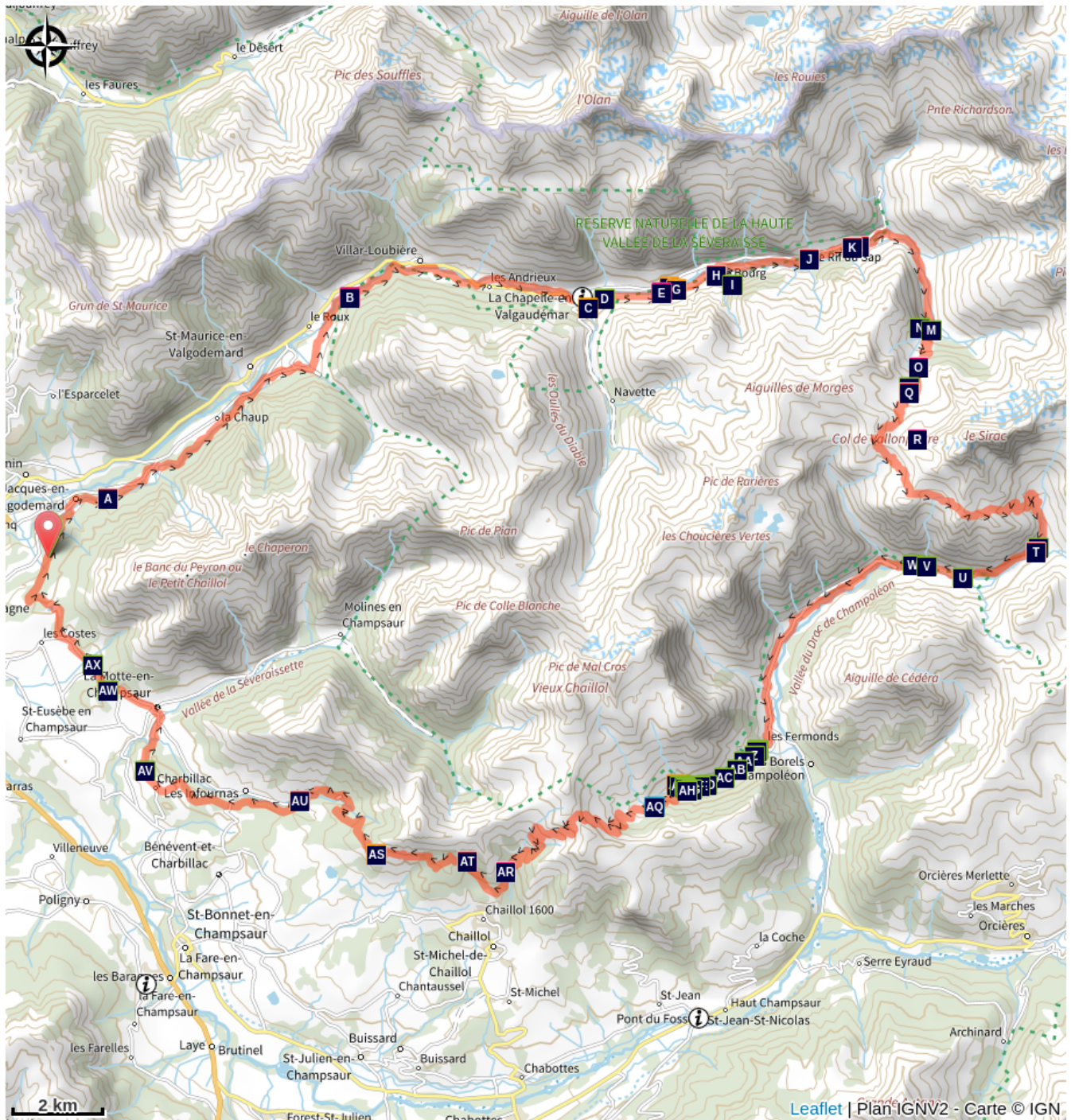
Altitude min 911 m Altitude max 2663 m

Après avoir traversé les Paris, le chemin longe les canaux aux berges fraîches et ombragées en passant par Saint-Jacques-en-Valgaudemar et le Séchier. Rejoindre le GR 54 au pont de Villar-Loubière et continuer vers la Chapelle-en-Valgaudemar en restant sur la rive gauche de la Séveraisse. Passer sur la rive droite et traverser le torrent du Gioberney puis prendre le sentier dit « du Ministre ». Monter pour traverser sur une passerelle le torrent de Vallonpierre et emprunter de nombreux lacets jusqu'au refuge de Vallonpierre. Longer le petit lac, puis monter le versant nord du col de Vallonpierre (2607 m), le col de Gouiran (2597 m), suivi du col de la Vallette (2668 m). Redescendre le vallon côté Champsaur, pour arriver dans l'alpage du Pré de la Chaumette, puis au refuge. Le GR suit la rive droite du Drac et mène au Pont des Auberts. Traverser plusieurs hameaux, et depuis les 3 panneaux d'information du Parc national des Fremonds, monter progressivement en direction du refuge du Tourond qui est visible au dessus du sentier. Après une traversée ascendante dans une forêt de mélèzes clairsemée, le sentier rejoint la « plaine » de Planure, qu'il traverse. A une série de courts lacets plutôt raides s'ensuit une montée sous la pointe sud de Venasque, avant de serpenter dans les éboulis jusqu'à atteindre le Col de Venasque. La descente commence par des pentes herbeuses et affleurements rocheux et continue tout droit direction « Chaillol station » par « Les cabanes ». Rejoindre la route forestière du Bois de la Lauzière, traverser le haut des Combes, et pénétrer dans le bois de Barbeyroux. Après avoir passé la maison forestière de Subeyrannes, descendre jusqu'au village des Infournas Hauts puis au hameau de Charbillac. Le GR rejoint la Motte-en-Champsaur puis emprunte un chemin d'exploitation qui conduit en lacets à la retenue d'eau des Costes, traverse le canal des Costes, et rejoint les Paris par un petit sentier.

## Étapes :

- 1.** Des Paris à la Chapelle-en-Valgaudemar  
17.7 km / 375 m D+ / 5 h
- 2.** De la Chapelle-en-Valgaudemar au refuge de Vallonpierre  
14.2 km / 1231 m D+ / 5 h
- 3.** Du refuge de Vallonpierre au refuge du Pré de la Chaumette  
10.9 km / 704 m D+ / 6 h
- 4.** Du refuge du Pré de la Chaumette au refuge du Tourond  
13.3 km / 375 m D+ / 3 h 30
- 5.** Du refuge du Tourond à Chaillol  
13.7 km / 888 m D+ / 5 h
- 6.** De Chaillol aux Paris  
22.7 km / 628 m D+ / 7 h 30

# Sur votre chemin...



- |  |                                   |
|--|-----------------------------------|
| Canal des Herbeys (AA)                       | Les "sommets" de l'Olan (AB)      |
| Cadran Solaire de Rémy Potey (AC)            | Prairies de fauche (AD)           |
| Cascades et points de vue sur la vallée (AE) | Un parcours plein d'histoire (AF) |
| Toponymie du Valgaudemar (AG)                | Habitat traditionnel (AH)         |
| Aigle royal (AI)                             | Toune (AJ)                        |
| Via clause (AK)                              | Refuge du Clot Xavier Blanc (AL)  |
| Les oiseaux d'altitude (AM)                  | La marmotte (AN)                  |
| Géologie impressionniste (AO)                | Bouquetins (AP)                   |
| Le refuge de Vallonpierre (AQ)               | Le Sirac (AR)                     |

-  Crave à bec rouge (AS)
-  Cincle plongeur (AU)
-  Hirondelle de rochers (AW)
-  Peuplier tremble (AY)
-  Pommier sauvage (BA)
-  Alisier blanc (BC)
-  Mélèze d'Europe (BE)
-  Le bouquetin en automne (BG)
-  Le bouquetin au printemps (BI)
-  Sorbier des oiseleurs (BK)
-  Réintroduction du bouquetin (BM)
-  Suivi du bouquetin (BO)
-  Cascade de la Pisse (BQ)
-  Toponymie du "Champsaur" (BS)
-  Architecture du Champsaur (BU)
-  Richesse ornithologique (BW)
-  Refuge du Pré de la Chaumette (AT)
-  Chamois (AV)
-  Erable champêtre (AX)
-  Noisetier (AZ)
-  Frêne commun (BB)
-  Merisier (BD)
-  Le bouquetin en été (BF)
-  Le bouquetin en hiver (BH)
-  Le bouquetin, une espèce rescapée (BJ)
-  Un espace de stockage (BL)
-  Erable sycomore (BN)
-  Un lieu de résistance (BP)
-  Le Vieux Chaillol (BR)
-  Canal de Mal Cros (BT)
-  Bocage (BV)
-  Prairies de fauche (BX)

# Toutes les infos pratiques

## En coeur de parc

Le Parc national est un territoire naturel, ouvert à tous, mais soumis à une **réglementation** qu'il est nécessaire de connaître pour préparer son séjour.



## Les chiens de protection des troupeaux

En alpage, les chiens de protection sont là pour protéger les troupeaux des prédateurs (loups, etc.).

Lorsque je randonne, j'adapte mon comportement en contournant le troupeau et en marquant une pause pour que le chien m'identifie.

En savoir plus sur les gestes à adopter avec le dossier [Chiens de protection : un contexte et des gestes à adopter](#).

En cas de problème, racontez votre rencontre en répondant à cette [enquête](#).



## Comment venir ?

## Transports

Arrêt à Saint-Firmin sur la ligne de bus Grenoble-Gap (à 2 km des Paris).

<https://www.itinisere.fr/>

<https://zou.maregionsud.fr/>

### Accès routier

De la N85, prendre la D16 en direction de Lallée où il faut suivre la D16a, puis la D316. Suivre la première route à droite après Entrepierre.

### Parking conseillé

Au hameau des Paris

# Zones de sensibilité environnementale

Le long de votre itinéraire, vous allez traverser des zones de sensibilité liées à la présence d'une espèce ou d'un milieu particulier. Dans ces zones, un comportement adapté permet de contribuer à leur préservation. Pour plus d'informations détaillées, des fiches spécifiques sont accessibles pour chaque zone.

## Faucon pèlerin

Période de sensibilité : Février, Mars, Avril, Mai, Juin

Contact : Parc National des Écrins  
Julien Charron  
julien.charron@ecrins-parcnational.fr

Nidification du Faucon pèlerin.

Les pratiques qui peuvent avoir une interaction avec le Faucon pèlerin en période de nidification sont principalement le vol libre et les pratiques verticales ou en falaise, comme l'escalade ou l'alpinisme. Merci d'éviter cette zone !

En cas de survol merci de rester au-dessus de 2010m d'altitude à une distance de 300m sol.

## Aigle royal

Période de sensibilité : Janvier, Février, Mars, Avril, Mai, Juin, Juillet, Août

Contact : Parc National des Écrins  
Julien Charron  
julien.charron@ecrins-parcnational.fr

Nidification de l'Aigle royal

Les pratiques qui peuvent avoir une interaction avec l'Aigle royal en période de nidification sont principalement le vol libre et les pratiques verticales ou en falaise, comme l'escalade ou l'alpinisme. Merci d'éviter cette zone !

Attention en zone cœur du Parc National des Écrins une réglementation spécifique aux sports de nature s'applique : <https://www.ecrins-parcnational.fr/thematique/sports-de-nature>

## Aigle royal

Période de sensibilité : Janvier, Février, Mars, Avril, Mai, Juin, Juillet, Août

Contact : Parc National des Écrins  
Julien Charron  
julien.charron@ecrins-parcnational.fr

Nidification de l'Aigle royal

Les pratiques qui peuvent avoir une interaction avec l'Aigle royal en période de



nidification sont principalement le vol libre et les pratiques verticales ou en falaise, comme l'escalade ou l'alpinisme. Merci d'éviter cette zone ! Et de privilégier un survol de la zone à une distance de survol de 300m sol soit à une altitude minimale de 1920m.

## **Gypaète barbu**

Période de sensibilité : Janvier, Février, Mars, Avril, Mai, Juin, Juillet, Août, Novembre, Décembre

Contact : Parc National des Ecrins - Yoann Bunz- 06 99 77 37 65 yoann.bunz@ecrins-parcnational.fr

Le Rompeau

Le Gypaète barbu est une espèce très sensible au dérangement tout au long du cycle de reproduction. Dans les Alpes, la population est en installation suite aux réintroductions débutées en 1987. Le nombre de couples présent est encore faible.

Les Zones de Sensibilité Majeure (ZSM) Gypaète barbu sont désignées avec les acteurs locaux.

Vous visualisez les Zones cœur, toutes les activités sont à proscrire pendant la période sensible (du 1/11 au 31/08).

Attention aux réglementations (Parcs nationaux, Réserves naturelles...) qui s'imposent aux zones Gypaètes.

## **Aigle royal**

Période de sensibilité : Janvier, Février, Mars, Avril, Mai, Juin, Juillet, Août

Contact : Parc National des Écrins  
Julien Charron  
julien.charron@ecrins-parcnational.fr

Nidification de l'Aigle royal

Les pratiques qui peuvent avoir une interaction avec l'Aigle royal en période de nidification sont principalement le vol libre et les pratiques verticales ou en falaise, comme l'escalade ou l'alpinisme. Merci d'éviter cette zone !

Attention en zone cœur du Parc National des Écrins une réglementation spécifique aux sports de nature s'applique : <https://www.ecrins-parcnational.fr/thematique/sports-de-nature>

## **Aigle royal**

Période de sensibilité : Janvier, Février, Mars, Avril, Mai, Juin, Juillet, Août

Contact : Parc National des Écrins  
Julien Charron  
julien.charron@ecrins-parcnational.fr

## Nidification de l'Aigle royal

Les pratiques qui peuvent avoir une interaction avec l'Aigle royal en période de nidification sont principalement le vol libre et les pratiques verticales ou en falaise, comme l'escalade ou l'alpinisme. Merci d'éviter cette zone !

Attention en zone cœur du Parc National des Écrins une réglementation spécifique aux sports de nature s'applique : <https://www.ecrins-parcnational.fr/thematique/sports-de-nature>

## Circaète Jean-le-Blanc

Période de sensibilité : Mars, Avril, Mai, Juin, Juillet, Août, Septembre

Contact : Parc National des Écrins  
Julien Charron  
julien.charron@ecrins-parcnational.fr

### Nidification du Circaète-Jean-le-Blanc

Les pratiques qui peuvent avoir une interaction avec le Circaète-Jean-le-Blanc en période de nidification sont principalement les pratiques aériennes comme le vol libre ou le vol motorisé.

Attention le survol motorisé dans la zone cœur Parc National des Écrins est interdit en-dessous de 1000m sol et une réglementation spécifique s'applique au survol non-motorisé.

Voir la réglementation pour les survols non-motorisés : <https://www.ecrins-parcnational.fr/les-survol-non-motorises>

Voir la réglementation pour les survol motorisés : <https://www.ecrins-parcnational.fr/les-survol-non-motorises>

## Circaète Jean-le-Blanc

Période de sensibilité : Mars, Avril, Mai, Juin, Juillet, Août, Septembre

Contact : Parc National des Écrins  
Julien Charron  
julien.charron@ecrins-parcnational.fr

### Nidification du Circaète-Jean-le-Blanc

Les pratiques qui peuvent avoir une interaction avec le Circaète-Jean-le-Blanc en période de nidification sont principalement les pratiques aériennes comme le vol libre ou le vol motorisé.

Merci d'essayer d'éviter la zone ou de rester à une distance minimale de 300m sol quand vous la survolez soit 1780m d'altitude !

## **Tétras lyre - hiver**

Période de sensibilité : Janvier, Février, Mars, Avril, Décembre

Contact : Fédération départementale des chasseurs des Hautes-Alpes :  
Pierre-Frédéric Galvin : pierre-frederic.galvin@fdc05.com

Membre de l'Observatoire des Galliformes de montagne

Virginie Dos Santos : ogm.vds@gmail.com

Blandine Amblard : ogm.amblard@gmail.com

Zone de refuge hivernal pour le Tétras lyre. Merci de veiller à respecter le balisage.

## **Tétras lyre - hiver**

Période de sensibilité : Janvier, Février, Mars, Avril, Décembre

Contact : Fédération départementale des chasseurs des Hautes-Alpes :  
Pierre-Frédéric Galvin : pierre-frederic.galvin@fdc05.com

Membre de l'Observatoire des Galliformes de montagne

Virginie Dos Santos : ogm.vds@gmail.com

Blandine Amblard : ogm.amblard@gmail.com

Zone de refuge hivernal pour le Tétras lyre. Merci de veiller à respecter le balisage.

## **Tétras lyre - hiver**

Période de sensibilité : Janvier, Février, Mars, Avril, Décembre

Contact : Fédération départementale des chasseurs des Hautes-Alpes :  
Pierre-Frédéric Galvin : pierre-frederic.galvin@fdc05.com

Membre de l'Observatoire des Galliformes de montagne

Virginie Dos Santos : ogm.vds@gmail.com

Blandine Amblard : ogm.amblard@gmail.com

Zone de refuge hivernal pour le Tétras lyre. Merci de veiller à respecter le balisage.

## **Circaète Jean-le-Blanc**

Période de sensibilité : Mars, Avril, Mai, Juin, Juillet, Août, Septembre

Contact : Parc National des Écrins

Julien Charron

julien.charron@ecrins-parcnational.fr

Nidification du Circaète-Jean-le-Blanc

Les pratiques qui peuvent avoir une interaction avec le Circaète-Jean-le-Blanc en période de nidification sont principalement les pratiques aériennes comme le vol libre ou le vol motorisé.

Merci d'essayer d'éviter la zone ou de rester à une distance minimale de 300m sol quand vous la survolez soit 1560m d'altitude !

## **i** Lieux de renseignement

### **Maison de la vallée du Champsaur**

champsaur@ecrins-parcnational.fr  
Tel : 04 92 55 95 44  
<http://www.ecrins-parcnational.fr/>



### **Maison du Parc du Valgaudemar**

Ancien Asile Saint-Paul, 05800 La Chapelle-en-Valgaudemar  
valgaudemar@ecrins-parcnational.fr  
Tel : 04 92 55 25 19  
<http://www.ecrins-parcnational.fr/>



### **Maison du Tourisme du Champsaur & Valgaudemar**

Les Barraques, 05500 La Fare en Champsaur  
Tel : 04 92 49 09 35  
<http://www.champsaur-valgaudemar.com/>



## Source



Parc national des Ecrins

<https://www.ecrins-parcnational.fr>

# Sur votre chemin...

---




## Canal des Herbeys (AA)

Depuis longtemps les habitants du Valgaudemar ont essayé de maîtriser l'eau pour pallier les faibles précipitations estivales. Le canal des Herbeys est encore fonctionnel et bien utilisé. Il permet, avec plus de 600 litres à la seconde, d'arroser « à l'arrêt » 289 ha sur les communes de Chauffayer et de St-Jacques. Long de 28 km environ, il fut entrepris puis achevé sous l'initiative de François Dupont de Pontcharra des Herbeys. Il est entretenu tous les ans par les membres du syndicat des utilisateurs, qui passent plusieurs journées à curer le canal et consolider les voûtes.

Crédit photo : Olivier Warluzelle - PNE

---



## Les "sommets" de l'Olan (AB)

L'Olan est un sommet majeur du massif des Écrins. Il culmine à 3564 m et se compose de trois sommets dont le plus haut est le sommet nord. L'Olan a été gravi la première fois jusqu'au sommet central le 8 juillet 1875, puis le sommet nord, le 29 juin 1877 par le célèbre W.B.A Coolidge et son guide Almer. Une voie normale au départ du refuge de l'Olan peut, avec un guide ou de bonnes connaissances alpines, être un but d'ascension dans le Valgaudemar.

Crédit photo : Bernard Guidoni - PNE

---

## Cadran Solaire de Rémy Potey (AC)

Véritable musée de plein air dans le paysage rural, l'art pictural du cadran solaire se veut silencieux et accessible à tous. Promeneurs aujourd'hui, voyageurs hier. Il appelle à la réflexion et à la méditation, magnifiquement visible sur les édifices religieux, ou jalousement caché, au détour des ruelles des hameaux de montagne. Riche de son climat ensoleillé, le département des Hautes-Alpes abrite la plus grande concentration de ce patrimoine d'art populaire. De nos jours, avec le travail du cadranier Rémy Potey, les chamois et autres aigles royaux côtoient les oiseaux imaginaires du mystérieux et célèbre Zarbula, artiste piémontais du XIXème siècle.



## ✿ Prairies de fauche (AD)

Les prairies de fauche entourent le village de La Chapelle. Malheureusement, ces prairies naturelles, riches en fleurs et en insectes, sont de plus en plus souvent remplacées par des prairies temporaires, c'est-à-dire semées certaines années. L'arrosage de ces prairies se fait encore grâce aux canaux, toujours bien entretenus par leurs utilisateurs et avec l'aide du Parc national. Vous découvrirez la prise d'eau du canal de la Grande Levée, non loin du sentier lorsque celui-ci se rapproche de la Sèveraisse. Ces canaux ont un grand intérêt pour le maintien d'une flore de zones humides, comme la dorine et la gagée jaune, toutes deux protégées.

Crédit photo : Dominique Vincent - PNE



## 🏞️ Cascades et points de vue sur la vallée (AE)

Tout au long du parcours, vous découvrirez les cascades de Combefroide et du Casset, situées sur le versant adret de la vallée. L'itinéraire offre également une jolie vue sur l'est et l'ouest de la vallée de la Sèveraisse, au niveau du hameau du Casset. Depuis le hameau du Rif du Sap, en aval, un beau profil en auge de la vallée témoigne du creusement par les glaciers du quaternaire.

Crédit photo : Dominique Vincent - PNE



## 🍊 Un parcours plein d'histoire (AF)

Le pont du Casset est le dernier pont ancien à ne pas avoir été emporté par les crues de la Sèveraisse. En rive droite de ce magnifique ouvrage dit « romain », le hameau du Casset doit son nom à la grande casse qui le cerne. Ce village, ainsi que celui du Bourg, fut recouvert partiellement par un éboulement. En ce qui concerne le Rif du Sap, c'est une avalanche qui emporta les maisons du haut du hameau en 1944. Quant au hameau du Clot, inondé en 1928, il fut abandonné totalement en 1934 lorsqu'un incendie détruisit la quasi totalité des habitations.

Crédit photo : Jean-Claude Catelan (collection)



## Toponymie du Valgaudemar (AG)

Valgaudemar ! Ce nom sonore aux syllabes de bronze résonne dans nos oreilles. D'aucuns ont pu prétendre que cela évoquait la vallée de Marie ; Gaude Maria : « réjouis-toi Marie ». Mieux vaut penser que cela se rapporte à Gaudemar, nom qui fut porté entre autres par le dernier roi des Burgondes (524), peuplade germanique qui a envahi ces régions en 406... Dans les textes, on lit Vallis Gaudemarii dès 1284. La part de la poésie, des légendes et de l'imagination faussent bien souvent la recherche de l'origine des noms...


Crédit photo : Olivier Warluzelle - PNE



## Habitat traditionnel (AH)

Quelques vieilles demeures typiques du Valgaudemar sont à remarquer dans les hameaux du Casset, du Bourg et du Rif du Sap. Quelques toits de chaume, tounes (entrée voûtée des habitations), dallages de pierre, ... sont de beaux exemples d'architecture qui mériteraient d'être conservés. Moins chère et demandant moins d'entretien, la tôle a progressivement remplacé le chaume sur les toitures.

Crédit photo : Stephan D'houwte - PNE



## Aigle royal (AI)

Entre La Chapelle et Le Clot, il n'est pas rare d'observer l'aigle royal en vol au niveau des pentes ensoleillées. Ce majestueux rapace au plumage sombre avec, pour certains individus, de belles cocardes blanches sous les ailes, côtoie le circaète Jean-le-Blanc en été, plus petit et très clair, ainsi que le vautour fauve, plus grand mais à la queue courte et souvent en groupe. Rien de surprenant à cela car les pentes d'adrets offrent à ces oiseaux des ascendances thermiques qui leurs permettent de voler haut et loin.

Crédit photo : Robert Chevalier - PNE



## Toune (AJ)

Spécificité architecturale du Champsaur-Valgaudemar, la toune est ce porche voûté en berceau situé sur la façade principale de l'habitation. Elle abrite l'entrée du logis et de l'écurie et permet parfois de stocker des matériaux au sec, tel le bois. La toune était très souvent enduite de blanc afin de réfléchir la chaleur du soleil. Les habitants s'y installaient afin d'effectuer de petits travaux de broderie, de reprisage, etc.

Crédit photo : Yves Baret - PNE

---



## Via clause (AK)

A certains endroits du parcours, vous cheminerez entre deux murets de pierre. Ces « via clause » ont été construites pour empêcher les bêtes domestiques montant en alpage de piétiner et manger l'herbe des prairies qui leur est réservée pour l'hiver. La plus remarquable de ces « via clause » se situe à la sortie de l'ancien hameau du Clot. Elle a été restaurée par le Parc national des Ecrins.

Crédit photo : Dominique Vincent - PNE

---



## Refuge du Clot Xavier Blanc (AL)

Curieuse idée que ce refuge construit sous la route montant au Gioberney, à "seulement" 1397 m d'altitude ! C'est qu'il était là il y a plus d'un siècle, bien avant que la route fut construite ! En effet, ce bâtiment simple et robuste appartenait à la *Valgodemar Mining Company* qui exploitait ce secteur au sous-sol riche en cuivre et en plomb argentifère. Quand l'exploitation prit fin, le CAF racheta l'édifice et lui donna le nom de Xavier Blanc en reconnaissance d'un des membres fondateurs du CAF, sénateur des Hautes-Alpes.

Crédit photo : Dominique Vincent - PNE





## Les oiseaux d'altitude (AM)

L'automne est la saison des migrations. La montagne, trop rude en hiver, se vide de ses habitants. Certains optent pour une migration altitudinale pour se retrouver plus bas, dans les vallées ou sur le littoral, comme l'accenteur alpin, le rouge-queue, le sizerin flammé ou la linotte mélodieuse. D'autres partent pour un long voyage vers les pays chauds. Le Sahara offrira alors sa clémence hivernale au monticole de roche, tarier des prés et traquet motteux. La fauvette babillarde choisira l'orient. En été, tout ce joli monde se retrouve en montagne. Il y trouve un milieu-refuge dont la diversité de la végétation et des invertébrés est encore préservée. Les alpages apparaissent alors favorables à la reproduction de toutes ces espèces qui sont nettement en déclin et méritent d'être protégées.

Crédit photo : Damien Combrisson - PNE



## La marmotte (AN)

Un sifflement aigu retentit dans l'alpage; c'est le cri de la marmotte sentinelle qui prévient ses comparses de la présence d'un danger imminent venant des airs. Gare aux étourdies qui prendraient cet avertissement à la légère; l'aigle royal l'emportera dans ses serres pour servir de repas à son rejeton. Naturellement présentes sur les pelouse alpines, les colonies de marmottes vivent en famille avec leurs jeunes jusqu'à leur troisième année. Ronger et creuser sont leur passe temps favoris entre deux jeux de roulades dans les pentes. Sans oublier la sieste sur un rocher bien chaud et une grande période d'hibernation entre octobre et mars.

Crédit photo : Mireille Coulon - PNE



## Géologie impressionniste (AO)

De la chabournéite, minéral endémique du Valgaudemar, aux roches cristallines formées de gneiss du Sirac, de la dépression de Vallonpièrre formée de roches sédimentaires au spectacle joué par le schiste et la cargneule du Col des chevrettes, cette boucle vous transporte dans l'histoire. Les plis et les couleurs se peignent devant vous comme un tableau d'impressionnistes.

Crédit photo : Bernard Guidoni - PNE



## Bouquetins (AP)

L'espèce qui avait totalement disparu de l'arc alpin français, doit sa survie à nos voisins italiens, les rois de Savoie. Jusqu'au milieu du XV<sup>ème</sup> siècle il était encore bien présent mais peu farouche il était chassé et pour sa viande. Par ailleurs, la médecine de l'époque, chargée de superstitions, contribua fortement à son déclin passé : ses cornes broyées en poudre servaient de remède contre l'impuissance et l'os cruciforme situé au niveau du cœur était utilisé comme talisman contre la mort subite.

Réintroduit avec succès en Vanoise en 1960, il le fut aussi dans la vallée de Champoléon, il y a plus de 20 ans.

Crédit photo : Jean-Philippe Telmon - PNE



## Le refuge de Vallonpierre (AQ)

Un petit lac, une belle prairie d'alpage, le Sirac bienveillant... Tel est le décor magique qui inspira, en 1942, la construction d'un refuge situé à 2270 m. Mais, victime de son succès, il fut décidé en 2000 d'en construire un second, plus grand.

Proposant 37 places au lieu de 22, ce nouveau bâtiment est le premier refuge contemporain à avoir été construit, non avec des matériaux importés, mais avec les pierres extraites du site. Il tire sa simplicité et ses pignons en "pas de moineau" du "petit refuge" qui fut gardé comme hébergement pour un aide gardien.

Crédit photo : Dominique Vincent - PNE



## Le Sirac (AR)

Au sud du massif des Écrins, le Sirac est le dernier grand sommet avec ses 3441 m. Il se dresse fièrement tout au fond de la vallée de la Séveraisse. Régulièrement au cours de cette randonnée, vos yeux se lèveront enchantés pour saluer ce Seigneur et sa couronne. Vous passerez à ses pieds et serez surplombés par ses glaciers suspendus. Magique !

Crédit photo : Mireille Coulon - PNE



## Crave à bec rouge (AS)

Le crave à bec rouge est un oiseau surprenant à bien des égards. Il vit près des falaises et joue avec les nuages, brisant le silence d'un cri bref, strident, presque métallique. Sollicités par l'écho venu des parois, ses comparses lui répondent. La démarche assurée et le pas cadencé, le crave à bec rouge arpente méticuleusement l'alpage en petit groupe pour y trouver vermisseaux et criquets du pâturage. Excepté quelques courtes incartades saisonnières liées à la nourriture disponible, le crave est sédentaire.


Crédit photo : Damien Combrisson - PNE



## Refuge du Pré de la Chaumette (AT)

La cabane pastorale de Champoléon est construite pour les éleveurs de la vallée en 1921. C'est en 1972 que la cabane est restaurée pour la première fois. Deux ans plus tard, le Club alpin français (CAF) en prend la gestion afin d'assurer l'abri aux randonneurs toujours plus nombreux du GR54. Devenu trop exigu, le refuge est reconstruit en 1979 sur les ruines d'un vieux hameau et devient le Pré de la Chaumette. Les pierres de parement ont été taillées sur le site même de Champoléon. Les imposantes lauzes du toit soulignent un effort d'intégration dans le paysage. Aujourd'hui encore les troupeaux d'ovins sont "amontagnés" à la fin juin et visités une fois par semaine.

Crédit photo : Marc Corail - PNE



## Cincle plongeur (AU)

Le cincle plongeur est facile à observer à condition d'être discret. Il vit le long des rivières et des torrents de montagne. Petit oiseau roux et gris, à la queue courte, il a le bec effilé, une tache blanche du menton à la poitrine. Cet étonnant passereau a la particularité de marcher au fond de l'eau à contre-courant, en quête de nourriture. Il s'aplatit et s'agrippe au fond avec ses doigts, ouvre ces yeux, protégés des flots par une fine membrane et repère alors : vers, larves, petits crustacés et poissons.

Crédit photo : Robert Chevalier - PNE



## Chamois (AV)

Animal emblématique des Alpes, le chamois ou « chèvre des rochers » porte de courtes cornes noires et crochues. Comme le bouquetin, il est plus facilement observable avec des jumelles. Les chèvres et éterlous (jeunes mâles d'un an) aiment à constituer de grandes hardes ; a contrario, les boucs restent plutôt isolés pour ne rejoindre les femelles qu'à la saison des amours. L'hiver, les chamois aspirent à beaucoup de tranquillité car ils vont survivre en économisant leurs réserves de graisse.

Crédit photo : Albert Christophe - PNE

---



## Hirondelle de rochers (AW)

L'hirondelle de rochers est habillée d'un plumage aux tons beiges guère contrastés. Elle est capable de véritables prouesses en vol, une qualité indispensable pour capturer la multitude d'insectes dont elle se nourrit. Au printemps, une fois une barre rocheuse sûre repérée, l'hirondelle des rochers transporte sans relâche, avec son bec, boue et brins de végétaux. A l'aide de cet unique outil, elle fixe solidement chaque élément de l'édifice à la roche grâce à un savant mélange de salive et d'eau.

Crédit photo : Mireille Coulon - PNE

---



## Erable champêtre (AX)

« Champêtre » suggère parcelles cultivées et champs fleuris, pistes et chemins ombragés, travail pour les uns et promenade pour les autres. C'est un petit arbre touffu avec des feuilles à cinq lobes arrondis et des samares dont les ailes indiquent des directions opposées. L'érable champêtre n'est pas exigeant sur l'humidité du sol, il supporte le froid et la sécheresse. En conditions difficiles, ce n'est qu'un petit arbre qui développe fréquemment des arêtes liégeuses sur ses rameaux mais, dans un sol riche, il peut atteindre une vingtaine de mètres. C'est également une excellente plante mellifère qui peut être valorisée par la proximité d'un rucher.

Crédit photo : PNE - Nicollet Bernard

---



## ✿ Peuplier tremble (AY)

La feuille du tremble, arrondie, à la frange sinueuse, est arrimée à un long pétiole fortement aplati qui la rend sensible au moindre souffle : un cliquetis de feuilles est bien audible par temps calme. Le tronc, élancé, a la peau lisse d'un beau gris-vert. Avec l'âge, l'écorce au pied s'épaissit, se crevasse et s'assombrit. Les trembles sont filles ou garçons. Les chatons pendants, bruns pour les mâles, verts pour les femelles, précèdent la pousse des feuilles. Le tremble gagne tous les espaces non travaillés, pâturés ou fauchés, laissés à l'abandon. Sa propagation est rapide par sa capacité à se multiplier par voie souterraine en drageons nombreux et intrépides.

Crédit photo : PNE - Corail Marc



## ✿ Noisetier (AZ)

Cet arbuste buissonnant, de 3 à 5 m de haut, aussi appelé coudrier, prospère dans les taillis, haies et friches de plaines et de basses montagnes. Représentant la fécondité, la noisette, enfermée dans sa coque parée d'une enveloppe campanulée et herbacée, est également le symbole de la patience. En effet, neuf mois s'écouleront de la fleur très précoce au fruit automnal. Les minuscules fleurs mâles, regroupées en chatons pendants très visibles en fin d'hiver, et les fleurs femelles, serrées en un petit bourgeon brun coiffé d'une élégante houpette rouge, se retrouvent sur la même branche.

Crédit photo : PNE - Nicollet Bernard



## ✿ Pommier sauvage (BA)

Présent à la fois un peu partout et un peu nulle part, le pommier sauvage n'est ni exigeant ni conquérant. Haut de 8 à 10 m, l'arbre à l'écorce gris clair et à la cime arrondie est parfois épineux. À la différence du pommier domestique, ses feuilles, plus petites et plus rondes, deviennent parfaitement glabres dessus et dessous en fin de saison. Ses fleurs roses éclosent au printemps et donnent à l'automne des petits fruits vert-jaune, plus rarement rouges, d'une saveur très acidulée.

Crédit photo : PNE - Nicollet Bernard



## ✿ Frêne commun (BB)

Le frêne commun apprécie les endroits frais et ombragés. Il pousse fréquemment le long des cours d'eau. Mais en montagne, il est par excellence l'arbre des bocages. Pour certains, son nom viendrait du grec phraxis, qui signifie haie. Ici, dans le vallon du Tourond il colonise les pentes les moins entretenues. Ses rameaux opposés se terminent par de gros bourgeons très noirs. Ses fleurs apparaissent avant ses feuilles et donneront des samares, tourbillonnantes à l'automne.

Crédit photo : PNE - Nicollet Jean Pierre



## ✿ Alisier blanc (BC)

L'alouchier (autre nom de l'alisier blanc) peut atteindre une vingtaine de mètres. Bien adapté au climat montagnard, il supporte la sécheresse et les grands écarts de température. Dans toutes les montagnes françaises, vous le trouverez jusqu'aux abords de l'étage subalpin, aussi bien dans les pierriers que dans les clairières. Ses feuilles présentent un fort contraste de texture et de couleur entre les deux faces : tandis que le dessus est vert foncé, lisse et luisant, le dessous est couvert d'une pilosité très dense et très courte, couleur de neige, d'où son nom d'alisier blanc. Ses feuilles sont souvent découpées vers leur extrémité.

Crédit photo : PNE - Nicollet Bernard



## ✿ Merisier (BD)

Nous voici entre ombre et lumière face au merisier, un bel arbre, très commun chez nous, dont le fût bien droit peut atteindre 20 à 25 m de hauteur. Il est aussi appelé cerisier des oiseaux à cause du succès qu'ont ses petits fruits rouges et sucrés auprès de la gent ailée. Il se plaît partout où il peut enfoncer ses racines dans des sols profonds à bonne rétention d'eau, surtout en lisière de forêt et dans les haies. Ses grandes feuilles ovales et dentées arborent des couleurs éclatantes au printemps, passant du bronze au vert foncé, et se teintent à l'automne de jaune puis de rouge. Son écorce à l'aspect satiné est à observer de près : on y découvre de fines bandes rouges horizontales qui laissent deviner un bois précieux, encore très utilisé par les luthiers, les ébénistes et les tourneurs lorsqu'il pousse dans des conditions favorables.

Crédit photo : PNE - Albert Christophe



## ✿ Mélèze d'Europe (BE)

Doté d'une très riche palette de couleurs, changeante au cours des saisons, le mélèze a été désigné comme l'arbre de lumière. Dès le printemps, teinté de vert tendre, il se laisse caresser tant ses aiguilles sont douces. Ses rameaux se parent de chatons femelles couleur groseille et de chatons mâles d'un jaune discret. Nuancier de l'automne, il émerveille par la richesse de ses ors, mais l'hiver venu, privé de ses aiguilles, il prend un aspect mort et desséché. Le mélèze, au bois rouge-brun et à la résine ambrée abondante, unique conifère au feuillage caduc, grimpe à l'assaut des cimes.

Crédit photo : PNE - Combrisson Damien



## 🇧🇫 Le bouquetin en été (BF)

Les mâles forment des groupes et explorent le massif en quête de nouveaux territoires. Au début de l'été, les étagnes (femelles) mettent bas un cabri dans les vires herbeuses et rocheuses du massif. Par la suite, elles se regroupent en nurseries dans les hauts versants.

Crédit photo : PNE - Papet Rodolphe



## 🇧🇬 Le bouquetin en automne (BG)

Les premières neiges d'automne ramènent lentement les bouquetins, surnommés "les boucs des pierres", vers les zones d'hivernage, généralement les grands versants rocheux exposés au Sud. Le pelage varie de beige à chocolat en fonction des saisons et du sexe. Mâle et femelle portent tous deux des cornes ornées d'anneaux qui poussent durant toute leur vie.


Crédit photo : PNE - Chevalier Robert



## Le bouquetin en hiver (BH)

En hiver, la femelle et le mâle se retrouvent pour le rut annuel qui assure la pérennité de l'espèce. Les barres et les vires escarpées accueillent alors les hardes. L'herbe sèche étant moins nourrissante qu'au printemps, le bouquetin passe donc plus de temps à se nourrir. Il peut perdre un tiers de son poids en hiver et ne survit que grâce aux réserves accumulées pendant l'été. Il passe autant de temps à se déplacer qu'en été mais en consacre plus pour son alimentation, au détriment du repos.

Crédit photo : PNE - Chevallier Robert



## Le bouquetin au printemps (BI)

Au printemps, l'herbe nouvelle ramène les bouquetins sur les alpages les plus bas et les prairies en fond de vallées, proche des zones d'hivernage. Les hardes de mâles se recomposent et joutent pour s'assurer un rang social. C'est à cette saison, qu'il est le plus facile de l'apercevoir. Afin de ne pas les déranger, éloignez-vous des bouquetins dès que ces derniers lèvent la tête pour vous observer. Ce comportement nous permet de comprendre que l'animal est dérangé par notre présence.

Crédit photo : PNE - Rodolphe Papet



## Le bouquetin, une espèce rescapée (BJ)

Face à un danger, le bouquetin ne s'enfuit pas : il se réfugie dans une paroi rocheuse où il se croit à l'abri. Cette stratégie lui a permis pendant des millénaires d'échapper aux prédateurs terrestres. Mais elle s'est révélée inefficace face à l'homme après l'invention de l'arbalète et du fusil. Résultat, le bouquetin a failli disparaître au XIXe siècle. L'espèce ne doit sa survie qu'à la protection mise en œuvre par l'Italie en créant une réserve royale dans ce qui allait devenir plus tard le Parc national du Grand Paradis, qui hébergeait la dernière population de bouquetins des Alpes.

Crédit photo : PNE - Dequest Pierre-Emmanuel





## ✿ Sorbier des oiseleurs (BK)

Les feuilles pennées à folioles dentelées du sorbier des oiseleurs ondulent doucement dans la brise et jouent avec les rayons de soleil dans ce bois clair aux essences mélangées. Les corymbes de baies rouge vif ajoutent une touche de couleur à cette ambiance automnale fraîche et reposante. Cet arbre qui peut atteindre 20 m de haut est assez commun dans toute l'Europe, de la Sicile au cercle polaire. Dans les Ecrins, le sorbier des oiseleurs s'épanouit particulièrement bien dans les ubacs. Dans les Alpes du Sud, cette espèce peut être confondue avec le sorbier domestique, plus thermophile, aux bourgeons glabres et visqueux et aux fruits brunâtres, massifs et en formes de poires.

Crédit photo : PNE - Nicollet Bernard



## 🐄 Un espace de stockage (BL)

Jusqu'au début du siècle dernier, gens et bêtes de la vallée venaient s'amontagner au village du Tourond pour l'été. Les ovins broutaient l'herbe fraîche des pâturages jusqu'aux névés. Autour du refuge, les anciens clapiers reflètent la mémoire d'un passé agricole intense. Certains amoncellements de pierre délimitaient les parcelles de fauches afin de les protéger des brebis. Le chalet était réservé au stockage du foin récolté aux abords des chalets.

Crédit photo : PNE - Jean Pierre Nicollet



## 🐐 Réintroduction du bouquetin (BM)

A la fin du XIXe siècle, le bouquetin a été sauvé in extremis de la disparition. Dans le massif des Écrins, quatre réintroductions ont eu lieu ; la première en 1959 dans le Combeynot. En 1977, une réintroduction dans l'Embrunais, mal préparée, a échoué, a contrario de celle de 1989-1990 dans le Valbonnais. En 1994 et 1995, une trentaine d'individus prélevés dans le Parc national de la Vanoise a été réintroduite dans la vallée de Champoléon. Depuis, les trois foyers de populations se sont installés et investissent progressivement les vallées du massif.

Crédit photo : PNE - Marc Corail



## ✿ Erable sycomore (BN)

Espèce montagnarde à l'enracinement profond, l'érable sycomore accompagne volontiers hêtres et sapins à l'assaut des sommets. En versant nord, il forme, avec l'orme de montagne et le tilleul à grandes feuilles, l'érablaie sur éboulis. Ce grand arbre, qui peut atteindre 30 m de haut, ressemble un peu au platane par son écorce et la découpe de ses feuilles aux cinq lobes pointus. Mais il s'en reconnaît aisément par sa ramification opposée et par la forme singulière de ses fruits, les samares. Au printemps, son feuillage précoce le distingue des autres arbres encore dans la torpeur de l'hiver.

Crédit photo : PNE - Nicollet Bernard



## 👤 Suivi du bouquetin (BO)

En 2013, une importante [opération de capture pour marquer et équiper des bouquetins de collier GPS](#) est mise en place dans le Champsaur, le Valbonnais et l'Oisans. D'une durée de vie d'environ 3 ans, ces colliers GPS permettent plusieurs enregistrements de localisation par jour et une transmission quotidienne des données par système satellite.



La collecte de ces données va permettre de mieux connaître les déplacements des animaux et de réaliser un point sanitaire sur les populations réintroduites dans le parc national.

Crédit photo : PNE - Durix Sylvie

## 🍊 Un lieu de résistance (BP)

Durant la dernière guerre, les vallons de Méollion et du Tourond abritent un maquis très actif. Le 13 Novembre 1943, les Allemands attaquent la résistance locale, incendiant le refuge et d'autres hameaux aux alentours. Quatre ans plus tard, les deux chalets sont reconstruits grâce aux indemnités de guerre. Un des chalets est emporté par une avalanche. Puis en 1987, la commune finance de gros travaux. Depuis, le refuge du Tourond accueille les randonneurs à la journée ou pour de court séjour.

---

## Cascade de la Pisse (BQ)

Du refuge du Tourond, la cascade de la Pisse se laisse apercevoir au fond de la vallée. Comme la plupart des cours d'eau d'ici, elle a profité d'une faiblesse dans la roche pour s'installer.



## Le Vieux Chaillol (BR)

Très visible du Champsaur et au-delà de Gap, le Vieux Chaillol est constitué comme le massif des Ecrins de roches granitiques issues du socle de l'ère primaire qui ont surgi rapidement il y a environ 5 millions d'années. Mais les roches du Vieux Chaillol ont subi une recristallisation particulière et se sont transformées en conglomérats et schistes métamorphiques.

Crédit photo : Mireille Coulon - PNE



## Toponymie du "Champsaur" (BS)

Le nom "Champsaur" connaît une douzaine d'origines. L'étymologie la moins vraisemblable est évidemment la plus jolie est celle de « champ d'or » car Napoléon se serait écrié en découvrant le pays « quel beau champ d'or ! ». On trouve aussi le "champ des lézards" (sauros en grec signifie « lézard ») ou le "champ des Sarrasins" (campus sauracenorum) à cause des nombreuses invasions de ces derniers. Mais l'étymologie la plus probable viendrait de "campus saurus", le champ ou la campagne de Saurus, nom du propriétaire de l'époque.

Crédit photo : IGN



## Canal de Mal Cros (BT)

Bien que l'installation d'un système d'irrigation s'impose pour le Champsaur dès l'été 1819, après une sécheresse particulièrement dévastatrice, les travaux de construction d'un canal ne commencent qu'en 1871. Partant du glacier de Mal Cros à 2750 m d'altitude, il est construit en pierre sèche et bois de mélèze à partir du col de la Pisse. L'arrosage des cultures était réalisé au niveau du bassin de répartition des eaux par un système d'écluses. Achevé 1878, le canal ne va fonctionner que 27 ans en raison des travaux d'entretien qui se révèlent trop onéreux.

Crédit photo : Gabriel Gonsolin - PNE



## Architecture du Champsaur (BU)

Les paysages d'aujourd'hui et les maisons ne sont pas le fruit du hasard. Ils portent la trace de l'homme qui, moins animé du souci de faire de belles choses que d'une volonté fonctionnelle rigoureuse, a trouvé les meilleures relations qu'il convenait d'avoir avec son pays. Dans la partie nord-sud de la vallée du Drac, région ventée par la bise souvent froide, on connaissait le bocage et les bâtiments sont très serrés, avec un mur pratiquement aveugle au Nord. Sur les balcons de l'est comme à St-Michel-de-Chaillol ou St-Julien-en-Champsaur, on recherche le soleil : la façade présente souvent un vaste porche.

Crédit photo : Marc Corail - PNE

---



## Bocage (BV)

Le bocage, un paysage assez commun en France avant guerre mais qui a conservé ici, à plus de mille mètres d'altitude, une belle diversité. Un maillage de haies de culture, de prés et de bois qui se révèle très favorable à une multitude d'oiseaux. Parmi eux nombre de passereaux communs (pie grièches, tariers, bruants, cailles, torcols...) dont les effectifs en France déclinent parfois d'une manière inquiétante. La richesse n'est donc pas faite que de raretés !

Crédit photo : PNE

---



## Richesse ornithologique (BW)

Trente années d'inventaires attentifs ont permis de recenser 220 espèces d'oiseaux dans la vallée. Une richesse exceptionnelle qui tient tant à la variété des paysages (entre bocage, zones humides, forêts et haute montagne) qu'à la situation charnière du Champsaur : plus tout à fait nord-alpin, déjà bien ouvert sur le sud par les seuils de Manse et de Bayard, propice aux échanges et donc aux migrateurs tels aigrettes, sarcelles, kobez ou gobemouches ...

Crédit photo : Damien Combrisson - PNE

---



## ✿ Prairies de fauche (BX)

Lorsqu'elles n'ont pas été bouleversées par les techniques récentes de fertilisation et d'ensilage, elles abritent encore régulièrement une cinquantaine d'espèces végétales. Les plus emblématiques tels le narcisse des poètes, le salsifis des Alpes, la sauge des prés, le sainfoin, le trolle d'Europe rythment tour à tour les paysages de leurs variations colorées.

Crédit photo : PNE