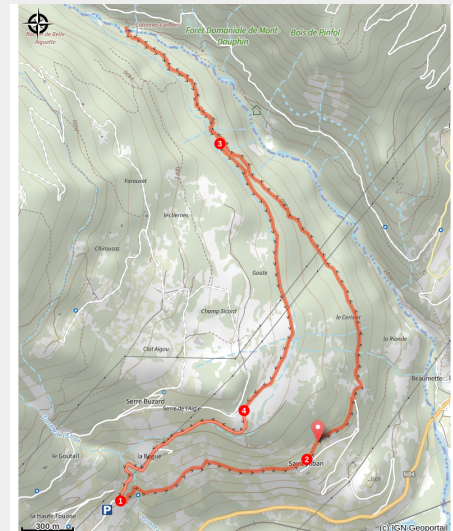


Boucle de Saint-Alban

Embrunais - Châteauroux-les-Alpes



La vallée de la Durance (florimont.tilliere)



Une randonnée accessible qui offre une vue dégagée sur la vallée de la Durance.

Des passages exposés au vide en font une randonnée peu recommandable avec des enfants.

Après l'ancien « chemin du facteur » qui surplombe la Durance alors qu'elle se fraye un passage dans un rétrécissement de la vallée, une partie boisée et ombragée ramène à un point de vue panoramique sur la vallée de la Durance qui s'élargit sur l'Embrunais. Ce long défilé se prête particulièrement à une lecture de paysage et à la réalisation de belles photos.

Infos pratiques

Pratique : A pied

Durée : 2 h 30

Longueur : 8.9 km

Dénivelé positif : 253 m

Difficulté : Facile

Type : Boucle

Accessibilité : Famille

Itinéraire

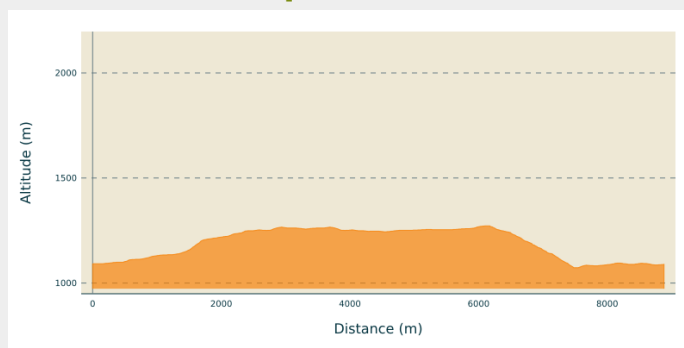
Départ : Saint Alban, Châteauroux les Alpes

Arrivée : Les Chamousses, Châteauroux les Alpes

Balisage : — PR

Communes : 1. Châteauroux-les-Alpes
2. Saint-Clément-sur-Durance

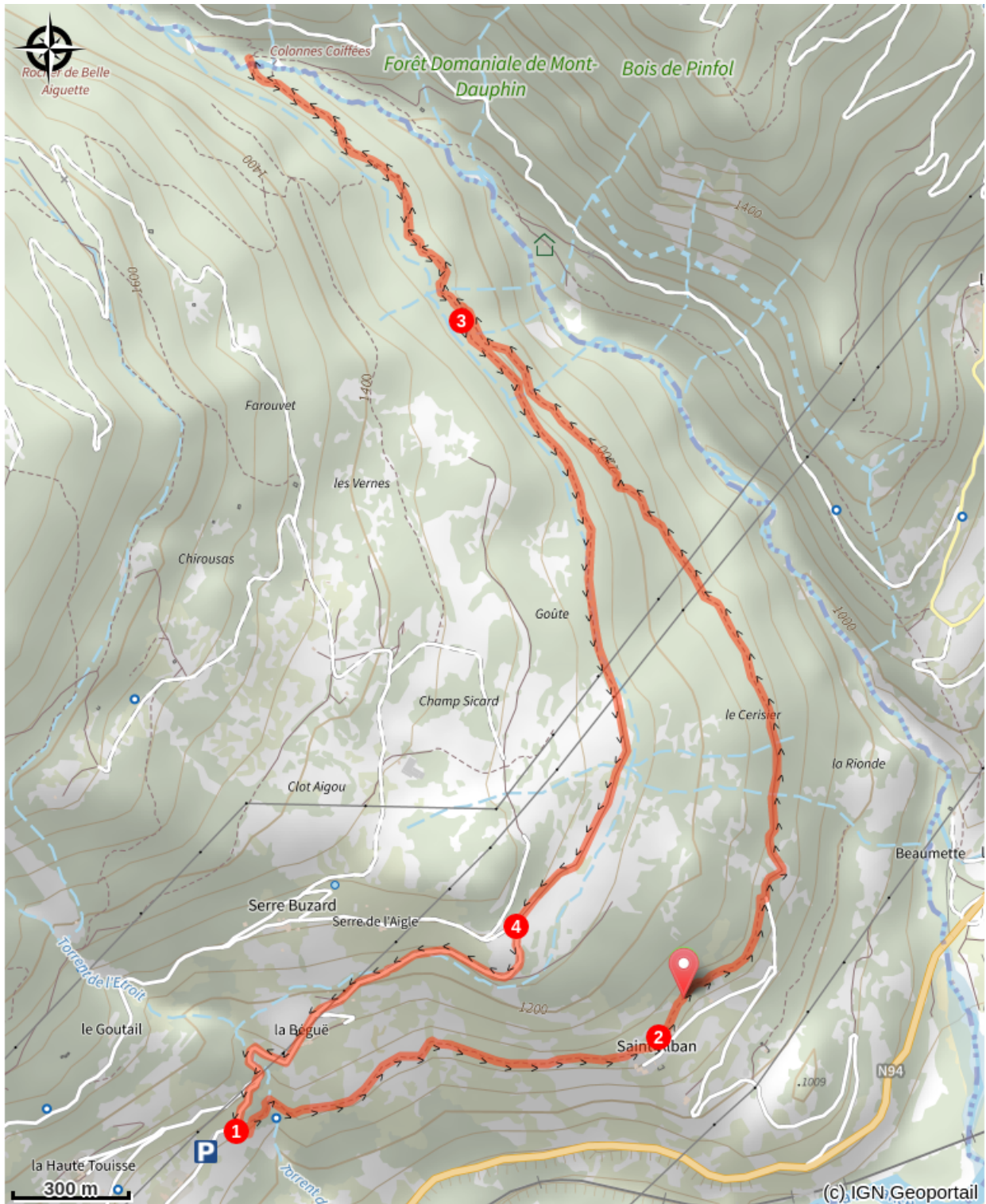
Profil altimétrique



Altitude min 1074 m Altitude max 1273 m

1. Monter sur la piste et prendre à droite vers St Alban par le chemin du facteur
2. En arrivant au hameau de St Alban, rester sur le sentier enherbé en direction du torrent du Couleau. Balisage jaune. Traverser à gué un petit torrent. Prendre à droite à l'intersection dans les pins puis à gauche une fois parvenu à un large sentier. Après plusieurs dizaines de mètres, poursuivre tout droit à l'intersection.
3. A l'intersection suivante, possibilité d'aller au torrent en aller-retour : pour cela, suivre le torrent du Couleau malgré la croix jaune. Prendre à droite peu avant le torrent. Faire demi tour une fois au torrent. Sinon, suivre la croix du Serre sur la boucle de Saint Alban. Suivre le sentier le long du canal en forêt puis à travers les prairies.
4. Au panneau de la croix du serre de l'Aigle, prendre à gauche direction la Béguë puis tout droit à l'intersection suivante. Descendre la route puis prendre à gauche sur le large chemin jusqu'au parking.

Sur votre chemin...



Toutes les infos pratiques

⚠ Recommandations

«La première partie de l'itinéraire emprunte l'ancien chemin du facteur, un sentier relativement étroit à flanc en surplomb de la vallée, très praticable mais potentiellement impressionnant pour les personnes sujettes au vertige. Pour ces mêmes raisons, cette randonnée n'est pas recommandable avec des enfants».

Comment venir ?

Accès routier

Depuis Châteauroux les Alpes (D994h), monter en direction de St Marcellin. A la sortie du hameau de Fontfourane, suivre Les Chamousses » à droite.

Parking conseillé

à la sortie du hameau des Chamousses, sur la gauche au début de la piste.

Accessibilité

Famille

i Lieux de renseignement

Bureau d'information Touristique de Châteauroux-Les-Alpes

Place de l'église, 05380 Châteauroux-Les-Alpes

chateauroux.les.alpes05@gmail.com

Tel : 04 92 43 23 31

<https://www.serreponcon-tourisme.com/>



Source



Serre-Ponçon

<https://www.serreponcon.com>