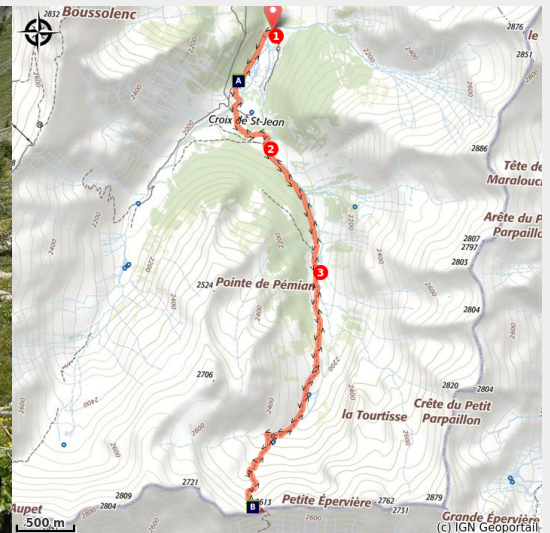


# Col des Orres

Les Orres



Les alpages sous le col (florimont.tilliere)



*Remontez le torrent du Grand Vallon jusqu'au col des Orres dans un décor enchanteur aux airs de bout du monde.*

Cette vallée isolée dévoile une myriade de couleurs tandis que le bruissement de l'eau vous accompagne au cours de votre cheminement vers le col. De là, le paysage s'ouvre soudain et perd son charme discret pour gagner en majestuosité. La vallée de l'Ubaye et la cité de Barcelonnette apparaissent alors, comme surgies de nulle part.

## Infos pratiques

Pratique : A pied

Durée : 5 h

Longueur : 11.0 km

Dénivelé positif : 732 m

Difficulté : Moyen

Type : Aller-retour

Thèmes : Faune, Flore

Accessibilité : Famille

# Itinéraire

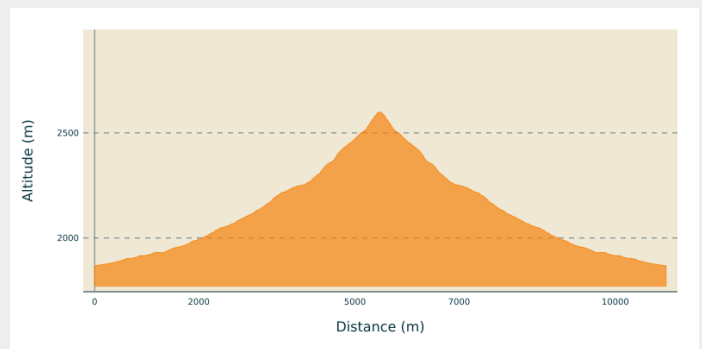
**Départ** : les Tomples, Les Orres

**Arrivée** : Les Tomples, Les Orres

**Balisage** : — PR

**Communes** : 1. Les Orres

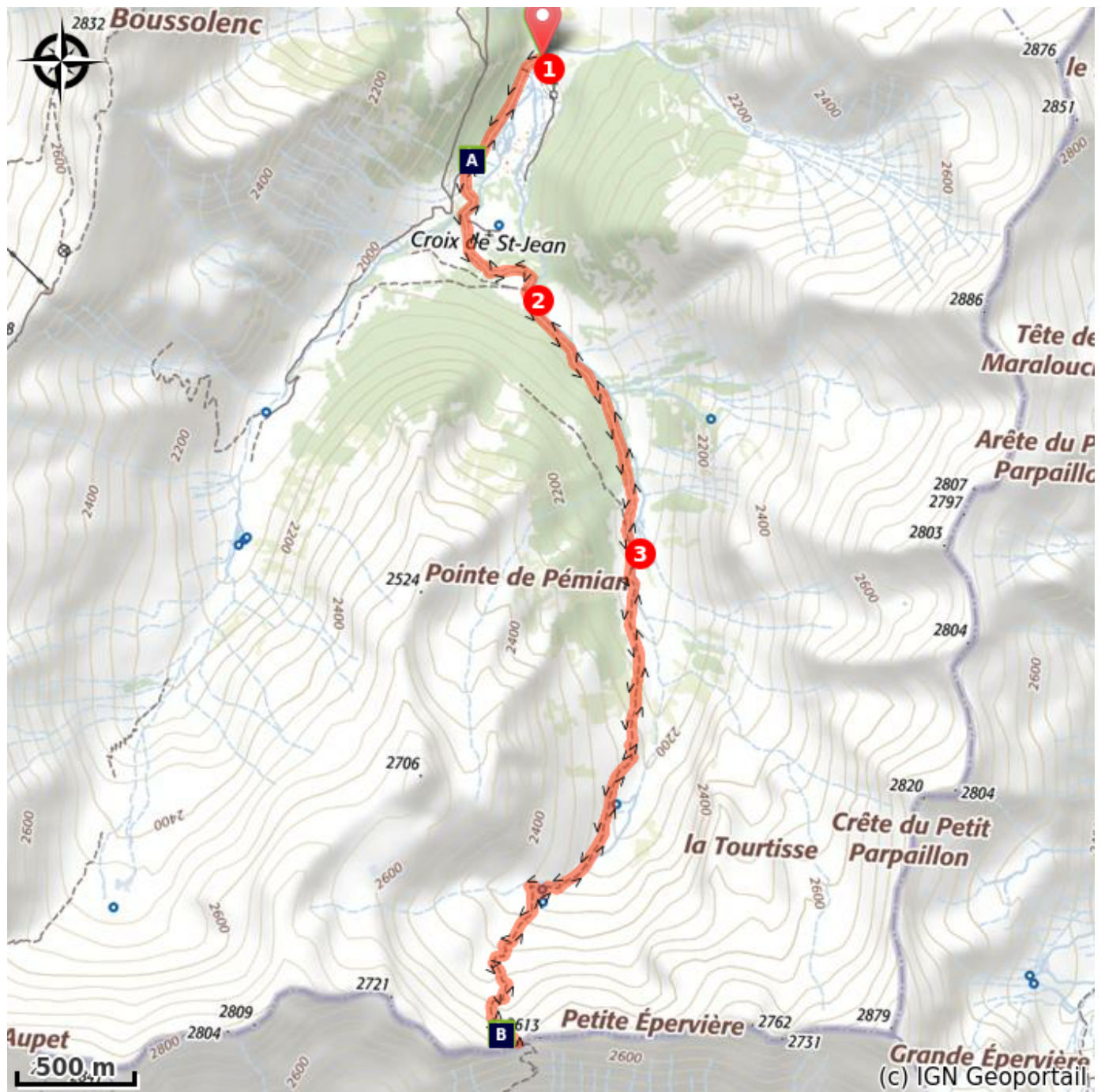
## Profil altimétrique



Altitude min 1868 m Altitude max 2598 m

1. Suivre la piste en empruntant le pont qui enjambe la rivière. L'itinéraire est balisé avec un marquage jaune. A hauteur du panneau *le Pré l'Ansouré*, prendre à gauche en direction du col des Orres.
2. Passer devant la cabane de la Rama puis poursuivre en surplomb de la rivière. Prendre ensuite un petit chemin à gauche à hauteur de la cabane du Grand vallon et traverser le torrent. Longer la rivière sur 100 m environ puis traverser à nouveau le torrent sur une passerelle en bois 50m après la cabane.
3. Suivre alors le sentier sur la rive droite puis traverser encore le torrent sous une cascade à plusieurs étages dans les alpages. Une sente étroite, toujours balisée par du marquage jaune et par des cairns conduit enfin jusqu'au sommet. Il faut seulement veiller à ne pas manquer un virage sur la gauche dans une partie enherbée.

# Sur votre chemin...



 La marmotte (A)

 l'Aigle royal (B)

# Toutes les infos pratiques

## **⚠** Recommandations

La piste menant aux Tomples est assez longue et parfois raviné. Il est préférable de ne pas s'y rendre avec une voiture très basse.

## Comment venir ?

### Accès routier

Depuis Embrun, suivre la D40 en direction de la station des Orres. Une fois parvenu au hameau des Ribes, tourner à gauche pour emprunter la Route du Grand Vallon pendant 7km. Il s'agit d'une piste carrossable à emprunter avec prudence.

### Parking conseillé

Les Tomples

## Accessibilité

---

Famille

## **i** Lieux de renseignement

### Office de Tourisme des Orres

1 place des étoiles, 05200 Les Orres

ot.acceuil@lesorres.com

Tel : 0492440161

<https://www.lesorres.com/>



## Source



Serre-Ponçon

<https://www.serreponcon.com>

# Sur votre chemin...

---



## La marmotte (A)

Un sifflement aigu retentit dans l'alpage; c'est le cri de la marmotte sentinelle qui prévient ses comparses de la présence d'un danger imminent venant des airs. Gare aux étourdies qui prendraient cet avertissement à la légère; l'aigle royal l'emportera dans ses serres pour servir de repas à son rejeton. Naturellement présentes sur les pelouse alpines, les colonies de marmottes vivent en famille avec leurs jeunes jusqu'à leur troisième année. Ronger et creuser sont leur passe temps favoris entre deux jeux de roulades dans les pentes. Sans oublier la sieste sur un rocher bien chaud et une grande période d'hibernation entre octobre et mars.

Crédit photo : florimont.tilliere

---

## L'Aigle royal (B)

Roi incontesté des airs, il tournoie près des versants ensoleillés pour prendre de l'altitude, à la recherche d'une proie. Le vallon du Fournel est le territoire d'un couple d'aigles royaux qu'il n'est pas rare d'observer aux heures chaudes de la journée. Certaines années, le couple ne se donne pas la peine de bâtir une aire et d'y pondre un œuf, préférant voler librement. Et puis un jour, la femelle pond deux œufs, compensant leur manquement à la loi de la survie de l'espèce. Et voilà deux jeunes aigles qui prennent leur envol à la fin de l'été, arborant du blanc à la base de la queue et sur les "cocardes" de leurs ailes.