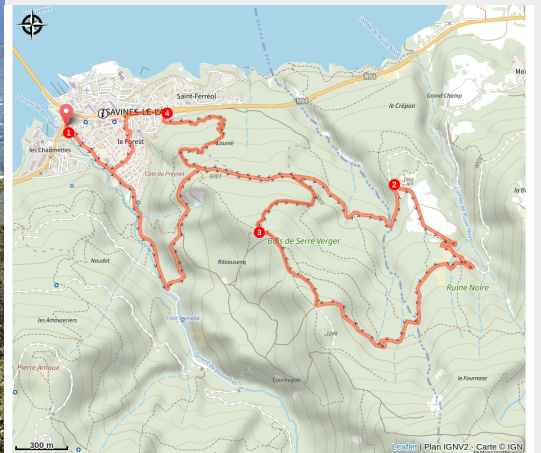


## N°25 - Serre-Verger

Parc national des Ecrins - Savines-le-Lac



Les eaux du lac qui miroitent à travers les branchages (florimont.tilliere)



*Une boucle courte mais exigeante qui serpente entre les pins en surplomb du lac de Serre-Ponçon.*

Un parcours qui alterne entre pistes forestières et sentes étroites s'enroulant autour des pins centenaires. Les eaux du lac miroitent parfois à travers les branchages et confèrent un charme particulier à ce bois de Serre-Verger.

### Infos pratiques

Pratique : VTT

Durée : 2 h

Longueur : 10.4 km

Dénivelé positif : 466 m

Difficulté : Moyen

Type : Boucle

# Itinéraire

**Départ** : Savines-le-Lac

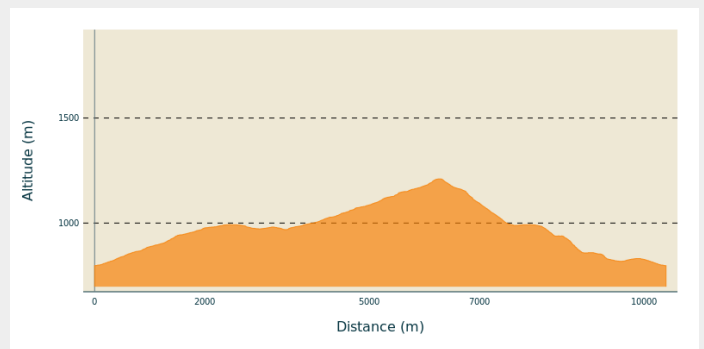
**Arrivée** : Savines-le-Lac

**Balisage** : ➤ VTT

**Communes** : 1. Savines-le-Lac

2. Crots

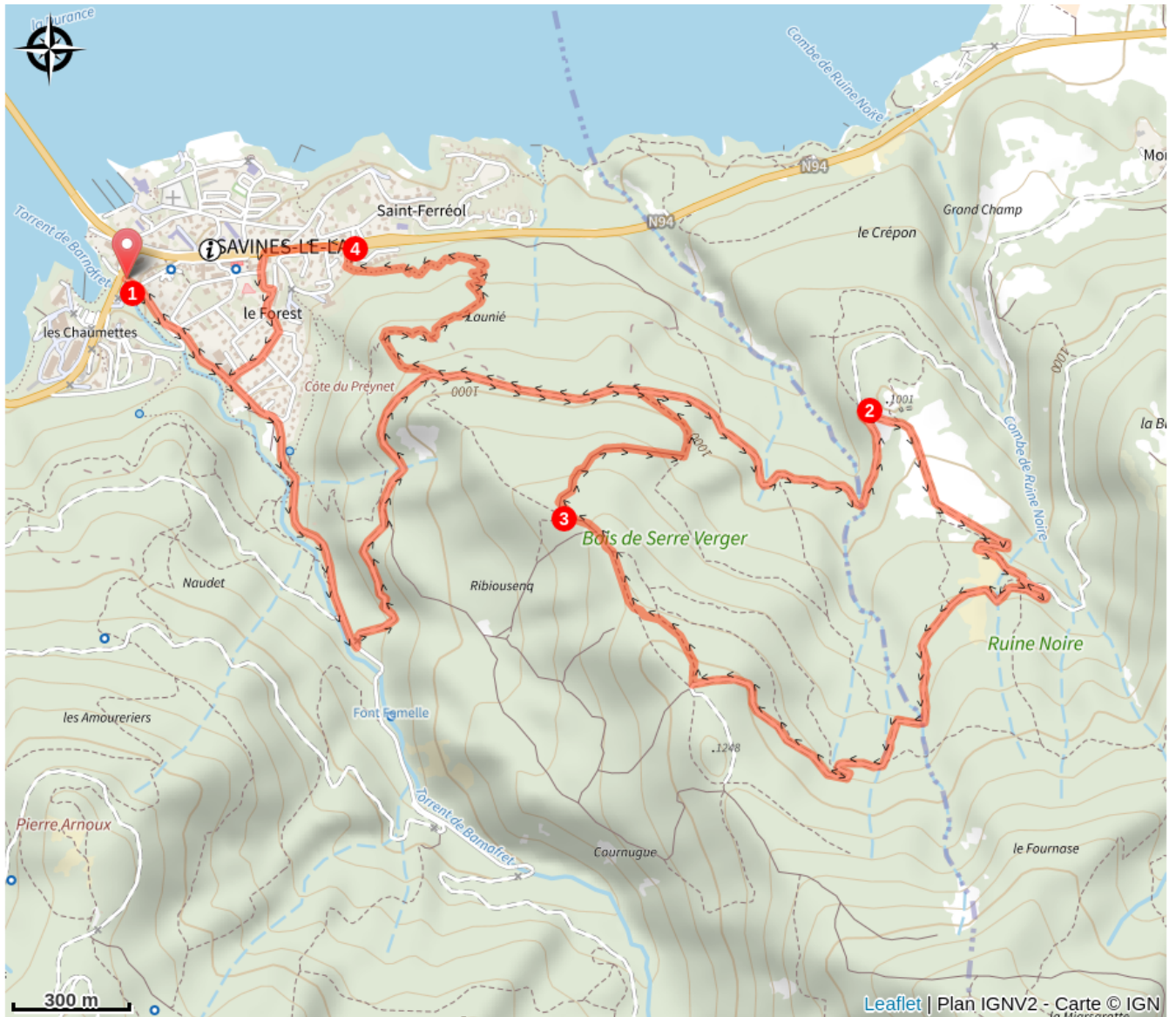
## Profil altimétrique



Altitude min 798 m Altitude max 1211 m

1. Prendre une petite rue en montée depuis le parking. Se diriger vers la gauche 100m plus haut puis poursuivre sur la petite route bitumée. Celle-ci s'enfonce dans les bois. Laisser d'abord les chemins qui partent à droite ou à gauche pour emprunter la route de Serre-Verger, puis prendre la large piste carrossable à gauche. Poursuivre tout droit à l'intersection suivante. A l'intersection suivante qui offre un panorama sur le lac, suivre Boscodon à droite. Poursuivre jusqu'aux ruines de Villard Robert.
2. De là, emprunter la route de la Blache. 700m plus loin, prendre à droite pour suivre la route forestière de Clot Charron. Continuer sur cette route pendant environ 1.5 km avant d'emprunter un petit sentier qui part sur la droite.
3. Une fois parvenu à un replat qui abrite une table de pique nique, poursuivre la descente en prenant à droite. Rejoindre alors la piste forestière empruntée à l'aller dans le sens contraire. Après 600m sur cette piste, tourner à droite sur un chemin de type single track qui propose des virages resserrés à travers les pins. Cette descente technique s'étend sur 1km avant de rejoindre la Nationale 94.
4. Prendre à gauche sur la N94 et de nouveau à gauche devant les premiers commerces. Tourner ensuite à droite pour traverser le centre de Savines et tout droit au rond-point pour rejoindre la petite route empruntée au début et le point de départ.

# Sur votre chemin...



# Toutes les infos pratiques

## Comment venir ?

### Transports

Transports en commun : [ccserreponcon.com](https://www.ccserreponcon.com)

### Accès routier

Depuis Gap ou Embrun, suivre la N94 jusqu'à Savines-le-Lac. Emprunter ensuite la D954 en direction de Barcelonnette et se garer sur un parking à votre droite après 100m seulement.

### Parking conseillé

Parking Avenue du Faubourg

## Lieux de renseignement

### Bureau d'Information Touristique de Savines-le-Lac

9 Avenue de la Combe d'Or, 05160 Savines-le-Lac

savineslelac@serreponcon-tourisme.com

Tel : 0492443100

<https://www.serreponcon-tourisme.com/>



## Source



Serre-Ponçon

<https://www.serreponcon.com>