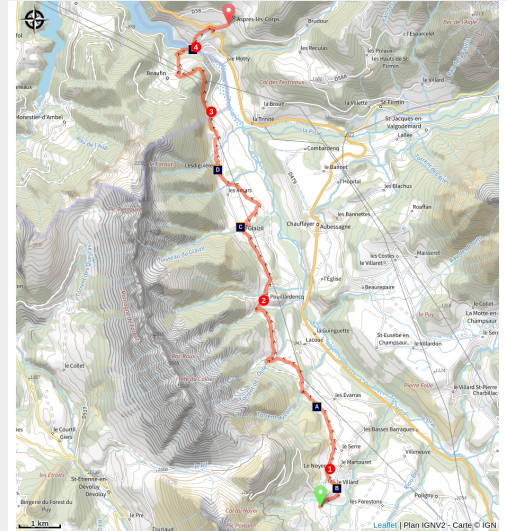


# Du Claret à Aspres-les-Corps

Valgaudemar



Château de Lesdiguières (© Parc national des Ecrins - CDTE05)



*Au pied de la Montagne de Faraut, parcourir la Route Napoléon sur un début d'étape assez roulant, en immersion dans l'univers pastoral du bocage champsaurin jusqu'au Château de Lesdiguières. Ensuite, la forêt vous abrite jusqu'au passage du pont du Loup qui vous permet de rallier Corps en surplomb du lac du Sautet ou Aspres-les-Corps et Brudour, en Valgaudemar.*

Une plongée au cœur de la vie agricole de cette plaine abritée par la minérale Montagne de Faraut, frontière naturelle avec le Dévoluy. Ici, les noms font voyager dans le temps, et les ruines du château de Lesdiguières ou le rocher des Ducs nous content indirectement l'histoire d'un temps révolu. Tout comme le Pont du Loup

## Infos pratiques

Pratique : Cheval

Durée : 5 h

Longueur : 18.3 km

Dénivelé positif : 475 m

Difficulté : Moyen

Type : Etape

Thèmes : Flore, Histoire et architecture

qui permet d'admirer le lac du Sautet au Nord et le Drac au Sud.

# Itinéraire

**Départ :** Le Noyer

**Arrivée :** Corps ou Brudour

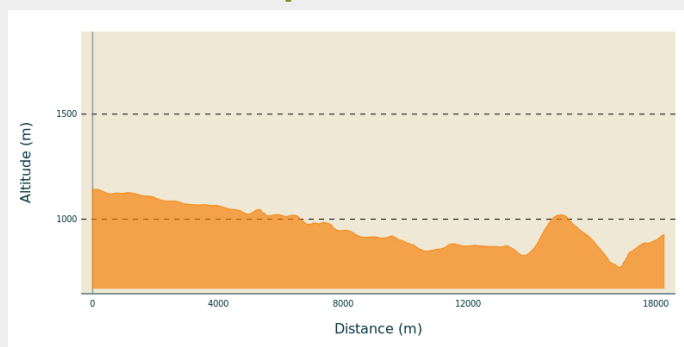
**Balisage :** — Piste équestre

**Communes :** 1. Le Noyer

2. Le Glaizil

3. Aspres-lès-Corps

## Profil altimétrique



Altitude min 770 m Altitude max 1143 m

Continuer ensuite en jusqu'au Noyer, où on trouvera la maison natale de Dominique Villars (né en 1745, il s'intéresse très jeune à la botanique avant de se consacrer la médecine et la chirurgie) et La Maison de la Botanique Dominique Villars (écomusée consacré à la flore alpine et à l'œuvre du botaniste : herbier, jardin, expositions).

1. Au Noyer, passer derrière l'église et continuer plein Nord vers le nouveau cimetière jusqu'aux Escloutous puis suivre la direction du Plat et du Glaizil sur une piste plane, large et en fins graviers qui permet quelques allures en profitant d'une vue dégagée sur la campagne environnante. Au niveau du gué du torrent du Plat, la piste devient un sentier étroit en sous-bois. Continuer vers Le Pinet et Pouillardenc et traverser (à gué) le Rif Manel puis le hameau de Pouillardenc.
2. Quitter le PR et continuer plein Nord sur la route jusqu'au Glaizil ; puis bifurquer à droite vers La Condamine et Les Meillières. En prenant la piste à gauche, rejoindre la D571 juste avant les ruines du Château de Lesdiguières et le musée. Continuer en reprenant le PR plein Nord en direction d'Aspres-Les-Corps, sur une belle piste plane et herbeuse, au pied du Rocher des Ducs.
3. Avant d'arriver sur la route, monter en direction de Boutière sur la piste en sous-bois. Admirer la « Grande Tête de l'Obiou » avant de redescendre par la route et de traverser Le Pont du Loup sous lequel coule Le Drac.
4. A Lapral, monter à gauche sur le sentier en direction de Corps et de Grimaudais. Sur ce sentier, quand deux options se présentent, prendre à droite (à gauche : éboulements). Le sentier débouche sur la route : tourner à droite.  
> Possibilité de faire étape à la Tuile aux Loups, dans ce cas, prendre à gauche. Continuer sur la route, tout droit, et traverser la N85, la suivre vers le nord, et prendre à droite pour atteindre le hameau d'Aspres Les Corps.

## Hébergement (partenaire Comité Tourisme Equestre 05) :

- **La Tuile aux Loups :** <https://www.vacances-montagne-alpes.com/>  
Prendre à gauche la direction de Grimaudais. A Grimaudais, apprécier la charmante chapelle et son pignon à redents,

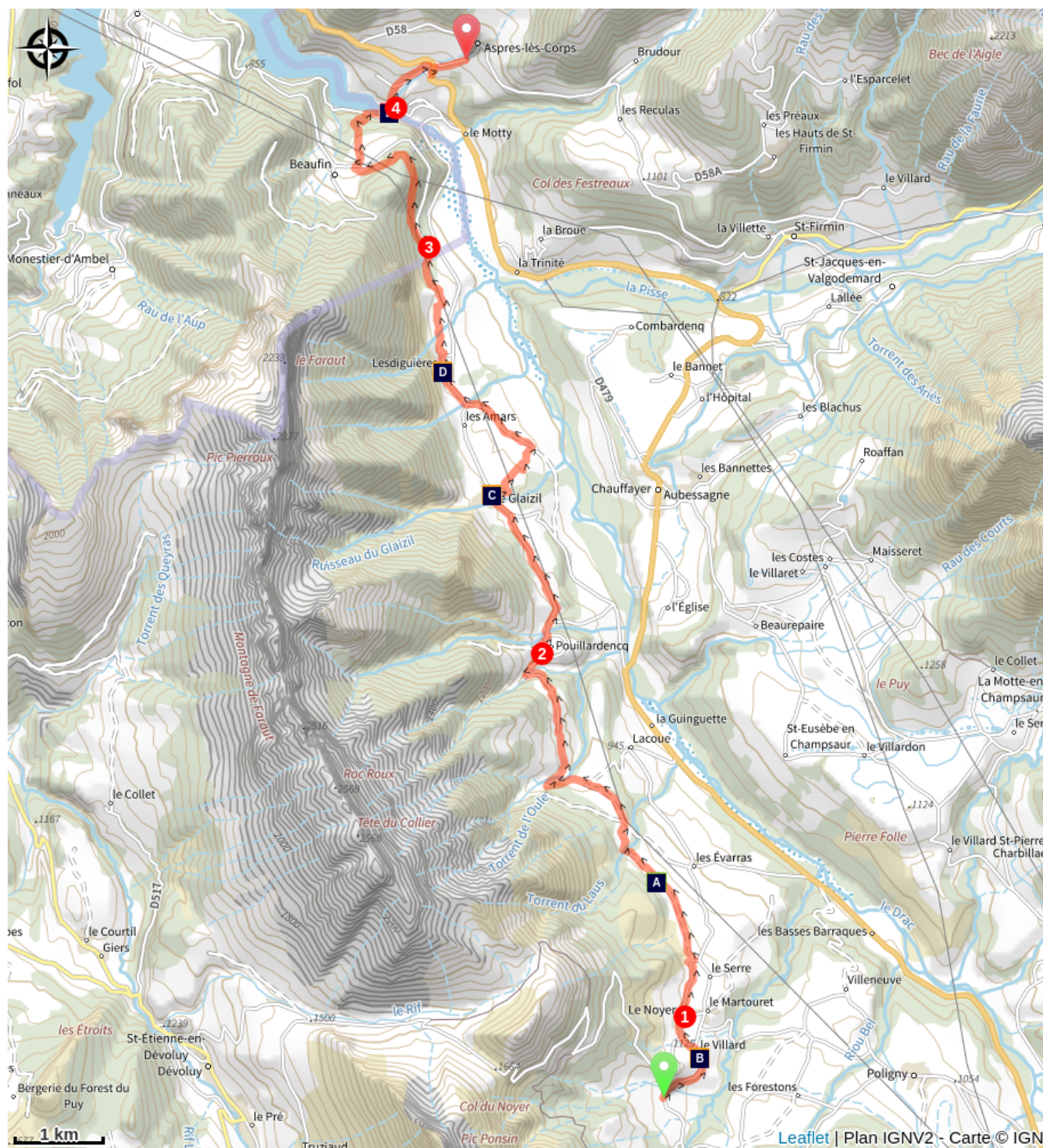
*Ensuite, continuer tout droit en direction d'Aspres-Les-Corps sur une piste herbeuse qui devient un sentier étroit et sinueux en surplomb du lac du Sautet. Continuer tout droit jusqu'à déboucher au Centre de Vacances La Tuile aux Loups.*

- **La Grange de Brudour** : <https://grangedebrudour.com>

*A Aspres, tourner à droite sur la D58 vers la statue Magnan. Quitter la D58 à l'embranchement de Brudour et rejoindre la Grange de Brudour.*



# Sur votre route...



-  Le chevreuil (A)
-  Village Le Glaizil (C)
-  Le Pont du Loup (E)
-  Dominique Villars (B)
-  Château de Lesdigières (D)

# Toutes les informations pratiques

## **Recommandations**

Rif Manel : se renseigner sur une crue éventuelle.

Passage du Pont du Loup : attention à la circulation automobile.

Sentier en surplomb du lac du Sautet : étroit, sinueux, en dévers, parfois glissant.

Traversée de la N85 : circulation rapide !

Le Drac, avec la Souloise, alimente le Lac du Sautet, base nautique et fournisseur d'électricité grâce au barrage et à sa centrale hydraulique construits en 1922.

A Grimaudais, apprécier la charmante chapelle et son pignon à redents.

Il est également possible de passer la nuit à Corps : après le pont du loup, prendre à droite (à gauche : éboulements). Le sentier débouche sur la route : tourner à gauche pour Grimaudais. Ensuite, continuer tout droit en direction d'Aspres-Les-Corps sur une piste herbeuse qui devient un sentier étroit et sinueux en surplomb du lac du Sautet. Continuer tout droit jusqu'à déboucher au Centre de Vacances La Tuile aux Loups.

# Zones de sensibilité environnementale

Le long de votre itinéraire, vous allez traverser des zones de sensibilité liées à la présence d'une espèce ou d'un milieu particulier. Dans ces zones, un comportement adapté permet de contribuer à leur préservation. Pour plus d'informations détaillées, des fiches spécifiques sont accessibles pour chaque zone.

## Faucon pèlerin

Période de sensibilité : Février, Mars, Avril, Mai, Juin

Contact : Parc National des Écrins  
Julien Charron  
[julien.charron@ecrins-parcnational.fr](mailto:julien.charron@ecrins-parcnational.fr)

Nidification du Faucon pèlerin.

Les pratiques qui peuvent avoir une interaction avec le Faucon pèlerin en période de nidification sont principalement le vol libre et les pratiques verticales ou en falaise, comme l'escalade ou l'alpinisme. Merci d'éviter cette zone !

En cas de survol merci de rester au-dessus de 1670m d'altitude à une distance de 300m sol.

# Sur votre route...

---



## Le chevreuil (A)

Avec ses forêts, le Noyer présente un milieu propice à l'expansion du chevreuil. Venus d'Italie, de l'Isère et de la Drôme, ils se sont rajoutés à une quarantaine d'individus lâchés entre 1969 et 1975 dans les forêts voisines de Durbon et du Morgon. Cet animal discret se reconnaît à son pelage brun roux et à sa tache blanche située à l'arrière de l'animal.

Crédit : Pierre-Emmanuel Dequest -PNE

---

## Dominique Villars (B)

Le botaniste Dominique Villars est né au Noyer en 1745. Il s'intéressa très jeune à la botanique et, avec son ami, Dominique Chaix, curé botaniste de la Roche des Arnauds, il découvrit de nombreuses espèces nouvelles. Il rédigea « L'histoire des plantes du Dauphiné » regroupant 3000 espèces. Peu avant sa mort en 1814, il fut nommé par l'Empereur « professeur de botanique » à l'école spéciale de médecine de Strasbourg.

---



## Village Le Glaizil (C)

Le nom du Glaizil serait dérivé du bas-latin « glitia » pour glaise ou argile. Tout comme la Fare, Poligny et le Noyer, Le Glaizil fit partie du mandement de terre d'église, c'est-à-dire que l'évêque de Gap en était co-seigneur et avait donc autorité sur les terres.

Crédit : Parc national des Écrins - Jean-Pierre Nicollet

---



## Château de Lesdiguières (D)

Ce château fut construit par François de Bonne, Duc de Lesdiguières et chef des protestants en 1580 sur l'emplacement d'une maison forte familiale.

Crédit : Parc national des Écrins - Jean-Pierre Nicollet

---



## Le Pont du Loup (E)

La chute d'eau appelée « Pont du Loup » devait permettre la fourniture d'électricité nécessaire au fonctionnement de la voie de chemin de fer Gap-Grenoble. L'avènement des automobiles rendit caduc ce projet et la section Gap-Corps ne fut jamais achevée.

Crédit : Parc national des Ecrins - CDTE05