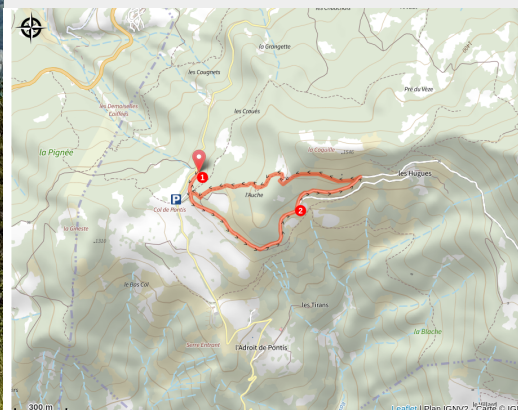


## N°14 - Tour de l'Auche



Vue sur la vallée de l'Ubaye (florimont.tilliere)



*Un circuit court qui ne présente aucun temps morts. Une descente ludique dans les pins succède immédiatement à une montée avec une vue plongeante sur le lac.*

La route qui mène au col de Pontis annonce la couleur en offrant des perspectives magnifiques sur le lac. Le circuit VTT confirme toutes ces promesses en s'élevant loin au dessus de la vallée de l'Ubaye et du lac qui apparaît plus sauvage et presque dénué de toute présence humaine. Cette étendue d'eau qui serpente entre des côtes déchiquetées évoque ici un fjord aux eaux devenues turquoise. Les troupeaux d'ovins qui pâturent sur le parcours rappellent pourtant que vous n'êtes pas seul sur ces reliefs escarpés.

### Infos pratiques

Pratique : VTT

Durée : 30 min

Longueur : 2.9 km

Dénivelé positif : 137 m

Difficulté : Facile

Type : Boucle

# Itinéraire

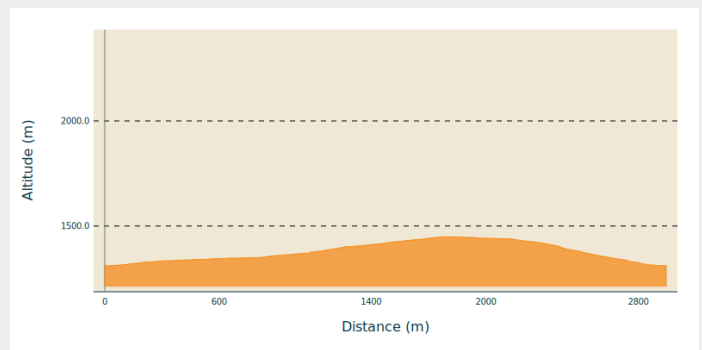
**Départ** : Cabane du cantonnier, Pontis

**Arrivée** : Cabane du cantonnier, Pontis

**Balisage** : ➡ VTT

**Communes** : 1. Pontis

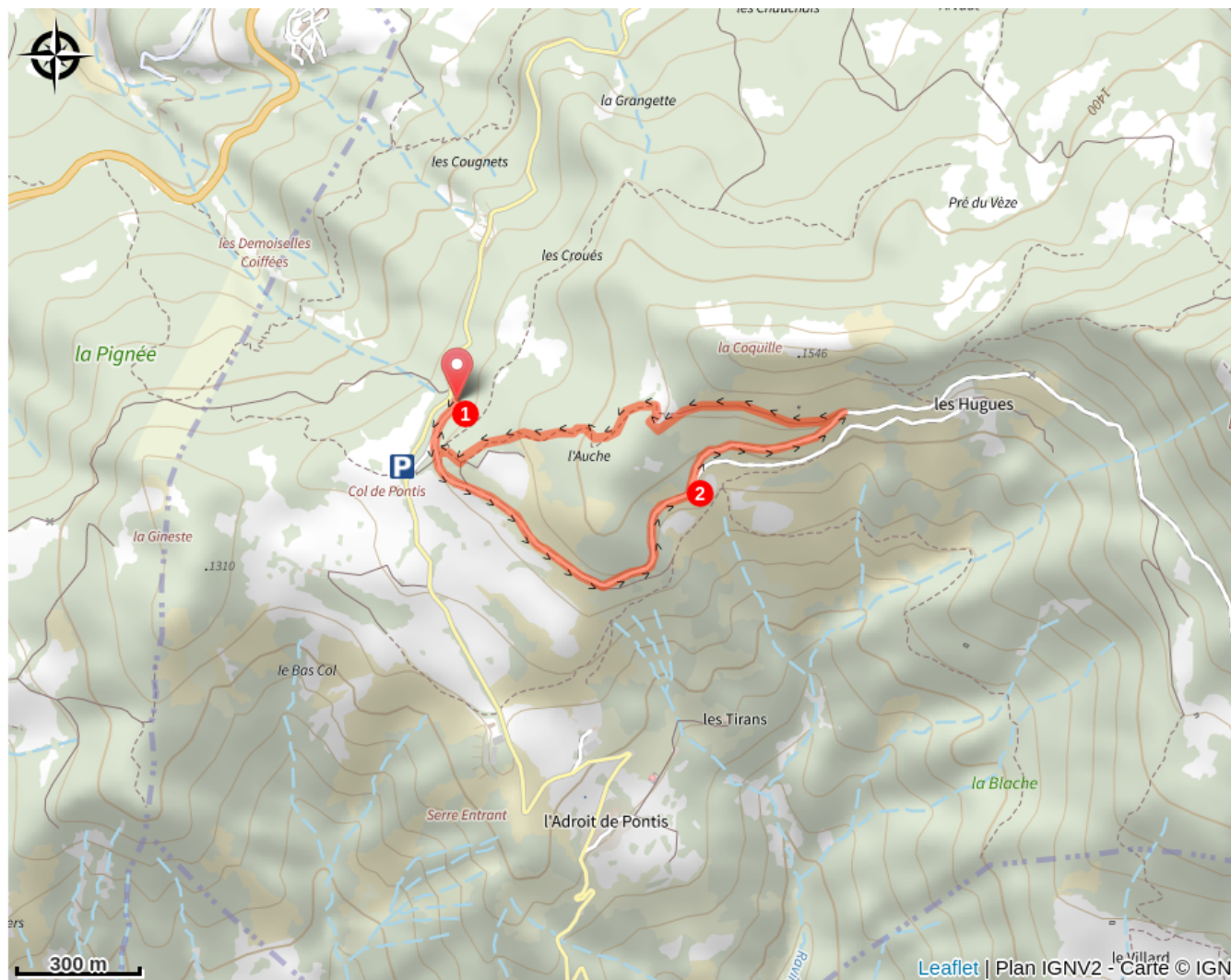
## Profil altimétrique



Altitude min 1311 m Altitude max 1448 m

1. Le départ se fait depuis la cabane du cantonnier 200m avant le sommet du col par Pontis. L'itinéraire emprunte immédiatement une montée goudronnée et raide. A l'intersection entre deux routes située peu après, prendre à gauche puis poursuivre pendant pendant plusieurs centaines de mètres sur la piste qui prolonge la route.
2. Prendre à gauche lorsque la piste semble se diviser en deux, toujours sur une partie montante. Obliquer ensuite à gauche par un virage à 180°, sur un sentier qui s'élève dans les estives et est partiellement enherbé. Ce chemin amène à une clairière qu'il faut traverser par le milieu pour redescendre dans les pins. Suivre la sente en forêt puis tourner à droite à l'intersection peu après que le chemin se soit élargi. Prendre à gauche 100 m après puis enfin à droite une fois de retour sur la piste pour rejoindre le pont de départ.

# Sur votre route...



# Toutes les informations pratiques

## Comment venir ?

### Transports

Transports en commun : [ccserreponcon.com](https://ccserreponcon.com)

### Accès routier

Depuis Savines-le Lac, suivre la D954 puis la D7 en direction de Pontis et du col de Pontis.

### Parking conseillé

Col de Pontis, Pontis ( se garer le long de la route)

## Lieux de renseignement

### Bureau d'Information Touristique de Savines-le-Lac

9 Avenue de la Combe d'Or, 05160  
Savines-le-Lac

[savineslelac@serreponcon-tourisme.com](mailto:savineslelac@serreponcon-tourisme.com)

Tel : 0492443100

<https://www.serreponcon-tourisme.com/>



## Source



Serre-Ponçon

<https://www.serreponcon.com>