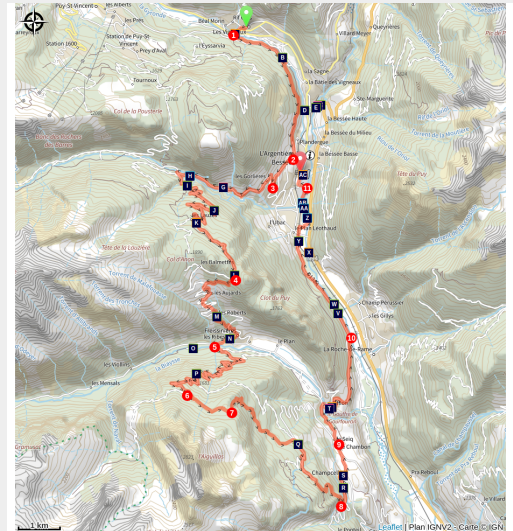


Des Vigneaux à L'Argentière-la-Bessée

Parc national des Ecrins



(Thibaut Blais)



Une seconde étape plus montagnarde, avec la découverte de la vallée du Fournel et le passage du col des Lauzes

D'abord en balcon au-dessus des gorges de la Durance, le sentier s'enfonce dans la vallée préservée du Fournel, puis rejoint la vallée de Freissinières par le col des Lauzes. La montée vers Champcella sous l'Aguillas se fait dans une forêt superbe, avant redescendre vers La Roche-de-Rame puis l'Argentière-la-Bessée.

Infos pratiques

Pratique : VTT

Durée : 6 h

Longueur : 44.9 km

Dénivelé positif : 1879 m

Difficulté : Moyen

Type : Etape

Thèmes : Col, Point de vue

Itinéraire

Départ : Les Vigneaux

Arrivée : Gare de L'Argentière

Balisage : ► Itinérance VTT

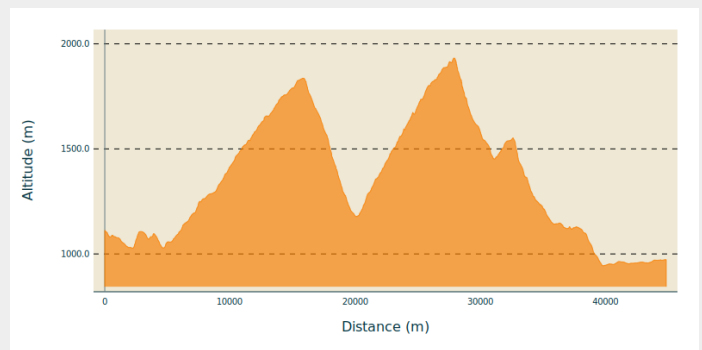
Communes : 1. Les Vigneaux

2. L'Argentière-la-Bessée

3. Freissinières

4. Champcella

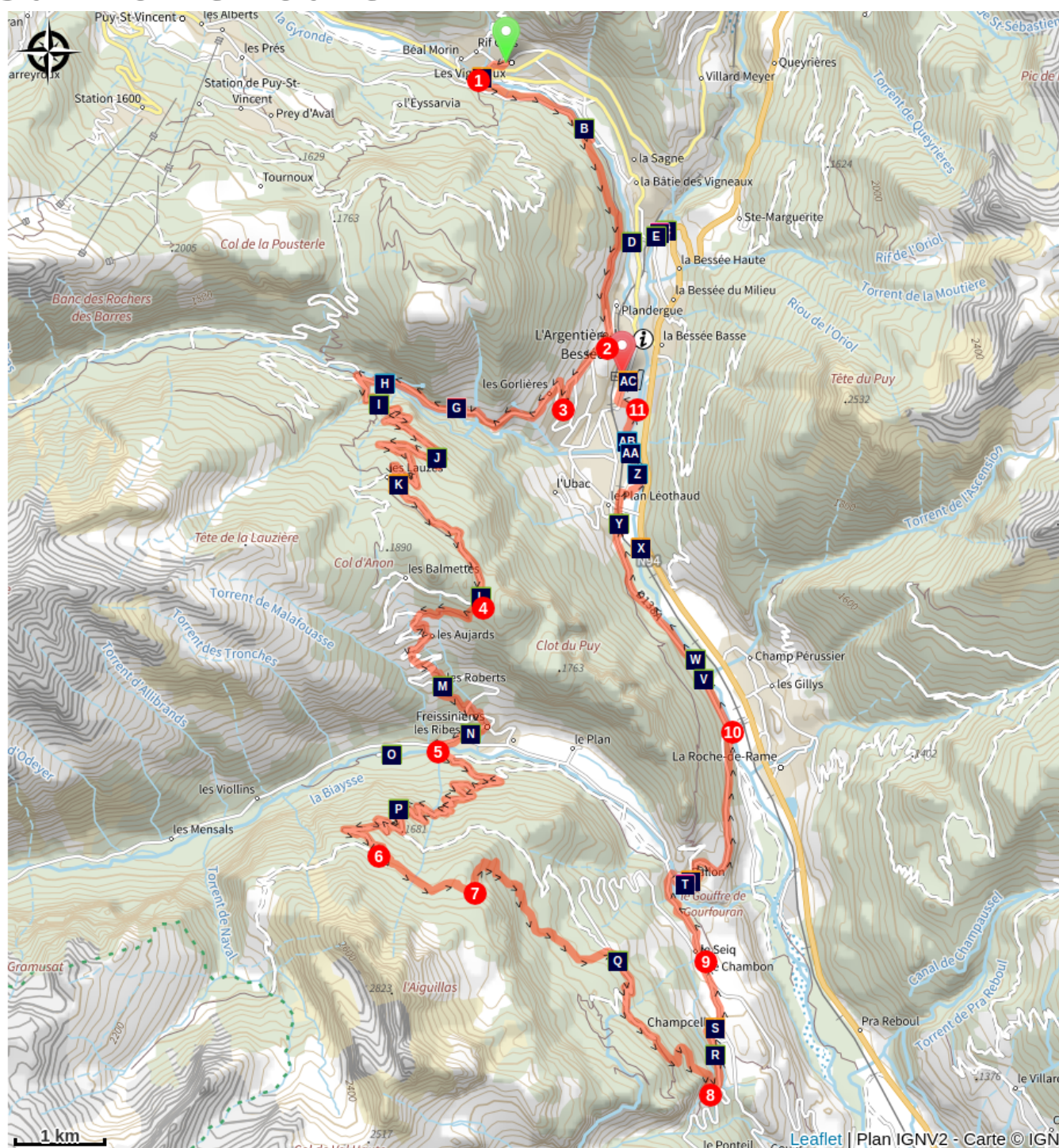
Profil altimétrique



Altitude min 944 m Altitude max 1932 m

1. Au départ des Vigneaux, traverser la D994E puis la Gyrone, et tourner à gauche, pour longer la Gyrone en rive droite. Suivre le sentier jusqu'à arriver au-dessus de L'Argentière
2. Avant l'Horloge, continuer tout droit vers les hameaux des Gorlières
3. Suivre la route vers le Fournel, et traverser à gauche au premier pont dans la vallée, pour monter vers le col des Lauzes
4. Poursuivre sur le sentier pour redescendre vers le village de Freissinières
5. Traverser la Biaysse au Pont de l'Eglise et suivre la piste forestière qui monte vers la Cabane du Parc
6. Après la Cabane, prendre au croisement la piste forestière de gauche, en direction de Sierre Piarâtre et Champcella
7. Au croisement à Sierre Piarâtre, descendre à gauche sur un superbe single jusqu'au hameau des Seyes !
8. Au lieu-dit "Le Passet", rejoindre la route en contre-bas et quitter le balisage de la GTHA/GTE. Descendre et suivre alors le balisage GR jusqu'à Champcella qu'il faut traverser
9. Au Chambon, rejoindre Pallon qu'il faut aussi traverser et atteindre le pont des Traverses par la D38
10. Au pont des Traverses, suivre le balisage du circuit local VTT n°18 afin de rejoindre L'Argentière-la Bessée
11. Après avoir dépassé la caserne des pompiers, prendre à gauche pour quitter la zone industrielle et rejoindre la gare

Sur votre route...



- | | |
|--|---|
|  Le village des Vigneaux (AA) |  Truite (AB) |
|  Le bulime zébré (AC) |  Les bergeronnettes (AD) |
|  Les larves de phryganes (AE) |  Les strates (AF) |
|  Les mines d'argent (AG) |  Le Fournel (AH) |
|  Le sapin (AI) |  Le chardon bleu (AJ) |
|  L'alpage de Crouzet-les Lauzes (AK) |  La libellule à quatre taches (AL) |
|  Le rougequeue à front blanc (AM) |  L'huile de marmotte (AN) |
|  Le cincle plongeur (AO) |  Le mélèze (AP) |

-  Le demi deuil (AQ)
-  Les champs de Champcella (AS)
-  Petites et grandes migrations religieuses (AU)
-  Le milan noir (AW)
-  Le rossignol philomèle (AY)
-  Le Fournel (BA)
-  La barre d'aluminium (BC)
-  L'épipogon sans feuilles (AR)
-  Un tsunami médiéval ? (AT)
-  Le milan noir (AV)
-  Les radeliers de la mémoire (AX)
-  Le stade d'eau vive (AZ)
-  La Durance (BB)

Toutes les informations pratiques

Recommandations

Se renseigner sur les conditions météorologiques avant de partir randonner

Coordonnées des secours : Secours Montagne : 112

Respecter le travail des agriculteurs, exploitants et propriétaires

Refermer toutes les clôtures

Rapporter tous ses déchets

Ne pas couper l'itinéraire à travers les prairies

Comment venir ?

Transports

Transports en commun >> <https://services-zou.maregionsud.fr/fr/>

Pensez au covoiturage >> www.blablacar.fr

Pour plus de renseignements, s'adresser au Bureau d'Information Touristique le plus proche du départ de la randonnée.

Accès routier

D994E depuis l'Argentière-la-Bessée

Parking conseillé

Les Vigneaux

Zones de sensibilité environnementale

Le long de votre itinéraire, vous allez traverser des zones de sensibilité liées à la présence d'une espèce ou d'un milieu particulier. Dans ces zones, un comportement adapté permet de contribuer à leur préservation. Pour plus d'informations détaillées, des fiches spécifiques sont accessibles pour chaque zone.

Circaète Jean-le-Blanc

Période de sensibilité : Mars, Avril, Mai, Juin, Juillet, Août, Septembre

Contact : Parc National des Écrins
Julien Charron
julien.charron@ecrins-parcnational.fr

Nidification du Circaète-Jean-le-Blanc

Les pratiques qui peuvent avoir une interaction avec le Circaète-Jean-le-Blanc en période de nidification sont principalement les pratiques aériennes comme le vol libre ou le vol motorisé.

Merci d'essayer d'éviter la zone ou de rester à une distance minimale 300m sol quand vous la survolez soit 1650m d'altitude pour cette zone.

Faucon pèlerin

Période de sensibilité : Février, Mars, Avril, Mai, Juin

Contact : Parc National des Écrins
Julien Charron
julien.charron@ecrins-parcnational.fr

Un site de nidification est actuellement utilisés par un couple de faucons pèlerins dans une falaise équipée pour l'escalade, un secteur est à éviter jusqu'au 15 juin :

Au site dit du Ponteil, le niche dans la partie haute de la falaise, au-dessus de la vire, entre les voies "le grand dièdre" et "rôle en dalles".

Pour préserver leur tranquillité, il est donc préférable d'éviter la partie supérieure de ces voies.

La partie inférieure, jusqu'à la vire, ainsi que les autres voies de la falaise peuvent être grimpées en étant discret. Pour la descente, afin de limiter la fréquentation dans ce secteur à gauche de la falaise, il est proposé de prendre les rappels du "nid d'aigle", de "la fuite enchantée" ou bien le câble à droite de la falaise.

http://www.ecrins-parcnational.fr/actualite/amis-grimpeurs-attention-aux-pelerins-voies?fbclid=IwAR2Z8hX_38vdpW3mS499aRnY08jarhfm-5-eNV8K29k3WB3q3Ik2US_Alec

Merci d'éviter cette zone !

En cas de survol merci de rester au-dessus de 2010m d'altitude à une distance de 300m sol.

Circaète Jean-le-Blanc

Période de sensibilité : Mars, Avril, Mai, Juin, Juillet, Août, Septembre

Contact : Parc National des Écrins
Julien Charron
julien.charron@ecrins-parcnational.fr

Nidification du Circaète-Jean-le-Blanc

Les pratiques qui peuvent avoir une interaction avec le Circaète-Jean-le-Blanc en période de nidification sont principalement les pratiques aériennes comme le vol libre ou le vol motorisé.

Merci d'essayer d'éviter la zone ou de rester à une distance minimale de 300m sol quand vous la survolez soit 1650m d'altitude !

Circaète Jean-le-Blanc

Période de sensibilité : Mars, Avril, Mai, Juin, Juillet, Août, Septembre

Contact : Parc National des Écrins
Julien Charron
julien.charron@ecrins-parcnational.fr

Nidification du Circaète-Jean-le-Blanc

Les pratiques qui peuvent avoir une interaction avec le Circaète-Jean-le-Blanc en période de nidification sont principalement les pratiques aériennes comme le vol libre ou le vol motorisé.

Merci d'essayer d'éviter la zone ou de rester à une distance minimale de 300m sol quand vous la survolez soit 1850m d'altitude !

Circaète Jean-le-Blanc

Période de sensibilité : Mars, Avril, Mai, Juin, Juillet, Août, Septembre

Contact : Parc National des Écrins
Julien Charron
julien.charron@ecrins-parcnational.fr

Nidification du Circaète-Jean-le-Blanc

Les pratiques qui peuvent avoir une interaction avec le Circaète-Jean-le-Blanc en période de nidification sont principalement les pratiques aériennes comme le vol libre ou le vol motorisé.

Merci d'essayer d'éviter la zone ou de rester à une distance minimale de 300m sol quand vous la survolez soit 1900m d'altitude !

Circaète Jean-le-Blanc

Période de sensibilité : Mars, Avril, Mai, Juin, Juillet, Août, Septembre

Contact : Parc National des Écrins
Julien Charron
julien.charron@ecrins-parcnational.fr

Nidification du Circaète-Jean-le-Blanc

Les pratiques qui peuvent avoir une interaction avec le Circaète-Jean-le-Blanc en période de nidification sont principalement les pratiques aériennes comme le vol libre ou le vol motorisé.

Merci d'essayer d'éviter la zone ou de rester à une distance minimale de 300m sol quand vous la survolez soit 1525m d'altitude !

Lieux de renseignement

Bureau d'Information Touristique de L'Argentière-La Bessée

23 Avenue de la République, 05120
L'Argentière-La Bessée

contact@paysdesecrins.com

Tel : +33(0)4 92 23 03 11

<https://www.paysdesecrins.com/>



Bureau d'Information Touristique de Vallouise

Place de l'Eglise, 05340 Vallouise

contact@paysdesecrins.com

Tel : +33(0)4 92 23 36 12

<https://www.paysdesecrins.com/>



Source



Pays des Ecrins

<https://www.paysdesecrins.com>

Sur votre route...



Le village des Vigneaux (AA)

Malgré l'altitude, le climat sec de la région et un terroir de calcaire et d'alluvions orienté plein sud ont permis l'implantation de vignes, ce dès le Xème siècle. Le nom de la commune a pour origine la présence de ce vignoble qui fut très important. À la fin du XIXème siècle, l'arrivée quasi simultanée du phylloxera et du train à Briançon, transportant du vin de Provence, mit fin à cette exploitation.

Crédit : Blandine Reynaud - PDE



Truite (AB)

Le polymorphisme de la truite fario a longtemps brouillé sa systématique : les anciens avaient recensé une cinquantaine « d'espèces » différentes. Mais la génétique a eu le dernier mot, il n'y aurait qu'une seule espèce avec trois formes écologiques : la truite de rivière (*Salmo trutta fario*) qui reste dans les cours d'eau ; la truite de mer (*Salmo trutta trutta*) qui met en place des mécanismes d'adaptation à l'eau salée et un comportement de banc ; la truite de lac (*Salmo trutta lacustres*).

Crédit : PNE



Le bulime zébré (AC)

S'il n'est pas aussi rapide qu'un zèbre, le bulime zébré, escargot dont la coquille est de forme conique, est bien rayé ! On trouve des coquilles en paille dans les pelouses sèches environnantes. Et oui, certains escargots vivent dans des milieux secs et le bulime zébré est l'un des plus commun. Il hiberne en s'enterrant dans le sol.

Crédit : Vincent Dominique



Les bergeronnettes (AD)

Avec leurs longues queues qu'elles hochent constamment, les bergeronnettes se reconnaissent facilement. L'une est en noir et blanc, c'est la bergeronnette grise, l'autre au dos gris cendré et au ventre jaune, c'est la bergeronnette des ruisseaux, plus strictement liée à l'eau que sa cousine, comme son nom l'indique. Elles sont insectivores. On peut les observer couramment au bord de l'eau.

Crédit : Saulay Pascal

Les larves de phryganes (AE)

Les phryganes sont des insectes ressemblant un peu à de petits papillons de nuit. Leurs larves vivent dans l'eau. Sortes de chenilles avec 6 pattes et des crochets à l'arrière, elles tissent grâce à leur « salive » un fourreau de soie qu'elles recouvrent avec leurs pattes de devant et leur bouche d'éléments récoltés autour d'elles, ici de petits grains de sable. On peut les observer au bord de l'eau dans les endroits calmes. Attention, barrage en amont.

Les strates (AF)

La via s'élève sur la roche où l'on observe facilement des strates (des couches). Certaines résistent mieux à l'érosion et sont en relief. Ces strates correspondent à différentes phases de dépôts marins où alternent des couches de natures diverses.



Les mines d'argent (AG)

Le sentier passe à proximité des mines d'argent qui ont donné son nom à la commune de l'Argentière. Leur exploitation a débuté à l'époque médiévale puis s'est éteinte avant de reprendre au XIX^{ème} siècle. Elles ont définitivement fermé en 1908. Depuis 1992, le site fait l'objet de fouilles archéologiques avec d'importants travaux de dégagement de matériaux charriés par les crues du Fournel. Leur visite avec un guide (sur réservation) laisse admiratif : que d'ingéniosité et de travail pour extraire la galène argentifère !

Crédit : Thibault Blais Photographie



Le Fournel (AH)

Le torrent du Fournel est généreux. Ses eaux fournissent une grande partie de l'eau potable de la ville, alimentent des canaux d'irrigation, sont utilisées pour l'hydro-électricité et offrent un espace ludique et économique par son canyon situé dans sa gorge de raccordement à la Durance. Torrent de montagne donc impétueux, il est en revanche aménagé de seuils et endigué plus bas afin d'éviter les catastrophes naturelles. C'est le sort de nombreux torrents de montagne...

Crédit : Jan Novak Photography



❁ Le sapin (AI)

Sur ce versant exposé au nord, nommé ubac, le sapin se plaît. Ses aiguilles ont 2 bandes blanches en dessous. Elles sont implantées de part et d'autre des rameaux et non tout autour comme chez l'épicéa. Les cônes allongés sont dressés et non pendants. Il est ici bien présent, souvent mélangé à du mélèze, à l'ombre duquel il peut pousser. À l'inverse, le mélèze, arbre de lumière, ne peut pousser sous un couvert de sapins !

Crédit : Parc national des Écrins



❁ Le chardon bleu (AJ)

Le vallon du Fournel est bien connu pour abriter le plus grand site des Alpes de chardons bleus. Cette réserve se situe aux Deslioures, au bout de la route. Cependant d'autres localités existent dans le vallon, comme ici. Cette espèce rare s'étant adaptée aux prairies de fauche d'altitude, des mesures agro-environnementales de report de pâturage ou de fauche tardive en fin d'été sont pratiquées afin qu'elle ait le temps de fabriquer ses graines.

Crédit : Jan Novak



🐐 L'alpage de Crouzet-les Lauzes (AK)

Ce parcours passe tout près de la cabane pastorale des Lauzes, camp de base du berger ou de la bergère en charge de l'alpage de Crouzet-les-Lauzes. Les quartiers bas de ce pâturage sont difficiles à surveiller car en forêt, sous le mélèze, on perd de vue de nombreuses bêtes. Les quartiers hauts, exploités en août, sont quant à eux éloignés.

Crédit : Blandine Delenatte - Parc national des Écrins



🦋 La libellule à quatre taches (AL)

Autour du lac circulent des libellules. L'une d'entre elles est assez facilement identifiable : la libellule à quatre taches. Elle se nomme ainsi car une tache est présente sur chacune de ses quatre ailes. La femelle pond ses oeufs sur la végétation flottante et les larves sont aquatiques. Elle se nourrit principalement de moustiques et de moucherons qu'elle capture dans les airs. C'est également dans les airs que le mâle et la femelle s'accouplent... Une véritable acrobate !

Crédit : Damien Combrisson - Parc national des Écrins



Le rougequeue à front blanc (AM)

Le rougequeue à front blanc, cousin du rougequeue noir, s'en distingue par... son front blanc, ainsi que par son poitrail orange. Du moins chez le mâle, la femelle de l'un comme de l'autre étant plus terne et brunâtre, mais avec une queue orangée également. Il revient d'Afrique début avril et trouve dans les alentours une cavité dans un arbre ou dans un vieux mur pour nicher.


Crédit : Damien Combrisson - Parc national des Écrins



L'huile de marmotte (AN)

D'antan, l'huile permettait aux habitants de Freissinières de cuisiner mais aussi de s'éclairer. L'huile de noix ou d'amandes était difficile à produire du fait de l'altitude. Le prunier de Briançon résiste en montagne et les prunes jaunes de cet arbre fruitier contiennent des amandes. Ces amandes étaient pressées dans des moulins pour produire une huile aux vertus médicinales : l'huile de marmotte.

Crédit : Bernard Nicollet - Parc national des Écrins



Le cincle plongeur (AO)

On peut souvent observer le cincle plongeur, qui comme son nom l'indique plonge ! Puis il marche à contre-courant au fond de l'eau pour chasser des larves aquatiques d'insectes ou des petits crustacés, soulevant les galets avec son bec pour les déloger. C'est un indicateur de la présence de ces petits animaux et donc de la bonne qualité des eaux.

Crédit : Coulon Mireille



Le mélèze (AP)

Emblème des Alpes du sud, ce résineux perdant ses aiguilles en hiver, se pare d'or et illumine la montagne à l'automne. Les mélézins sont entretenus par le pâturage des troupeaux. Sans eux, d'autres arbres comme le sapin ou différents pins peuvent pousser pour donner un autre type de forêt. Espèce pionnière, le mélèze ne craint pas la lumière pour s'installer. Son bois résistant et imputrescible a toujours servi pour la construction des maisons.

Crédit : Robert Chevalier - Parc national des Écrins



Le demi deuil (AQ)

De nombreux papillons profitent du soleil le long de la piste. L'un d'eux est très facile à reconnaître. Tout en noir et blanc, il a été nommé demi-deuil, peut-être parce que son « inventeur » était pessimiste ! Les anglais ont privilégié le blanc, qui l'on nomme « marbled white », le blanc marbré ! C'est un papillon commun dont les chenilles se nourrissent de graminées.

Crédit : Mireille Coulon - Parc national des Écrins



L'épipogon sans feuilles (AR)

Cette petite orchidée très délicate a de belles fleurs blanches et rosées. Elle a une tige jaune-roussâtre et de petites écailles jaunâtre en guise de feuille. N'effectuant pas de photosynthèse, elle s'approvisionne en matière organique grâce à un complexe mycorhizien au niveau de ses racines et lié aux racines de sapin. Elle pousse dans des les bois frais. Très rare, elle est protégée.

Crédit : Mireille Coulon - Parc national des Écrins



Les champs de Champcella (AS)

Champcella signifiait « le champ caché ». Il est vrai que, niché sur un replat, le village ne se voit pas depuis la vallée de la Durance. Lorsqu'on s'élève au dessus du village, de nombreux témoins de l'agriculture sont encore bien présents. Les cultures ont disparu, remplacées par des prairies mais les vieux murs, les canaux et les clapiers, ces tas de pierres formés par l'épierrement patient des champs nous rappellent la vie d'autrefois.

Crédit : Jan Novak Photography



Un tsunami médiéval ? (AT)

Pallon marque l'entrée dans l'ancienne vallée glaciaire de Freissinières, fermée derrière un verre de roches dures. En fondant, les glaciers avaient laissé un lac piégé par ce verrou. La tradition rapporte la rupture, à plusieurs reprises, de ce barrage naturel. Les eaux, libérées brutalement dans le gouffre de Gourfouran, auraient provoqué au Moyen-Âge la ruine du village de Rame, installé dans la plaine.

Crédit : Office de tourisme Pays des Écrins



Petites et grandes migrations religieuses (AU)

Du fait de son implantation stratégique, l'histoire de Pallon est riche et mouvementée. A la croisée des chemins, Pallon est aujourd'hui une étape du GR 653D Montgenèvre – Arles qui suit la voie domitienne empruntée par les pèlerins d'Italie en route pour Compostelle et les pèlerins français en route pour Rome !

Crédit : Parc national des Écrins - Robert Chevalier



Le milan noir (AV)

Un rapace tourne lentement au-dessus de la vallée. Il est sombre avec une queue légèrement échancrée. Un milan noir, revenu d'Afrique au printemps. Il se nourrit de charognes ou de déchets ainsi que de poissons. On peut le confondre avec le milan royal, marron, roux et blanc avec une queue beaucoup plus échancrée. Ce dernier ne niche pas dans le massif. C'est seulement pendant les périodes de migration que l'on peut l'observer dans la vallée de la Durance.

Crédit : Combrisson Damien - Parc national des Écrins



Le milan noir (AW)

Rapace hivernant en Afrique, le milan noir revient dès la fin mars aux environs de ce tronçon de la Durance. Se nourrissant de charognes, de poissons ou même de déchets, il est lié aux abords des grandes rivières comme la Durance. Un peu plus gros qu'une buse (150 cm d'envergure), il se reconnaît à sa queue légèrement échancrée et à son plumage assez sombre.

Crédit : Pascal Saulay

Les radeliers de la mémoire (AX)

Durant des siècles, passaient sur la Durance non des kayaks mais des radeaux constitués de troncs de sapins, épicéas ou mélèzes. Le flottage du bois issu des forêts de l'Embrunais ou du Queyras permettait de l'acheminer vers les grandes agglomérations de Provence. Il était utilisé pour le chauffage et pour la construction navale, notamment pour la Marine royale. Une reconstitution de la descente de la Durance s'effectue maintenant chaque année grâce à une poignée de passionnés, les radeliers de la mémoire.



Le rossignol philomèle (AY)

Bien caché dans un buisson, le mâle du rossignol lance son chant sonore et très varié. Quel bavard ! Il chante même la nuit ! Cet oiseau ne dépasse guère 1200 m d'altitude mais à Rame, il est bien présent. Il affectionne en effet les lieux chauds, souvent au bord de l'eau, et niche dans les buissons. Oiseau migrateur, il passe l'hiver en Afrique.

Crédit : Saulay Pascal - Parc national des Écrins



Le stade d'eau vive (AZ)

Dans le cadre de sa restructuration, après la fermeture du site industriel, la ville de L'Argentière-la-Bessée s'est orientée vers le tourisme sportif en mettant en avant les éléments naturels présents sur site, à savoir l'eau. Situé au départ du plus grand parcours navigable de la Durance, la commune a décidé d'être un véritable centre d'eau vive en réalisant ce stade en 1993 sur une longueur de 400 m. Ainsi, de par sa notoriété et sa situation, ce stade accueille, chaque année, plusieurs compétitions de renom aux niveaux national et international.

Crédit : Office de tourisme du Pays des Écrins



Le Fournel (BA)

Le Fournel prend sa source dans la vallée du Fournel, au cœur du Parc national des Écrins et se jette dans la Durance vers le stade d'eau vive. Il est connu pour être un canyon très ludique pour les hauts-alpins et le plus fréquenté du Haut Val Durance. Il est idéal pour une initiation à la verticalité notamment par la présence de plusieurs sauts, toboggans et rappels. Son accès est autorisé d'avril à octobre et est réglementé car il se situe en aval d'une prise d'eau EDF, ce qui présente un réel danger.

Crédit : Office de tourisme du Pays des Écrins



La Durance (BB)

La Durance est la plus importante rivière de Provence. Elle prend sa source sur la commune de Montgenèvre à 2 390 m d'altitude, pour rejoindre le Rhône, au sud d'Avignon. Cette rivière est « pluvio-nivale », c'est-à-dire que son débit dépend de l'apport naturel en eau dû à la fonte des neiges et aux pluies. Ainsi, elle représente un véritable terrain de jeux pour les kayakistes de l'Europe.

Crédit : Office de tourisme du Pays des Écrins



La barre d'aluminium (BC)

Métal jeune, l'aluminium est l'élément métallique le plus abondant sur terre. Après l'acier, l'industrie de l'aluminium est aujourd'hui la plus importante.

Un énorme lingot a été fabriqué à L'Argentière-La Bessée.

Crédit : Office de tourisme Pays des Écrins