N°2 - La plaine sous le Roc

Parc national des Ecrins

Le roc d'Embrun (florimont.tilliere)

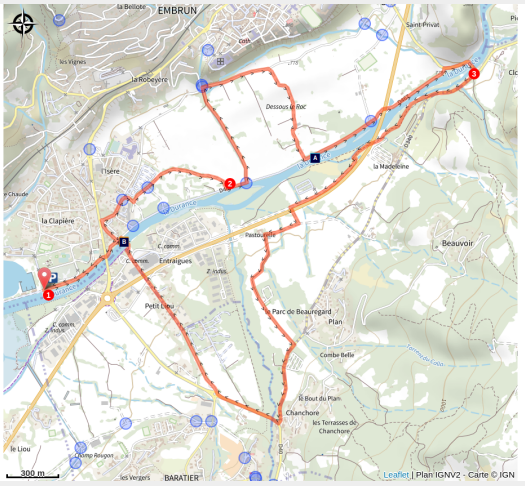

Un itinéraire très facile sous le surplomb rocheux d'Embrun, magnifié par une vue en contre-plongée.

L'ombre imposante du Roc d'Embrun, dominé par la cathédrale Notre Dame du Réal, s'étend sur la plaine ou fleurissent nombre de jardins privatifs irrigués par les eaux de la Durance. Au printemps et au début de l'été, lorsque son débit est le plus élevé, il est plaisant d'entendre ses eaux tumultueuses tout au long du parcours.

Infos pratiques

- Pratique : VTT
- Durée : 1 h
- Longueur : 10.0 km
- Dénivelé positif : 123 m
- Difficulté : Très facile
- Type : Boucle
- Thèmes : Faune, Histoire et architecture
- Accessibilité : Famille

Itinéraire

Départ : Plan d'eau, Embrun
Arrivée : Plan d'eau, Embrun
Balisage : VTT
Communes : 1. Embrun
2. Saint-Sauveur
3. Baratier

Profil altimétrique

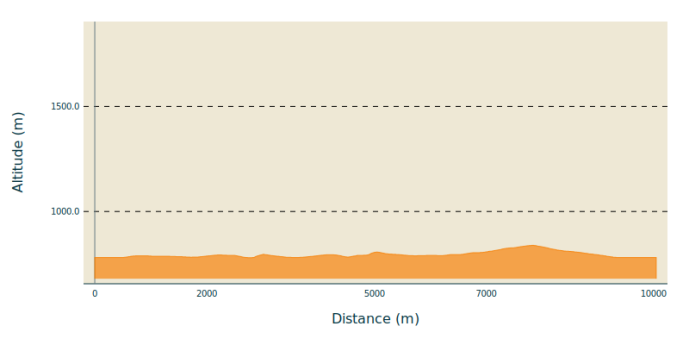

Altitude min 780 m Altitude max 839 m

1. Rejoindre l'allée aménagée sur les rives de la Durance depuis le parking de la plage en passant devant le chalet. Remonter la Durance et passer sous le pont routier. Passer devant la passerelle en bois, puis tourner à gauche 50m après la passerelle dans un lotissement, puis à droite 100 après une petite côte. Prendre à droite a l'intersection suivante pour emprunter un chemin et tourner presque immédiatement à gauche. Poursuivre sur le chemin pour rejoindre une petite route.
2. Prendre alors à gauche le long de la Durance puis de nouveau à gauche 100m après en direction du Roc d'Embrun. Se diriger vers la droite à l'intersection toujours sur une petite route goudronnée. Après 200m environ, emprunter un large sentier carrossable sur la droite et le suivre sur 300m environ jusqu'à retomber sur la route qui longe la Durance. Prendre à gauche et remonter la Durance. La petite route aboutit à une intersection avec la Départementale 994D. Prendre à droite sur la départementale et traverser le pont sur la Durance dont le tablier est en bois.
3. Tourner à droite après le pont et emprunter la route. Quitter cette route 200m après et prendre à droite sur une petite sente qui serpente dans les bois. Passer sous le pont de la N94 en passant à gauche du pylône puis suivre une piste carrossable pendant 1km jusqu'à rejoindre une petite route. Après l'air des gens du voyage prendre à gauche, puis longer la route en tournant à droite. A pastourelle, une ferme à l'abandon, prendre à gauche et regagner le camping du Grillon continuer tout droit jusqu'à la route. Prendre à droite en direction d'Embrun. Au rond-point prendre la première sortie et poursuivre sur cette ligne droite pour passer dans le boviduc. A Super U prendre la deuxième sortie pour emprunter la passerelle sur la Durance. Il ne reste plus qu'à descendre le long de la Durance, comme à l'aller pour revenir au parking.

Sur votre route...

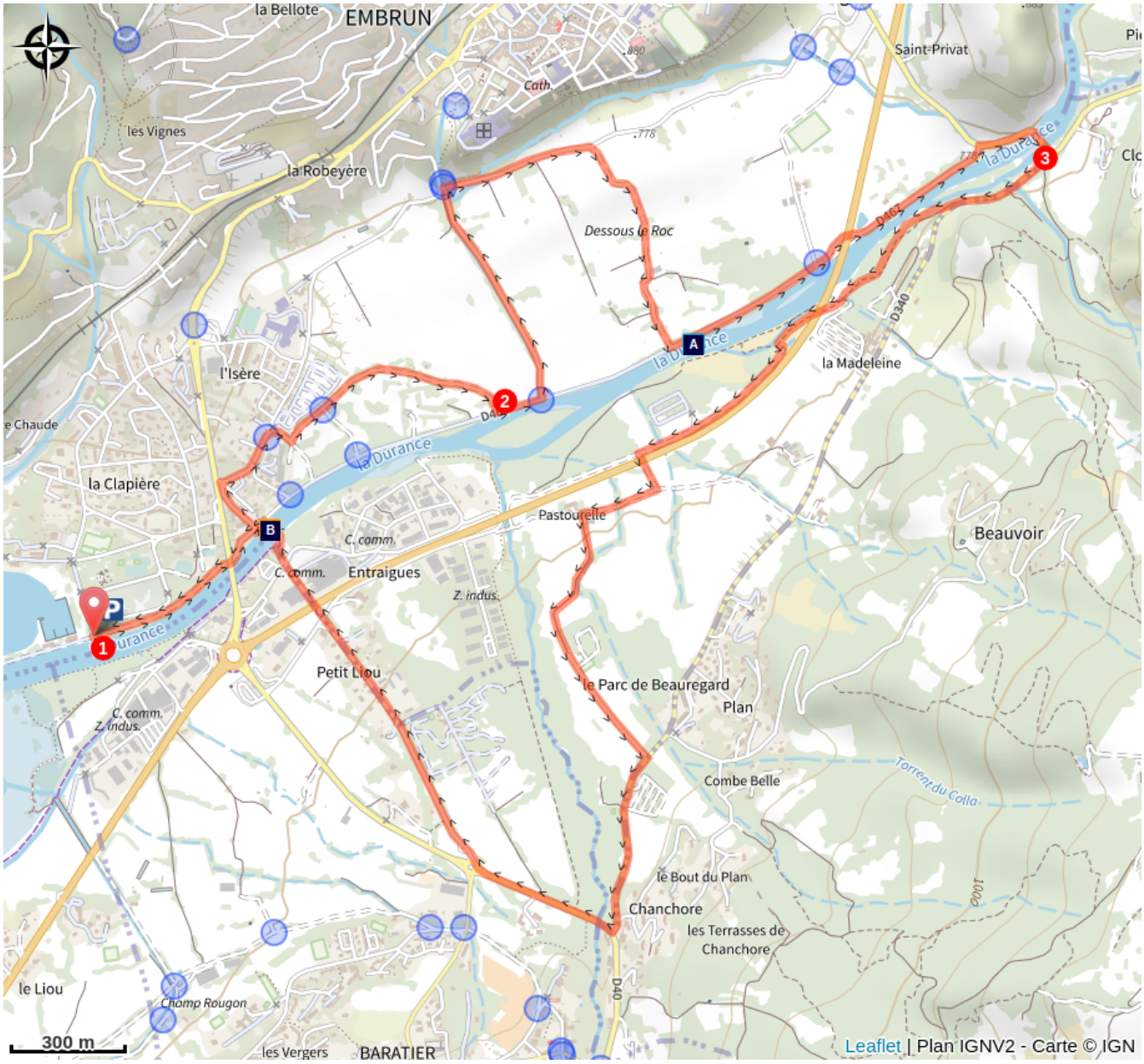

La Durance (A)

Passerelle sur la Durance (B)

Toutes les informations pratiques

Comment venir ?

Transports

Transports en commun : ccserreponcon.com

Accès routier

Suivre la N94 depuis Briançon ou Gap en direction d'Embrun puis suivre la direction du plan d'eau d'Embrun.

Parking conseillé

Parking de la plage, Embrun

Accessibilité

Famille

Lieux de renseignement

Bureau d'Information Touristique Embrun
Place Général Dosse - BP 49, 05202 Embrun

embrun@serreponcon-tourisme.com
Tel : 0492437272
https://www.serreponcon-tourisme.com/

Source

Serre-Ponçon

https://www.serreponcon.com

Sur votre route...

La Durance (A)

La Durance est la plus importante rivière de Provence et le troisième affluent du Rhône derrière la Saône et l'Isère pour le débit. Elle prend sa source dans les Hautes-Alpes sur la commune de Montgenèvre et est rapidement rejointe par la Clarée et la Guisane qui s'effacent devant elle malgré une longueur et un débit plus important au point de confluence. La vallée de la Durance constitue en effet un axe de communication majeur depuis des siècles et son caractère capricieux est désormais contrôlé par le lac artificiel de Serre-Ponçon et par un canal qui s'étend en aval. Le vieux proverbe en cours sous l'Ancien Régime qui prétendait « que les trois fléaux de la Provence sont le Mistral, la Durance et le Parlement » est désormais oublié et la Durance n'apporte plus que la vie dans les terres qu'elle irrigue.

Attribution : Agence Kros_Rémi Fabrègue

Passerelle sur la Durance (B)

Cette passerelle achevée en 2019 permet de relier la commune d'Embrun aux communes de Crots et Baratier. Bien que récente, elle témoigne en réalité d'une longue histoire. Elle se situe à l'emplacement exact du pont provisoire qui remplaça à partir de 1953 le pont routier de la Clapière, détruit durant la Seconde Guerre mondiale par des résistants de l'Embrunais, après qu'un bombardement américain ait échoué à le faire. L'objectif était d'empêcher les forces allemandes d'acheminer des renforts vers Gap dont la libération était imminente. Si le pont avait résisté aux bombes américaines, plusieurs morts furent à déplorer et un panneau explicatif sur la passerelle leur rend aujourd'hui hommage.

Attribution : etienne.charles