

La Cascade de Fontcouverte

Névache



Randonnée incontournable de la Vallée de la Clarée (Thibaut.Blais © Office de Tourisme des Hautes Vallées)

La cascade de Fontcouverte est la balade incontournable pour découvrir la vallée de la Clarée à travers alpages, forêts, cascades et chalets d'estives.

Beaucoup sont tombés amoureux de la Clarée en commençant par cette randonnée emblématique : les paysages rencontrés le long de cette rivière aux reflets cristallins sont tout simplement féériques en toutes saisons. Au printemps, elle offre une explosion de fleurs et de couleurs, l'été elle se veut rafraichissante tandis que les mélèzes prendront leurs couleurs jaune d'or en automne.

Infos pratiques

Pratique : A pied

Durée : 3 h

Longueur : 12.7 km

Dénivelé positif : 326 m

Difficulté : Facile

Type : Aller-retour

Thèmes : Flore, Histoire et architecture, Pastoralisme

Accessibilité : Famille

Itinéraire

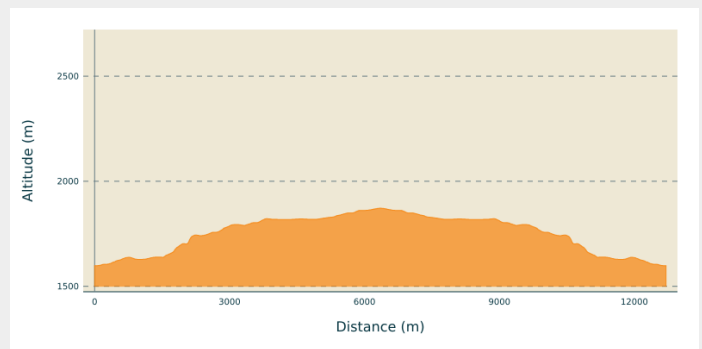
Départ : Parking de Ville Haute, Névache

Arrivée : Parking de Ville Haute, Névache

Balisage :  GR

Communes : 1. Névache

Profil altimétrique










Altitude min 1599 m Altitude max 1873 m

Le départ se situe au parking de Névache Ville-Haute. Entrer dans le village pour rejoindre l'Église Saint-Marcellin. Prendre la ruelle à gauche après l'église et traverser le pont de l'Outre.

1. Prendre le sentier de droite bordé d'un muret via le GR 57 A et contourner la petite chapelle Notre-Dame-de-Lourde pour rejoindre la lisière de forêt. L'itinéraire longe la rivière du début à la fin par la rive droite.
2. Après une légère montée surplombant la passerelle de la cascade de Débaret, suivre la petite déviation en amont pour éviter l'éboulement du ruisseau puis poursuivre en direction du refuge de Buffère jusqu'au pont du Rately.
3. Laisser sur votre gauche la montée vers le refuge de Buffère et suivre la direction du hameau de Fontcouverte par le sentier de droite.
4. Continuer tout droit en longeant les chalets de Basse-Gardiole. Arrivé au pont de la Souchère (ne pas traverser le pont) : suivre le sentier, il traverse une plaine jusqu'aux chalets de la Meuille.
5. Depuis la cascade, le hameau de Fontcouverte se trouve à 15 minutes de marche.
6. Le retour se fait par le même itinéraire.

Sur votre chemin...



-  Le Lis Martagon (A)
-  La Clarée, une rivière exceptionnelle (C)
-  Les chalets de Fontcouverte (E)
-  La Cascade de Fontcouverte (G)
-  Clarée : site Natura 2000 (B)
-  La Fruitière (D)
-  La Chapelle Sainte-Marie de Fontcouverte (F)

Toutes les infos pratiques

Recommandations

En période estivale le parking de Ville-Haute est rapidement complet, dans ce cas, se garer sur les parkings des hameaux précédents puis prendre la navette gratuite jusqu'à Ville-Haute.

Vous traversez un site Natura 2000, veuillez à rester sur l'itinéraire balisé afin de préserver la végétation. Merci de préserver la tranquillité des lieux et de conserver vos déchets.

Comment venir ?

Transports

Pour se rendre à Névache : <https://zou.maregionsud.fr/>

Pendant les vacances d'été : mise en place de Navettes Briançon / Névache : <https://www.autocars-resalp.com/navette-briancon-nevache>

En période estivale : Navettes gratuites entre les hameaux de Roubion et Ville-Haute.

Accès routier

Depuis Briançon prendre la N94 en direction de Montgenevre puis la D994G direction vallée de la clarée sur 20km.

Parking conseillé

Parking de Ville-Haute, Névache

Accessibilité

Famille

Lieux de renseignement

Bureau d'Information Touristique de la Clarée

Hameau de Ville-Haute, 05100 Névache

claree@hautesvallees.com

Tel : (+33) 4 92 20 02 20

<http://www.claree-tourisme.fr>



Source



Office de Tourisme des Hautes Vallées

<https://www.hautesvallees.com>

Sur votre chemin...



✿ Le Lis Martagon (A)

Dans les pentes fraîches et boisées, il n'est pas rare de croiser le Lis Martagon (*Lilium martagon*), fleur majestueuse et emblématique des Alpes.

Espèce protégée, surtout présente dans les bois et les prairies des régions de montagne, cette herbacée de la famille des Liliacées mesure entre 30 et 60 cm et peut atteindre jusqu'à 1,50 m de hauteur. Ses fleurs à six pétales sont roses et mouchetées de pourpre. Les anthères rouge-brun suspendus aux filets incurvés dégagent un lourd parfum capiteux.

Crédit photo : Michel.Ducroux © Office de Tourisme des Hautes Vallées



✿ Clarée : site Natura 2000 (B)

Carrefour bioclimatique entre les Alpes du sud, du nord et piémontaises, le territoire de la Clarée et de la Vallée Etroite représente un site d'un grand intérêt écologique très représentatif des Alpes. Il possède une biodiversité remarquable, tant au niveau de la flore (plus de 1000 espèces) et de la faune, qu'au niveau des habitats naturels et des écosystèmes. La variété des situations topographiques, géologiques et microclimatiques sont autant de facteurs favorables à cette biodiversité unique.

Crédit photo : Thibaut.Blais©OTHV



💧 La Clarée, une rivière exceptionnelle (C)

D'une clarté exceptionnelle, d'où l'origine de son nom, cette rivière baigne toute la vallée depuis sa source, le lac de la Clarée à 2433m d'altitude, jusqu'à la confluence avec la Durance 32 km plus bas vers le hameau de La Vachette. Paradis des pêcheurs, et hébergeant de belles truites farios autochtone, la Clarée suit un régime nival : son niveau est totalement tributaire des précipitations et des fontes des neiges.

Crédit photo : Aline.Roul©OTHV



La Fruitière (D)

En rive droite près du pont passant la Clarée, une seule maison : la laiterie, dit « La Fruitière » qui jusqu'en 1938 était le lieu de collecte et de traitement du lait de tous les alpages environnants.

Crédit photo : Remy.Lecan©Auberge La Fruitière



Les chalets de Fontcouverte (E)

Site classé en 1943, le hameau de Fontcouverte est construit sur le flanc nord de la vallée, dominant la rive gauche de la Clarée. Les chalets datant des années 1730 sont dispersés le long de la route. Ces chalets d'estive étaient la deuxième habitation des Névachais qui vivaient l'été dans les alpages pour garder les troupeaux

Crédit photo : Aurelien.Papa©OTHV



La Chapelle Sainte-Marie de Fontcouverte (F)

Classée aux Monuments Historiques depuis 1946, la Chapelle Sainte-Marie de Fontcouverte, posée sur un promontoire rocheux arrondi et usé par les glaciers, est emblématique de la vallée.

Construite en 1627, elle-ci indiquerait l'endroit d'une source miraculeuse cachée par des buissons d'où son nom de « Fontaine couverte ».

Composée de deux petits bâtiments accolés, son ouverture est protégée par une simple claire-voie aux barreaux de mélèzes encadrant la porte qui ferme le porche. Toit en bardeau de mélèzes, son clocheton si emblématique est quant à lui en tuf.

Crédit photo : Arthur.Quere© Office de Tourisme des Hautes Vallées



La Cascade de Fontcouverte (G)

La magnifique cascade de Fontcouverte tire son nom d'une source miraculeuse qui était en partie cachée et couverte par un buisson : la fontaine couverte. Son débit varie énormément selon les saisons : en partie gelée en hiver, elle devient tumultueuse lors de la fonte des neiges pour ensuite se calmer en été.

Crédit photo : Aline.Roul © Office de Tourisme des Hautes Vallées