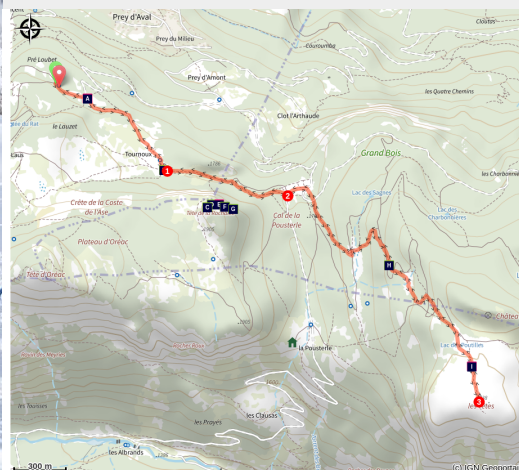


# Snow Trail: Les Têtes

Parc national des Ecrins - Puy-Saint-Vincent



Snowtrail sur les parcours des Têtes (rogiervanrijn)



*Foncez vers un des points de vue les plus emblématiques de la vallée, sensations garanties !*

Après un échauffement en toute tranquillité vers le col de la Pusterle, attaquez les pentes du sommet des Têtes pour profiter d'un panorama inoubliable sur les Ecrins et le Queyras, avant une descente plus sportive, voire glissante.

## Infos pratiques

Pratique : Snow trail

Durée : 2 h 30

Longueur : 7.9 km

Dénivelé positif : 397 m

Difficulté : Difficile

Type : Aller-retour

Thèmes : Point de vue, Sommet

# Itinéraire

**Départ** : Chalet nordique Pré Loubet, Puy-Saint-Vincent

**Arrivée** : Chalet nordique Pré Loubet, Puy-Saint-Vincent

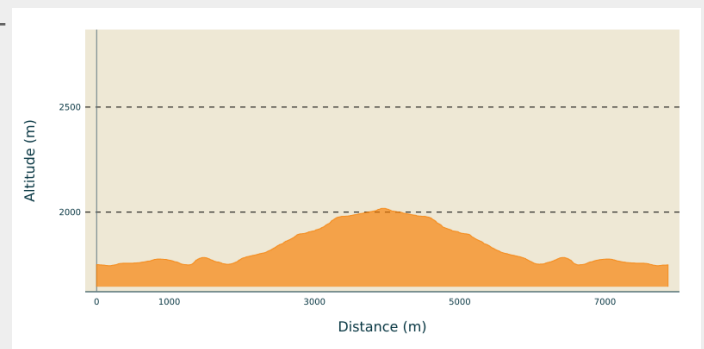
**Balisage** :  Snow trail

**Communes** : 1. Puy-Saint-Vincent

2. Les Vigneaux

3. L'Argentière-la-Bessée

## Profil altimétrique








Altitude min 1746 m Altitude max 2019 m





Au départ du chalet nordique, suivre le balisage 21 jusqu'à Tournoux

1. À l'intersection sous la barre rocheuse, prendre à droite vers le col de la Pusterle
2. Au Col de la Pusterle, continuer vers le sommet des Têtes sur un parcours plus technique
3. Au sommet des Têtes, faire demi-tour et reprendre la trace de montée

# Sur votre chemin...



-  Tournoux (A)
-  Le pinson des arbres (C)
-  Le panorama (E)
-  L'hélicon des granites (G)
-  Le belvédère des Têtes (I)

-  Le grand corbeau (B)
-  La gentiane jaune (D)
-  L'ancolie des Alpes (F)
-  La chouette chevêchette (H)

# Toutes les infos pratiques

## **Recommandations**

Avant de partir en trail, il est impératif de consulter les périodes d'ouverture du parcours sur le site : <https://www.onpiste.com/explorer/destinations/le-pays-des-ecrins-40>

Se renseigner sur les conditions météorologiques avant de partir randonner

Coordonnées des secours : Secours Montagne : 04 92 22 22 22 ou 112

Respecter le travail des agriculteurs, exploitants et propriétaires

Refermer toutes les clôtures

Rapporter tous ses déchets

Ne pas couper l'itinéraire à travers les prairies

Les parcours Snowtrail se prêtent également à la pratique de la randonnée en raquette

## **Comment venir ?**

### Transports

Transports en commun >> <https://services-zou.maregionsud.fr/fr/>

Pensez au covoiturage >> [www.blablacar.fr](http://www.blablacar.fr)

Pour plus de renseignements, s'adresser au Bureau d'Information Touristique le plus proche du départ de la randonnée.

### Accès routier

Monter à Puy-Saint-Vincent 1600 par la D4 depuis l'Argentière-la-Bessée ou bien par la D804 depuis Vallouise

### Parking conseillé

Puy-Saint-Vincent 1600

# Zones de sensibilité environnementale

Le long de votre itinéraire, vous allez traverser des zones de sensibilité liées à la présence d'une espèce ou d'un milieu particulier. Dans ces zones, un comportement adapté permet de contribuer à leur préservation. Pour plus d'informations détaillées, des fiches spécifiques sont accessibles pour chaque zone.

## Faucon pèlerin

Période de sensibilité : Février, Mars, Avril, Mai, Juin

Contact : Parc National des Écrins  
Julien Charron  
julien.charron@ecrins-parcnational.fr

Nidification du Faucon pèlerin.

Les pratiques qui peuvent avoir une interaction avec le Faucon pèlerin en période de nidification sont principalement le vol libre et les pratiques verticales ou en falaise, comme l'escalade ou l'alpinisme. Merci d'éviter cette zone !

En cas de survol merci de rester au-dessus de 2140m d'altitude à une distance de 300m sol.

Au site dit de Grand Bois, le couple de faucons a retrouvé son aire de prédilection dans le secteur "flamme de pierre" ; à éviter donc.

[http://www.ecrins-parcnational.fr/actualite/amis-grimpeurs-attention-aux-pelerins-voies?fbclid=IwAR2Z8hX\\_38vpdW3mS499aRnY08jarhfm-5-eNV8K29k3WB3q3Ik2US\\_Alec](http://www.ecrins-parcnational.fr/actualite/amis-grimpeurs-attention-aux-pelerins-voies?fbclid=IwAR2Z8hX_38vpdW3mS499aRnY08jarhfm-5-eNV8K29k3WB3q3Ik2US_Alec)

## Lieux de renseignement

### Bureau d'Information Touristique de Vallouise

Place de l'Eglise, 05340 Vallouise  
contact@paysdesecrins.com  
Tel : +33(0)4 92 23 36 12  
<https://www.paysdesecrins.com/>



### Maison du Parc de Vallouise

vallouise@ecrins-parcnational.fr  
Tel : 04 92 23 58 08  
<http://www.ecrins-parcnational.fr/>



# Sur votre chemin...

---



## Tournoux (A)

Le plateau de Tournoux est un petit paradis avec ses prairies fraîches, ses quelques chalets rénovés de pierre et de mélèze et sa vue sur la Tête d'aval, imposant sommet calcaire faisant partie du massif du Montbrison. Que ce soit en VTT, à pied ou en ski de fond en hiver, on a toujours envie d'y faire une petite pause !

Crédit photo : Jan Novak

---




## Le grand corbeau (B)

Un croassement caverneux fait lever la tête (attention à ne pas tomber !). Un couple (formé pour la vie) de grands corbeaux niche par ici dans une falaise. Bien plus grand que ses cousins la corneille noire ou le corbeau freux, il peut se reconnaître grâce à sa queue plutôt en forme de losange. Persécuté, il a failli disparaître. Pourtant, c'est un oiseau omnivore mais surtout charognard qui fait un bon travail d'éboueur !

Crédit photo : Chevalier Robert - Parc national des Écrins

---



## Le pinson des arbres (C)

Oiseau très commun, ce pinson vit aussi bien en forêt que dans les villages. Le mâle est plutôt dans les tons de rosé, avec une calotte gris bleu, la femelle plus terne dans les tons de gris vert. C'est un oiseau assez grégaire, hormis en période de reproduction et les oiseaux communiquent souvent entre eux par des « pink, pink ». Il est partiellement migrateur, les populations du nord de l'Europe viennent passer l'hiver en France et autres pays tempérés.

Crédit photo : Pascal Saulay



## ✿ La gentiane jaune (D)

Cette grande plante aux fleurs jaunes, commune dans les pâturages, est bien connue pour les propriétés toniques et apéritives de sa racine. Il ne faut cependant pas la confondre avec le vétrate blanc d'allure semblable avant la floraison mais très toxique. Les feuilles de la gentiane sont disposées de façon opposée par rapport à la tige alors que chez le vétrate elles sont alternes, c'est-à-dire échelonnées de part et d'autre de la tige.

Crédit photo : Coulon Mireille



## 🏔 Le panorama (E)

Du sommet de la via ferrata, le panorama est vaste sur la vallée de Vallouise. On peut voir vers le nord ouest le sommet du Pelvoux et son glacier (quasi) somital et à sa gauche le Pic Sans Nom et L'Ailefroide. A sa droite, la langue terminale du Glacier Blanc.

Crédit photo : Maillet Thierry



## ✿ L'ancolie des Alpes (F)

Cette plante donne de très belles fleurs grandes et bleu azur, peu nombreuses sur la tige et un joli feuillage. Elle se rencontre dans les endroits frais de préférence sur calcaire. Elle est rare et protégée. Malheureusement, même un photographe bienveillant peut lui faire du tort en écrasant par mégarde de jeunes plants qui ne devaient fleurir que une ou deux années plus tard. Il faut donc être vigilant. Elle est endémique des Alpes occidentales.

Crédit photo : Cyril Coursier



## 🐌 L'hélicon des granites (G)

Voici un escargot bien mal nommé ! En effet, il ne vit pas spécifiquement sur les roches granitiques, comme le montre ici une importante population de cette espèce, sur calcaire. Il se réfugie dans des casses (éboulis à gros blocs) humides et fraîches. Son corps est noir et il a une belle coquille de près de 2 cm de largeur, un peu aplatie. Il est peu commun et sa répartition ne se situe que dans une toute petite partie des Alpes.

Crédit photo : Combrisson Damien



## La chouette chevêchette (H)

C'est au printemps qu'on peut entendre ce petit rapace nocturne ; ou en automne, période à laquelle il peut lancer de drôles de cris. D'activité diurne et crépusculaire, la chouette chevêchette est une prédatrice de passereaux et de petits rongeurs forestiers. Mais lorsqu'ils la repèrent, les passereaux n'hésitent à venir la houspiller en grand nombre afin de rendre vaine toute tentative d'attaque surprise. Elle est inféodée aux forêts de montagne où elle recherche les arbres à cavité de pic pour établir son nid.

Crédit photo : Christophe Albert - Parc national des Écrins

---



## Le belvédère des Têtes (I)

Ce belvédère vaut le détour, non seulement pour son panorama ouvert sur la vallée du Fournel et celle de la Durance mais aussi pour le lieu même, avec ses quelques vieux mélèzes et le calcaire nu entaillé de petites crevasses résultant de l'érosion de la roche par les eaux froides de fonte de neige ou de pluie.

Crédit photo : Thibaut Blais