

Parcours trail n°20 - Snow Trail: Pré Loubet

Vallouise - Puy-Saint-Vincent



Pré Loubet (Thibaut Blais)



Une belle boucle d'initiation vers le plateau du Lauzet.

Après une montée parmi les mélèzes, découvrez le hameau pittoresque de Tournoux, avant de vous orienter vers plateau du Lauzet et le lac des Hermès: jolies ouvertures visuelles sur la tête d'Amont

Infos pratiques

Pratique : Snow trail

Durée : 1 h 30

Longueur : 5.0 km

Dénivelé positif : 190 m

Difficulté : Facile



Type : Boucle

Thèmes : Point de vue

Itinéraire

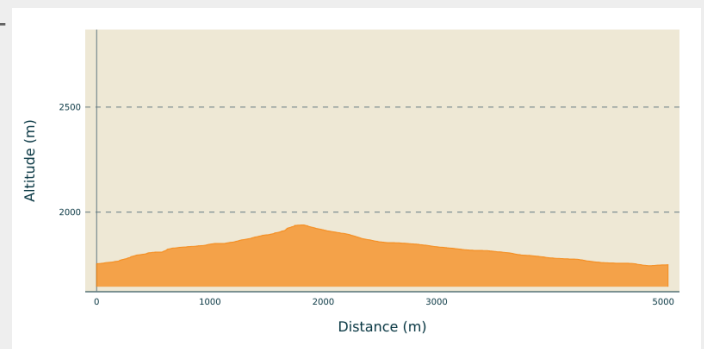
Départ : Chalet nordique Pré Loubet, Puy-Saint-Vincent

Arrivée : Chalet nordique Pré Loubet, Puy-Saint-Vincent

Balisage :  Snow trail  Trail

Communes : 1. Puy-Saint-Vincent

Profil altimétrique




Altitude min 1746 m Altitude max 1940 m


Au départ du chalet Nordique, suivre la trace n°20 vers le Lac des Hermès

1. Arrivé au plateau, se diriger sur la droite pour la boucle qui rejoint le lac des Hermès
2. Sous la barre rocheuse, descendre sur la gauche vers les chalets de Tournoux puis rejoindre le point de départ

Sur votre chemin...



-  Le Laus (A)
-  Tournoux (C)

 Le grand corbeau (B)

Toutes les infos pratiques

Recommandations

Avant de partir en trail, il est impératif de consulter les périodes d'ouverture du parcours sur le site : <https://www.onpiste.com/explorer/destinations/le-pays-des-ecrins-40>

Se renseigner sur les conditions météorologiques avant de partir randonner

Coordonnées des secours : Secours Montagne : 04 92 22 22 22 ou 112

Respecter le travail des agriculteurs, exploitants et propriétaires

Refermer toutes les clôtures

Rapporter tous ses déchets

Ne pas couper l'itinéraire à travers les prairies

Les parcours trail se prêtent également à la marche

Comment venir ?

Transports

Transports en commun >> <https://services-zou.maregionsud.fr/fr/>

Pensez au covoiturage >> www.blablacar.fr

Pour plus de renseignements, s'adresser au Bureau d'Information Touristique le plus proche du départ de la randonnée.

Accès routier

Monter à Puy-Saint-Vincent 1600 par la D4 depuis l'Argentière-la-Bessée ou bien par la D804 depuis Vallouise

Parking conseillé

Puy-Saint-Vincent 1600

i Lieux de renseignement

Bureau d'Information Touristique de Vallouise

Place de l'Eglise, 05340 Vallouise
contact@paysdesecrins.com
Tel : +33(0)4 92 23 36 12
<https://www.paysdesecrins.com/>



Maison du Parc de Vallouise

vallouise@ecrins-parcnational.fr
Tel : 04 92 23 58 08
<http://www.ecrins-parcnational.fr/>



Source



Pays des Ecrins

<https://www.paysdesecrins.com>

Sur votre chemin...



Le Laus (A)

Plusieurs anciens chalets ou hameaux d'alpage, souvent rénovés, sont disséminés à travers la station de Puy-Saint-Vincent. Voici les chalets du Laus. Le Laus est un toponyme désignant un lac. Juste après les chalets, en effet, se situe, non pas un grand lac, mais une zone plane et marécageuse, qui est sans doute un petit lac comblé. Inutile, donc, d'amener le pédalo !

Crédit photo : Marie-Geneviève Nicolas - Parc national des Écrins



Le grand corbeau (B)

Un croassement caverneux fait lever la tête (attention à ne pas tomber !). Un couple (formé pour la vie) de grands corbeaux niche par ici dans une falaise. Bien plus grand que ses cousins la corneille noire ou le corbeau freux, il peut se reconnaître grâce à sa queue plutôt en forme de losange. Persécuté, il a failli disparaître. Pourtant, c'est un oiseau omnivore mais surtout charognard qui fait un bon travail d'éboueur !

Crédit photo : Chevalier Robert - Parc national des Écrins



Tournoux (C)

Le plateau de Tournoux est un petit paradis avec ses prairies fraîches, ses quelques chalets rénovés de pierre et de mélèze et sa vue sur la Tête d'aval, imposant sommet calcaire faisant partie du massif du Montbrison. Que ce soit en VTT, à pied ou en ski de fond en hiver, on a toujours envie d'y faire une petite pause !

Crédit photo : Jan Novak
