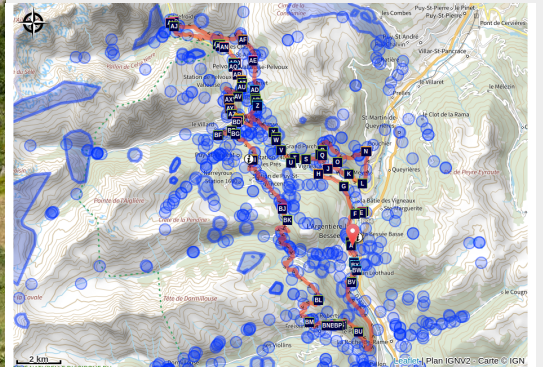


Tour du Pays des Ecrins en 6 jours

Vallouise



Vue sur le vallon du Fournel depuis le col de la Pusterle (© OT Pays des Ecrins - Rogier van Rijn)



De hameaux en villages, de cols en vallées, d'alpages en torrents, le Tour du Pays des Écrins permet à la fois de côtoyer des lieux, des sommets emblématiques des Écrins et de parcourir des chemins plus secrets, plus confidentiels.

Cheminer sur le Tour du Pays des Écrins, c'est découvrir le pays de l'eau qui façonne le paysage et irrigue les jardins, de la houille blanche, de l'or blanc, de l'alpinisme ! Le pays d'une histoire et d'une culture montagnarde, terre de refuge, d'accueil et de haute montagne ! En cheminant dans différentes vallées, dans cette nature puissante et préservée, on s'imprègne de l'épopée de ce territoire.

Infos pratiques

Pratique : A pied

Durée : 6 jours

Longueur : 76.7 km

Dénivelé positif : 3873 m

Difficulté : Moyen

Type : Séjour itinérant

Thèmes : Col, Histoire et architecture, Point de vue

Itinéraire

Départ : L'Argentière-La Bessée

Arrivée : L'Argentière-La Bessée

Balisage :  GR  PR

Communes : 1. L'Argentière-la-Bessée

2. Les Vigneaux

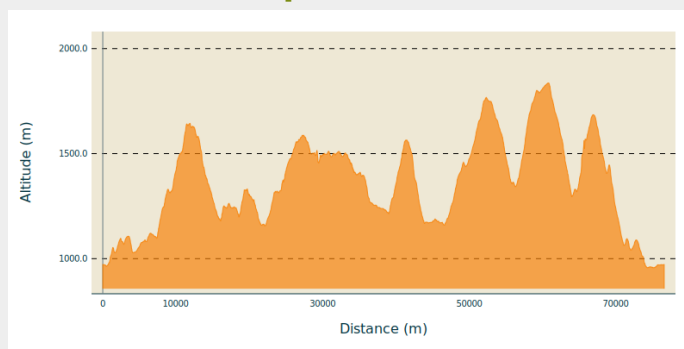
3. Saint-Martin-de-Queyrières

4. Vallouise-Pelvoux

5. Puy-Saint-Vincent

6. Freissinières

Profil altimétrique



Altitude min 957 m Altitude max 1836 m

L'Argentière-La Bessée, point de départ de ce tour, est une bourgade dynamique qui a su combiner développement industriel et valorisation touristique d'un patrimoine culturel et naturel riche. Il est possible de profiter de ses commerces pour les derniers préparatifs.

La première étape conduit au hameau d'alpages de Bouchier. Après avoir suivi le torrent de la Gyronde et traversé les Vigneaux, le sentier s'élève en offrant de superbes vues sur le Queyras et le Briançonnais.

Le jour suivant rallie Vallouise en longeant le massif de Montbrison. Après les Vigneaux, la vue s'ouvre sur les vallées glaciaires d'Ailefroide et du Glacier Blanc. Profitez de votre étape pour visiter la Maison du parc.

En rejoignant Ailefroide depuis Vallouise, le randonneur partira à la rencontre d'un environnement minéral et glaciaire, surplombé par des sommets mythiques dont l'omniprésent Pelvoux.

Le quatrième jour du périple permettra de découvrir des hameaux qui ont, chacun à leur manière, développé une activité touristique en accord avec une situation géographique singulière !

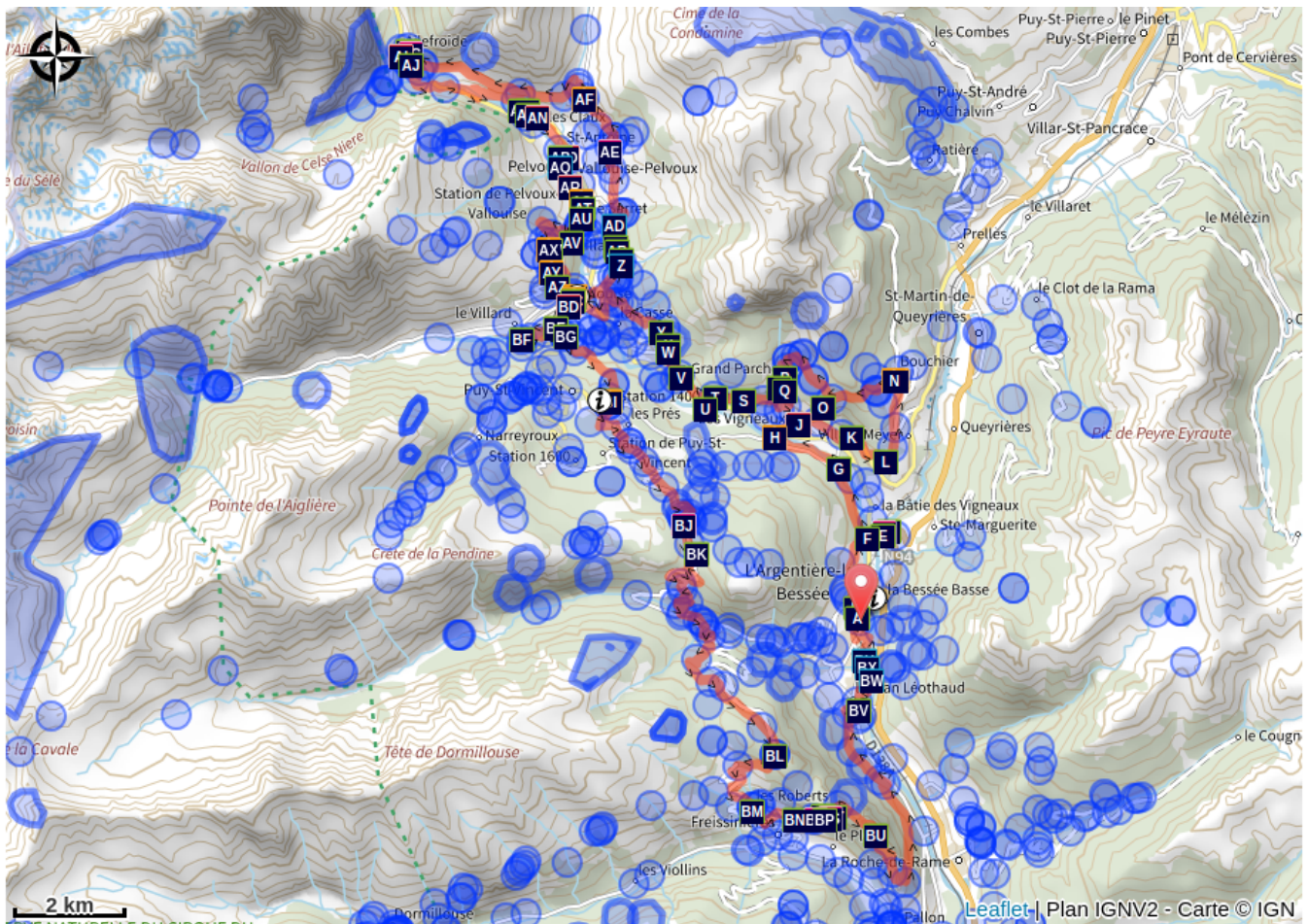
Le lendemain, en franchissant le col de la Pousterle, on découvre le sauvage vallon du Fournel, puis, le passage du col des Lauzes vous conduit à Freissinières et à ses paysages typiques et préservés.

Au cours de l'étape 6, plus technique, le sentier s'élève entre les falaises pour rejoindre les crêtes de la Rortie et louvoyer entre ses aiguilles rocheuses avant d'entamer la descente vers l'Argentière-La Bessée.

Étapes :

- 1.** De L'Argentière-La Bessée à Bouchier
10.8 km / 728 m D+ / 4 h
- 2.** De Bouchier à Vallouise
11.6 km / 413 m D+ / 4 h
- 3.** De Vallouise à Ailefroide
9.9 km / 579 m D+ / 3 h 30
- 4.** D'Ailefroide à Puy-Saint-Vincent 1400
16.5 km / 662 m D+ / 6 h
- 5.** De Puy-Saint-Vincent 1400 à Freissinières
16.2 km / 900 m D+ / 7 h
- 6.** De Freissinières à l'Argentière-La Bessée
13.7 km / 692 m D+ / 4 h 30

Sur votre route...



- | | |
|--|--|
|  Le hibou petit duc (AA) |  Les orpins (AB) |
|  Le bulime zébré (AC) |  Les strates (AD) |
|  Les larves de phryganes (AE) |  Les bergeronnettes (AF) |
|  Truite (AG) |  Le village des Vigneaux (AH) |
|  L'Église des Vigneaux (AI) |  Le cadran solaire (AJ) |
|  Le lézard vert occidental (AK) |  Le circaète Jean-le-Blanc (AL) |
|  Le hameau de Bouchier (AM) |  Le hameau de Bouchier (AN) |
|  Le chêne pubescent (AO) |  La grive draine (AP) |
|  L'ascalape soufré (AQ) |  Les aigles de la Tête d'Aval (AR) |
|  Le chevrefeuille d'Étrurie (AS) |  Á l'adret, la pinède (AT) |
|  Le héron cendré (AU) |  Le torcol (AV) |
|  Le pin sylvestre (AW) |  La limodore à feuilles avortées (AX) |
|  Le pic noir (AY) |  Les ouvrages RTM (AZ) |
|  Le lis martagon (BA) |  Le cirse de Montpellier (BB) |
|  La carline à feuilles d'acanthé (BC) |  Le rôle des canaux (BD) |
|  L'Adret (BE) |  Les Choulières (BF) |
|  Ailefroide (BG) |  Le chamois (BH) |
|  Ailefroide (BI) |  L'aigle royal (BJ) |
|  L'érable champêtre (BK) |  La barbe de bouc (BL) |
|  Le tilleul (BM) |  La conduite forcée (BN) |

-  Le petit patrimoine de Pelvoux (BO)
-  Le Gyr (BQ)
-  Travaux de restauration (BS)
-  La calamagrostide argentée (BU)
-  Le moineau soulcie (BW)
-  La chapelle Saint-Jean (BY)
-  Vallouise (CA)
-  Le petit rhinophe (CC)
-  Le torcol (CE)
-  Le cincle plongeur (CG)
-  Le sentier du Facteur (CI)
-  La chevêchette d'Europe (CK)
-  Le rougequeue à front blanc (CM)
-  Le calcaire (CO)
-  Le chêne pubescent (CQ)
-  La plaine de Freissinières (CS)
-  Le raisin d'ours (CU)
-  Le stade d'eau vive (CW)
-  La Durance (CY)
-  L'aulne blanc (BP)
-  La station de ski de Pelvoux-Vallouise (BR)
-  Le cincle plongeur (BT)
-  Le polygale faux-buis (BV)
-  Le hameau de Puy Aillaud (BX)
-  Le chêne pubescent (BZ)
-  L'église de Vallouise (CB)
-  Vallouise (CD)
-  Le solidage géant (CF)
-  Le Semi-Apollon (CH)
-  Le col de la Pousterle (CJ)
-  La libellule à quatre taches (CL)
-  Le flambé (CN)
-  La phalangère à fleurs de lys (CP)
-  Le lys orangé (CR)
-  L'hirondelle de rocher (CT)
-  Le rossignol philomèle (CV)
-  Le Fournel (CX)

Toutes les informations pratiques

i Les chiens de protection des troupeaux

En alpage, les chiens de protection sont là pour protéger les troupeaux des prédateurs (loups, etc.).

Lorsque je randonne, j'adapte mon comportement en contournant le troupeau et en marquant une pause pour que le chien m'identifie.

En savoir plus sur les gestes à adopter avec le dossier [Chiens de protection : un contexte et des gestes à adopter](#).

En cas de problème, racontez votre rencontre en répondant à cette [enquête](#).



! Recommandations

Niveau moyen du fait essentiellement de la longueur de certaines étapes. Passages techniques sous des falaises pour l'étape 6, possibilité de les éviter. Se renseigner sur les conditions d'enneigement de l'étape depuis Ailefroide et du passage des cols avant votre départ auprès des offices de tourisme et maisons du Parc.

Quelques passages à gué pouvant potentiellement poser problème en cas de gros orage.

Comment venir ?

Transports

Gare SCNF de l'Argentière-La Bessée : L'Argentière-les-Écrins
Réseau de transport régional Sud : <https://zou.maregionsud.fr/>
Possibilités de navettes estivales sur le parcours (plus d'informations sur le site de l'office de tourisme <https://www.paysdesecrins.com/>)

Accès routier

Par la N94 depuis Gap ou Briançon

Parking conseillé

Parking de la gare

Zones de sensibilité environnementale

Le long de votre itinéraire, vous allez traverser des zones de sensibilité liées à la présence d'une espèce ou d'un milieu particulier. Dans ces zones, un comportement adapté permet de contribuer à leur préservation. Pour plus d'informations détaillées, des fiches spécifiques sont accessibles pour chaque zone.

Aigle royal

Période de sensibilité : Janvier, Février, Mars, Avril, Mai, Juin, Juillet, Août

Contact : Parc National des Écrins
Julien Charron
julien.charron@ecrins-parcnational.fr

Nidification de l'Aigle royal

Les pratiques qui peuvent avoir une interaction avec l'Aigle royal en période de nidification sont principalement le vol libre et les pratiques verticales ou en falaise, comme l'escalade ou l'alpinisme. Merci d'éviter cette zone !

Attention en zone cœur du Parc National des Écrins une réglementation spécifique aux sports de nature s'applique : <https://www.ecrins-parcnational.fr/thematique/sports-de-nature>

Aigle royal

Période de sensibilité : Janvier, Février, Mars, Avril, Mai, Juin, Juillet, Août

Contact : Parc National des Écrins
Julien Charron
julien.charron@ecrins-parcnational.fr

Nidification de l'Aigle royal

Les pratiques qui peuvent avoir une interaction avec l'Aigle royal en période de nidification sont principalement le vol libre et les pratiques verticales ou en falaise, comme l'escalade ou l'alpinisme. Merci d'éviter cette zone et de privilégier un survol de la zone à une distance de survol de 300m sol soit à une altitude minimale de 2380m.

Attention en zone cœur du Parc National des Écrins une réglementation spécifique aux sports de nature s'applique : <https://www.ecrins-parcnational.fr/thematique/sports-de-nature>

Circaète Jean-le-Blanc

Période de sensibilité : Mars, Avril, Mai, Juin, Juillet, Août, Septembre

Contact : Parc National des Écrins
Julien Charron
julien.charron@ecrins-parcnational.fr

Nidification du Circaète-Jean-le-Blanc

Les pratiques qui peuvent avoir une interaction avec le Circaète-Jean-le-Blanc en période de nidification sont principalement les pratiques aériennes comme le vol libre ou le vol motorisé.

Merci d'essayer d'éviter la zone ou de rester à une distance minimale 300m sol quand vous la survolez soit 1650m d'altitude pour cette zone.

Faucon pèlerin

Période de sensibilité : Février, Mars, Avril, Mai, Juin

Contact : Parc National des Écrins
Julien Charron
julien.charron@ecrins-parcnational.fr

Nidification du Faucon pèlerin.

Les pratiques qui peuvent avoir une interaction avec le Faucon pèlerin en période de nidification sont principalement le vol libre et les pratiques verticales ou en falaise, comme l'escalade ou l'alpinisme. Merci d'éviter cette zone !

En cas de survol merci de rester au-dessus de 2140m d'altitude à une distance de 300m sol.

Au site dit de Grand Bois, le couple de faucons a retrouvé son aire de prédilection dans le secteur "flamme de pierre" ; à éviter donc.

http://www.ecrins-parcnational.fr/actualite/amis-grimpeurs-attention-aux-pelerins-voies?fbclid=IwAR2Z8hX_38vdpdW3mS499aRnY08jarhfm-5-eNV8K29k3WB3q3Ik2US_Alec

Faucon pèlerin

Période de sensibilité : Février, Mars, Avril, Mai, Juin

Contact : Parc National des Écrins
Julien Charron
julien.charron@ecrins-parcnational.fr

Nidification du Faucon pèlerin.

Les pratiques qui peuvent avoir une interaction avec le Faucon pèlerin en période de nidification sont principalement le vol libre et les pratiques verticales ou en falaise, comme l'escalade ou l'alpinisme. Merci d'éviter cette zone !

En cas de survol merci de rester au-dessus de 1945m d'altitude à une distance de 300m sol.

Circaète Jean-le-Blanc

Période de sensibilité : Mars, Avril, Mai, Juin, Juillet, Août, Septembre

Contact : Parc National des Écrins
Julien Charron
julien.charron@ecrins-parcnational.fr

Nidification du Circaète-Jean-le-Blanc

Les pratiques qui peuvent avoir une interaction avec le Circaète-Jean-le-Blanc en période de nidification sont principalement les pratiques aériennes comme le vol libre ou le vol motorisé.

Merci d'essayer d'éviter la zone ou de rester à une distance minimale de 300m sol quand vous la survolez soit 1790m d'altitude !

Circaète Jean-le-Blanc

Période de sensibilité : Mars, Avril, Mai, Juin, Juillet, Août, Septembre

Contact : Parc National des Écrins
Julien Charron
julien.charron@ecrins-parcnational.fr

Nidification du Circaète-Jean-le-Blanc

Les pratiques qui peuvent avoir une interaction avec le Circaète-Jean-le-Blanc en période de nidification sont principalement les pratiques aériennes comme le vol libre ou le vol motorisé.

Merci d'essayer d'éviter la zone ou de rester à une distance minimale de 300m sol quand vous la survolez soit 1650m d'altitude !

Circaète Jean-le-Blanc

Période de sensibilité : Mars, Avril, Mai, Juin, Juillet, Août, Septembre

Contact : Parc National des Écrins
Julien Charron
julien.charron@ecrins-parcnational.fr

Nidification du Circaète-Jean-le-Blanc

Les pratiques qui peuvent avoir une interaction avec le Circaète-Jean-le-Blanc en période de nidification sont principalement les pratiques aériennes comme le vol libre ou le vol motorisé.

Merci d'essayer d'éviter la zone ou de rester à une distance minimale de 300m sol quand vous la survolez soit 1525m d'altitude !

i Lieux de renseignement

Bureau d'Information Touristique de L'Argentière-La Bessée

23 Avenue de la République, 05120 L'Argentière-La Bessée

contact@paysdesecrins.com

Tel : +33(0)4 92 23 03 11

<https://www.paysdesecrins.com/>



Bureau d'Information Touristique de Puy Saint Vincent 1400

110 route des Alberts - Station 1400, 05290 Puy Saint Vincent 1400 m

Tel : +33(0)4 92 23 35 80

<https://www.puysaintvincent.com/office-tourisme>



Bureau d'Information Touristique de Vallouise

Place de l'Eglise, 05340 Vallouise

contact@paysdesecrins.com

Tel : +33(0)4 92 23 36 12

<https://www.paysdesecrins.com/>



Maison du Parc de Vallouise

vallouise@ecrins-parcnational.fr

Tel : 04 92 23 58 08

<http://www.ecrins-parcnational.fr/>



Source



Parc national des Ecrins

<https://www.ecrins-parcnational.fr>

Sur votre route...



Le hibou petit duc (AA)

Dès fin avril, on peut entendre la nuit et même le jour ses *tiou* très doux. Il revient d'Afrique où il a passé l'hiver, car il est essentiellement insectivore : pour ce petit hibou, de gros insectes (grande sauterelle verte ...) font de bons repas. Pour nicher, il s'installe dans un arbre creux ou même dans une cavité en bâtiment. Il affectionne les lieux chauds ... et riches en insectes bien sûr !

Crédit : Combrisson Damien



Les orpins (AB)

Sur les zones rocailleuses s'étalent de petites plantes « grasses » aux fleurs étoilées, blanches pour certaines espèces, jaunes pour d'autres. Leurs feuilles sont souvent cylindriques, pointues à l'extrémité ou non selon les espèces, et pleines d'eau : vivant sur des lieux secs, elles font ainsi des réserves pour les jours difficiles ! A leur hauteur, si près de la roche, ça chauffe en été !

Crédit : Nicolas Marie-Geneviève



Le bulime zébré (AC)

S'il n'est pas aussi rapide qu'un zèbre, le bulime zébré, escargot dont la coquille est de forme conique, est bien rayé ! On trouve des coquilles en pagaille dans les pelouses sèches environnantes. Et oui, certains escargots vivent dans des milieux secs et le bulime zébré est l'un des plus communs. Il hiberne en s'enterrant dans le sol.

Crédit : Vincent Dominique

Les strates (AD)

La via s'élève sur la roche où l'on observe facilement des strates (des couches). Certaines résistent mieux à l'érosion et sont en relief. Ces strates correspondent à différentes phases de dépôts marins où alternent des couches de natures diverses.

Les larves de phryganes (AE)

Les phryganes sont des insectes ressemblant un peu à de petits papillons de nuit. Leurs larves vivent dans l'eau. Sortes de chenilles avec 6 pattes et des crochets à l'arrière, elles tissent grâce à leur « salive » un fourreau de soie qu'elles recouvrent avec leurs pattes de devant et leur bouche d'éléments récoltés autour d'elles, ici de petits grains de sable. On peut les observer au bord de l'eau dans les endroits calmes. Attention, barrage en amont.



Les bergeronnettes (AF)

Avec leurs longues queues qu'elles hochent constamment, les bergeronnettes se reconnaissent facilement. L'une est en noir et blanc, c'est la bergeronnette grise, l'autre au dos gris cendré et au ventre jaune, c'est la bergeronnette des ruisseaux, plus strictement liée à l'eau que sa cousine, comme son nom l'indique. Elles sont insectivores. On peut les observer couramment au bord de l'eau.

Crédit : Saulay Pascal



Truite (AG)

Le polymorphisme de la truite fario a longtemps brouillé sa systématique : les anciens avaient recensé une cinquantaine « d'espèces » différentes. Mais la génétique a eu le dernier mot, il n'y aurait qu'une seule espèce avec trois formes écologiques : la truite de rivière (*Salmo trutta fario*) qui reste dans les cours d'eau ; la truite de mer (*Salmo trutta trutta*) qui met en place des mécanismes d'adaptation à l'eau salée et un comportement de banc ; la truite de lac (*Salmo trutta lacustris*).

Crédit : PNE



Le village des Vigneaux (AH)

Malgré l'altitude, le climat sec de la région et un terroir de calcaire et d'alluvions orienté plein sud ont permis l'implantation de vignes, ce dès le Xème siècle. Le nom de la commune a pour origine la présence de ce vignoble qui fut très important. À la fin du XIXème siècle, l'arrivée quasi simultanée du phylloxera et du train à Briançon, transportant du vin de Provence, mit fin à cette exploitation.

Crédit : Blandine Reynaud - PDE



L'Église des Vigneaux (AI)

L'église Saint-Laurent, avec son élégant porche, date des XV^{ème} et XVI^{ème} siècles. Sur son mur sud, des fresques représentent les vices, entraînés vers l'enfer par un démon, et leurs châtiments. Brrrrr ! Son clocher roman lombard comporte une très rare horloge à une aiguille, datant du XVIII^{ème} siècle. C'est l'une des plus anciennes encore en fonctionnement.

Crédit : Office de tourisme Pays des Écrins



Le cadran solaire (AJ)

Le cadran solaire est une tradition du XVIII^{ème} siècle largement répandue dans les Alpes du Sud où le soleil est omniprésent. Des artisans cadraniers sont à l'origine de ces cadrans qui habillent et embellissent les façades des maisons, les édifices religieux ou des monuments. Oeuvres artistiques, ils peuvent aussi être philosophiques par la devise qui est inscrite.

Crédit : Office de tourisme Pays des Écrins



Le lézard vert occidental (AK)

Très farouche, ce grand lézard se réfugie vite sous un buisson, une pierre ou dans l'enchevêtrement d'une haie lorsqu'il se sent en danger. Il mesure 30 cm en moyenne et est vert vif légèrement moucheté de noir. En période de reproduction, le mâle présente une coloration bleu vif à la gorge et sur les côtés de la tête. Il vit sur les adrets bien exposés au soleil, dans les friches et les lisières, où il se nourrit essentiellement d'insectes.

Crédit : Damien Combrisson - Parc national des Écrins



Le circaète Jean-le-Blanc (AL)

C'est en mars que ce grand rapace brun sur le dessus et blanc moucheté de noir en dessous, avec la tête sombre, revient d'Afrique subsaharienne où il a passé l'hiver. Il se nourrit surtout de reptiles qu'il chasse dans les zones steppiques ou dénudées, les friches ou les pierrailles. Il construit son nid dans un pin où grandira un seul poussin. On peut facilement l'observer faisant du surplace dans les airs, à une trentaine de mètres du sol, puis fondre sur sa proie.

Crédit : Marc Corail - Parc national des Écrins



🕒 Le hameau de Bouchier (AM)

Bouchier est un petit hameau de la commune de Saint-Martin-de-Queyrières qui, malgré son accès difficile, accueille quelques habitants permanents. Située à l'écart du hameau, sur un promontoire dominant la vallée de la Durance, la chapelle Saint-Hippolyte date du début du XVI^{ème} siècle. Elle est accolée à ce qui fut une cellule d'ermite et abrite des fresques dont certaines relatent des guérisons miraculeuses effectuées par le saint. Elle attirait les malades venus demander son intercession.

Crédit : Office de tourisme Pays des Écrins



🕒 Le hameau de Bouchier (AN)

Bouchier est un petit hameau de la commune de Saint-Martin-de-Queyrières qui, malgré son accès difficile, accueille quelques habitants permanents. Située à l'écart du hameau, sur un promontoire dominant la vallée de la Durance, la chapelle Saint-Hippolyte date du début du XVI^{ème} siècle. Elle est accolée à ce qui fut une cellule d'ermite et abrite des fresques dont certaines relatent des guérisons miraculeuses effectuées par le saint. Elle attirait les malades venus demander son intercession.


Crédit : Office de tourisme Pays des Écrins



🌿 Le chêne pubescent (AO)

Dans le bois, se mêle au pin sylvestre le chêne pubescent. C'est un petit chêne aux feuilles marcescentes : elles sèchent l'automne mais restent sur l'arbre tout l'hiver. Il a été nommé pubescent car ses jeunes rameaux, ses bourgeons et parfois le dessous de ses feuilles est pubescent, c'est-à-dire recouvert d'un fin duvet. La forêt de pin sylvestre et de chêne pubescent est une forêt typique des adrets montagnards dans les vallées intra-alpines.

Crédit : Baïssat Christian



La grive draine (AP)

Elle est présente toute l'année, profitant en hiver des nombreuses baies du gui poussant sur les pins. En été, ce sera plutôt insectes, escargots ou vers pour le repas. En hiver, elle se déplace souvent en petites troupes pleines de cris d'alarme : trrrrrrrrr, trrrrrrrrr. Dès le mois de mars cependant, les mâles lancent leur chant flûté ressemblant un peu à celui du merle.

Crédit : Combrisson Damien



L'ascalaphe soufré (AQ)

Un drôle d'insecte mi-papillon mi-libellule, aux grandes antennes noires, aux ailes transparentes teintées de jaune ou de blanc et aux nervures bien marquées, vole sur la prairie aux heures chaudes de la journée. C'est l'ascalaphe soufré. Les ascalaphes font partie de la famille des névroptères et sont cousins des fourmilions et des chrysopes. Ce sont des prédateurs de petits insectes, surtout des mouches.

Crédit : Jean Raillot - GRENHA



Les aigles de la Tête d'Aval (AR)

On peut observer des aigles planant autour de la Tête d'Aval, qui bénéficient, aux heures chaudes de la journée, de l'air s'élevant au-dessus des falaises calcaires. Ayant ainsi pris de l'altitude, ils peuvent aller rejoindre leur territoire de chasse sans donner un coup d'aile.

Crédit : Pascal Saulay - Parc national des Écrins



Le chèvrefeuille d'Étrurie (AS)

L'Étrurie était le territoire des Étrusques et correspond à l'actuelle Toscane. Si ce chèvrefeuille ne vit pas uniquement en Toscane, il est néanmoins méditerranéen et, à l'état naturel, pousse uniquement dans la moitié sud de la France. Ayant besoin de chaleur, il ne vit pas en altitude sauf ici, où l'adret est particulièrement sec et chaud. ses grandes fleurs roses et jaunes sont particulièrement odorantes.

Crédit : Bernard Nicollet - Parc national des Écrins



✿ Á l'adret, la pinède (AT)

La piste traverse une forêt de pin sylvestre auquel se mêle le chêne pubescent. C'est une forêt typique des adrets (versants exposés au soleil), en bas de versant, dans les vallées intra-alpines.


Crédit : Parc national des Écrins



🦶 Le héron cendré (AU)

Si on ne s'y attend pas forcément, on peut cependant observer régulièrement des hérons cendrés le long de la Gyronde. S'il pêche poissons ou amphibiens, il peut aussi se nourrir de petits rongeurs dans les prairies avoisinant la rivière. Sa technique est toujours la même, une chasse à l'affût avec, une fois la proie repérée, une détente foudroyante du cou et le harponnage avec son bec en poignard. Redoutable !

Crédit : Saulay Pascal



🦶 Le torcol (AV)

Au printemps se fait entendre dans les vieux arbres du verger un drôle de chant, puissant, ressemblant un peu à celui du pic vert mais plus lent. C'est celui du torcol fourmilier, ainsi nommé en raison de sa façon d'étirer et de tordre son cou à l'extrême quand il se sent menacé, et parce qu'il se nourrit de fourmis. Difficile à observer car de couleur se confondant avec celle des troncs, il trahit sa présence par son chant lorsqu'il revient de migration.

Crédit : Damien Combrisson - Parc national des Écrins



✿ Le pin sylvestre (AW)

Un long tronc brun rougeâtre dans sa partie supérieure, une ramure peu fournie, des aiguilles gris vert groupées par deux... Nul doute c'est le pin sylvestre. Ce résineux se contentant d'un sol pauvre résiste au gel comme à la sécheresse estivale aussi est-il très commun dans les vallées intra-alpines telles que la Vallouise, au climat continental.

Crédit : Christian Bâisset - Parc national des Écrins



✿ La limodore à feuilles avortées (AX)

Dans le sous-bois de la pinède se dresse une grande orchidée entièrement violacée. Elle n'a pas de feuille comme son nom l'indique, juste quelques écailles blanchâtres sur la tige. Sans chlorophylle (le pigment vert de la plante intervenant dans la photosynthèse, processus permettant de fabriquer de la matière organique), elle vit en parasite sur des racines d'arbres.

Crédit : Mireille Coulon - Parc national des Écrins



🐦 Le pic noir (AY)

Le pic noir, coiffé d'une calotte rouge, est le plus grand des pics. Méfiant et solitaire, il est difficilement observable mais ses cris sonores révèlent sa présence. Il se nourrit principalement de fourmis et d'insectes vivant dans les arbres morts, qu'il prélève en martelant le bois. Il creuse dans les arbres sa loge qui, une fois les jeunes partis, pourra être récupérée par des chouettes ou des chauves-souris forestières.

Crédit : Robert Chevalier - Parc national des Écrins



💧 Les ouvrages RTM (AZ)

Des barrages de correction torrentielle ont été construits par le RTM (Restauration des Terrains en Montagne), un service de l'ONF (Office National des Forêts). Ces ouvrages visent à limiter l'érosion et les crues des torrents. Le RTM est un service déjà ancien, né à la fin du XIX^{ème} siècle. À cette époque, les versants étaient beaucoup moins boisés qu'actuellement et l'érosion très grande.


Crédit : Office de tourisme Pays des Écrins



✿ Le lis martagon (BA)

Dans la forêt, on peut souvent admirer le lys martagon. Cette superbe plante a de grandes fleurs pendantes aux pétales recourbés, roses mouchetés de pourpre, laissant apparaître les étamines orangées. Ses feuilles sont allongées et verticillées. Elle pousse dans les prairies et bois frais et, bien que commune ici, est rare dans bien des régions françaises. Sa cueillette est d'ailleurs interdite ou réglementée.

Crédit : Jean-Philippe Telmon - Parc national des Écrins



✿ Le cirse de Montpellier (BB)

Le long du canal pousse une grande plante, une sorte de chardon qui ne pique pas, le cirse de Montpellier. Ses feuilles ovales et pointues sont bordées de grands cils raides mais non piquants. Ses fleurs sont roses. En France, elle n'est présente que dans les Alpes et les Pyrénées ainsi que dans quelques départements du sud. Liée aux zones humides, cette espèce s'est raréfiée dans de nombreuses régions en raison des atteintes portées à son milieu.

Crédit : Mireille Coulon - Parc national des Écrins



✿ La carline à feuilles d'acanthé (BC)

Ce versant exposé à l'ouest est chaud. Le sol y est rocailleux. La végétation traduit bien cette situation : ici poussent la lavande à feuilles étroites et la Carline à feuilles d'acanthé. Cette dernière ressemble à un gros soleil avec son capitule très grand et devenant vite doré et ses feuilles rayonnant tout autour. Elle était souvent accrochée sur les portes des maisons... mieux vaut la laisser illuminer les prairies rocailleuses !


Crédit : Bernard Nicollet - Parc national des Écrins



💧 Le rôle des canaux (BD)

Irrigation des prairies et des jardins individuels, conservation des traditions, maintien du lien social grâce aux corvées des canaux entre habitants, aménagement des canaux pour offrir des balades aux touristes et locaux... Les canaux ont une pluralité de rôles d'où l'intérêt de les conserver et de les entretenir.

Crédit : Office de tourisme Pays des Écrins



📍 L'Adret (BE)

Le lieu-dit se nomme l'Adret. L'adret, nommé dans certaines régions l'endroit, est le versant exposé au soleil, versant sud ou ouest. On l'oppose à l'ubac, également nommé envers. À l'adret, les cultures démarrent plus tôt, mûrissent plus vite, et les maisons se réchauffent plus vite aussi ! Aussi a-t-il été largement défriché. À l'envers, la forêt était maintenue pour l'utilisation du bois comme combustible ou matériaux.

Crédit : Office de tourisme du Pays des Écrins



Les Choulières (BF)

Savez-vous planter les choux, comme dit la chanson... En tout cas, le nom Choulières indiquerait un lieu planté de choux et par extension un lieu où on cultivait des légumes. L'abandon de l'agriculture en montagne a modifié le paysage : les champs et les prairies de fauche servent maintenant de prés pour les ovins, dont les troupeaux sont de plus en plus gros.

Crédit : Office de tourisme du Pays des Écrins



Ailefroide (BG)

Entre mélèzes et parois de granite, au pied du Mont Pelvoux se trouve Ailefroide, autrefois un hameau d'alpages. Il s'agit du dernier hameau de la vallée situé à la confluence des vallons de Saint-Pierre et de Celse Nière. "Ailefroide" signifierait "Alpe froide", le soleil étant peu présent l'hiver. C'est le départ de nombreux sentiers et le paradis des grimpeurs. Ailefroide est un lieu mythique pour les alpinistes, une stèle rappelle la conquête du Pelvoux en 1828.

Crédit : Jan Novak Photography



Le chamois (BH)

Animal emblématique de la montagne, le chamois est en fait plutôt un animal de forêt. À l'aise dans les pentes et les rochers, il est doté d'adaptations remarquables telles qu'un cœur très volumineux et un sang très riche en globules rouges, lui permettant de gravir plusieurs centaines de mètres de dénivelé en quelques minutes (400 m à l'heure pour un randonneur moyen !). En hiver, leur pelage est plus sombre, faisant office de « capteur solaire ».

Crédit : Christophe Albert - Parc national des Écrins



Ailefroide (BI)

Hameau isolé en hiver du fait de la fermeture de la route à cause de la neige, Ailefroide reprend vie au printemps et peut accueillir plus de 1000 résidents en été. Ancien hameau d'alpage, Ailefroide est devenu, au XX^{ème} siècle, un camp de base majeur pour les alpinistes partant à l'assaut des sommets mythiques environnants. Depuis les années 1980, la notoriété internationale du hameau s'est accrue avec le développement de la pratique de l'escalade en grandes voies sur les parois granitiques alentours.

Crédit : Parc national des Écrins - Nicolas Marie-Geneviève



L'aigle royal (BJ)

Un couple d'aigles vit dans la vallée d'Ailefroide. Chaque couple a un territoire de chasse très grand, aussi ne pourrait-il y en avoir plus dans un vallon comme celui-ci. Ce couple a construit plusieurs aires dans les parois autour d'Ailefroide : une seule est occupée par année, après quelques réaménagements. Les aires sont situées dans le bas des territoires de chasse afin que les aigles puissent ramener sans trop de problème à l'aiglon des proies lourdes.

Crédit : Pascal Saulay - Parc national des Écrins



L'érable champêtre (BK)

Le sentier du retour est bordé de nombreux feuillus où on peut distinguer frênes, chênes et différents érables. L'érable champêtre se distingue par ses petites feuilles à lobes arrondis. Les ailes de ses fruits nommés samares, qui aideront à la dispersion en faisant « l'hélicoptère », sont opposées. C'est un arbre rustique s'adaptant à bien des types de sols.

Crédit : Nicolas Marie-Geneviève



La barbe de bouc (BL)

Point de bouc à l'horizon mais une grande plante formant un grand massif et profitant de la fraîcheur du talweg. Son inflorescence plumeuse, constituée de minuscules fleurs blanches est très esthétique. Elle est parfois confondue avec la reine des prés qui ne porte pas une si grande barbe pointue et dressée vers le ciel !

Crédit : Warluzelle Olivier



Le tilleul (BM)

La première partie de la via se termine à l'ombre d'un tilleul, le tilleul à grandes feuilles. Il est présent également le long du cheminement de la via ferrata mais avec des spécimens plus petits. Cette espèce, voisine du tilleul commun qui est cultivé, est une espèce dite des « forêts de ravin » qui occupent des pentes fortes et souvent fraîches. Le torrent amène la fraîcheur et la pente est là !

Crédit : Nicolle Bernard



La conduite forcée (BN)

Cette conduite forcée achemine l'eau jusqu'à l'usine hydroélectrique des Claux, située juste en contrebas, qui exploite l'eau du massif des Écrins. La centrale a été inaugurée en 1932. L'électricité produite servait surtout à l'époque à produire de l'électricité pour l'usine d'aluminium située à l'Argentière-La Bessée.

Crédit : Office de tourisme Pays des Écrins



Le petit patrimoine de Pelvoux (BO)

Chaque hameau a sa chapelle. C'est ainsi que sur le territoire de Pelvoux, nous retrouvons, aux Claux, la chapelle Sainte-Barbe avec un cadran solaire restauré de 1792. La chapelle Saint-Pancrace datant du XVIIème siècle se situe au Poët. Au Sarret, il est possible d'observer la chapelle Saint-Joseph et au Fangeas, c'est la chapelle Notre-Dame des Sept Douleurs qui a été construite. Chacun des hameaux a également son four banal et ses fontaines. Enfin, l'église Saint-Antoine se trouve au hameau de Saint-Antoine qui présente un cadran solaire de 1810.

Crédit : Office de tourisme Pays des Écrins



L'aulne blanc (BP)

Dans les vallées des Alpes et du Jura, l'aulne blanc remplace souvent l'aulne glutineux, présent dans une bonne partie de la France. Comme son cousin, il pousse en bordure des rivières et est d'une grande utilité pour fixer les berges. Qu'on le coupe, son bois se teinte d'orange vif. Mais pourquoi le couper ?

Crédit : Nicollet Bernard - Parc national des Ecrins



Le Gyr (BQ)

L'homme est décidément un animal bizarre : il construit, déconstruit et ainsi de suite. Pour protéger les nouvelles infrastructures de Pelvoux, le Gyr a été endigué. Mais ne pouvant plus prendre ses aises comme auparavant, il a creusé son lit, mettant en péril les fondations. Aussi ont lieu des travaux d'élargissements de son lit, permettant de concilier son écoulement plus naturel, ce qui est plus favorable à la biodiversité, et une bonne protection des zones urbanisées.

Crédit : Office de tourisme du Pays des Écrins



La station de ski de Pelvoux-Vallouise (BR)

L'itinéraire traverse d'abord la petite station de ski de Pelvoux-Vallouise, construite en 1982. Très familiale, c'est en hiver l'endroit idéal pour les jeunes enfants apprenant à skier avec de petits téléskis dans la partie basse tandis que les grands frères ou les grandes sœurs iront skier plus haut.

Crédit : Pelvoux Office de tourisme du Pays des Écrins



Travaux de restauration (BS)

Du fait de divers travaux effectués au 20ème siècle, l'ancien lit en tresses du Gyr avait disparu au profit d'un lit très étroit et contraint. Cela a eu pour résultat un creusement important déstabilisant les berges, menaçant les réseaux et les infrastructures touristiques ainsi qu'un appauvrissement important des milieux écologiques associés.. En 2018, certains travaux d'élargissement ont été menés pour permettre de limiter les dégâts de crues et d'érosion et restaurer les milieux aquatiques

Crédit : Chevalier Robert



Le cincle plongeur (BT)

On peut souvent observer le cincle plongeur, qui comme son nom l'indique plonge ! Puis il marche à contre-courant au fond de l'eau pour chasser des larves aquatiques d'insectes ou des petits crustacés, soulevant les galets avec son bec pour les déloger. C'est un indicateur de la présence de ces petits animaux et donc de la bonne qualité des eaux.

Crédit : Coulon Mireille



La calamagrostide argentée (BU)

Sur le talus pousse une graminée formant de grosses touffes : la calamagrostide argentée. Elle est adaptée aux terrains caillouteux, secs et ensoleillés. Ses inflorescences aux reflets dorés argentés sont du plus bel effet mais c'est surtout à la fin de l'été qu'on la remarque lorsque, dans la lumière du soir, elle forme de gros bouquets chatoyants.

Crédit : Nicolas Marie-Geneviève - Parc national des Écrins



Le polygale faux-buis (BV)

Dans le sous-bois, pousse le polygale faux-buis. Ce sous arbrisseau rampant a des feuilles ovales et vernissées, rappelant celles du buis. Les fleurs sont blanches et jaune orangé. Commun dans les Alpes, il vit dans les bois clairs et les forêts sèches.

Crédit : Jean-Pierre Nicolle - Parc national des Écrins



Le moineau soulcie (BW)

On peut souvent observer aux alentours de Puy Aillaud une petite troupe de moineaux soulcies. Ce gros moineau ainsi nommé car il a un grand sourcil (soulcie) blanc, a le dessus de la tête sombre, le dos brun rayé de clair, la poitrine et le ventre blancs striés de brun clair. Il a une petite tache jaune à la gorge, souvent non visible. C'est une espèce sédentaire.

Crédit : Damien Combrisson - Parc national des Écrins



Le hameau de Puy Aillaud (BX)

Puy Aillaud est le hameau habité en permanence le plus élevé de Vallouise (1580 m). Ce hameau a conservé quelques belles maisons traditionnelles.

Crédit : Jean-Philippe Telmon - Parc national des Écrins



La chapelle Saint-Jean (BY)

Cette jolie petite chapelle du XVII^{ème} siècle, entourée du cimetière offre avec le banc situé devant sa façade, une aire de repos sympathique. Pour regarder courir les traileurs ?

Crédit : Office de tourisme Pays des Écrins



Le chêne pubescent (BZ)

La descente s'effectue sur une pente chaude où le maître des lieux est le chêne pubescent. C'est un petit chêne au port tordu et aux feuilles marcescentes : elles sèchent l'automne mais restent sur l'arbre tout l'hiver. Il a été nommé pubescent car ses jeunes rameaux, ses bourgeons et parfois le dessous de ses feuilles sont pubescents, c'est-à-dire recouverts d'un fin duvet. C'est un arbre poussant sur les pentes chaudes et sèches.

Crédit : Parc national des Écrins



🕒 Vallouise (CA)

L'histoire de Vallouise est à l'histoire des Vaudois. Cette congrégation religieuse née à Lyon militait pour le dépouillement, la simplicité. Considérée comme un mouvement de contestation, elle a fait l'objet, à partir du XIII^{ème} siècle, de nombreuses persécutions. Les vaudois ont alors dû fuir. De nombreuses familles se sont réfugiées en Vallouise où les massacres et persécutions se poursuivirent. Le roi Louis XI mit temporairement fin à ces exactions. En 1486, en son honneur, la commune de Vallis Puta fût renommée Vallis Loysia.


Crédit : Parc national des Écrins - Thibaut Blais



🕒 L'église de Vallouise (CB)

L'église Saint-Étienne date des XV^{ème} et XVI^{ème} siècles. Elle abrite un retable et un tabernacle en bois doré du XVIII^{ème} siècle, ainsi que des peintures murales. Non loin d'elle, se tient la chapelle des Pénitents datant de la fin du XVI^{ème} siècle avec façade peinte XIX^{ème} siècle.

Crédit : Thibaut Blais



🦇 Le petit rhinolophe (CC)

Dans les combles de l'église gîtent en été des chauves-souris. L'espèce ici présente est le petit rhinolophe, qui a fortement régressé ces dernières décennies. Chaque année, les mères reviennent après une hibernation dans des grottes et mettent au monde un petit chacune. Les chauves-souris sont des mammifères insectivores menacés par les insecticides dans les champs et sur les charpentes, la disparition de leurs habitats de chasse et de leurs gîtes etc. Elles sont toutes protégées.

Crédit : Mireille Coulon - Parc national des Écrins



Vallouise (CD)

Dans la vieille rue du village, se situent des maisons caractéristiques de l'architecture de la vallée datant des XVII^{ème} et XVIII^{ème} siècles, à plusieurs niveaux. Le rez-de-chaussée est réservé aux bêtes, le premier niveau pour l'habitation et les niveaux supérieurs pour la grange. On passait d'un niveau à l'autre par les balcons reliés entre eux par un escalier. Beaucoup de ces balcons sont à arcades avec des colonnes en pierres. Ce type de balcon à arcades se retrouve dans toute la vallée.

Crédit : Pierre Nossereau



Le torcol (CE)

Les vieux arbres du verger abritent le torcol fourmilier, au chant puissant, ressemblant un peu à celui du pic vert mais plus lent. Cet oiseau est ainsi nommé en raison de sa façon d'étirer et de tordre son cou à l'extrême quand il se sent menacé, et parce qu'il se nourrit de fourmis. Difficile à observer car sa couleur se confond avec celle des troncs, il trahit sa présence par son chant lorsqu'il revient de migration.

Crédit : Damien Combrisson - Parc national des Écrins



Le solidage géant (CF)

Au bord du chemin, dans les endroits humides, pousse par plaques une plante élevée formant de grands panaches de toutes petites fleurs jaunes. Le solidage géant, encore nommé tête d'or, est une plante originaire d'Amérique du nord et introduite en Europe au XVIII^{ème} siècle à des fins ornementales. Depuis, elle a colonisé une grande partie de l'Europe et peut dans certains lieux entrer en compétition avec la flore locale.

Crédit : Cédric Dentan - Parc national des Écrins



Le cincle plongeur (CG)

Perché sur un bloc au milieu de la rivière, un oiseau trapu, à la queue courte, brun avec une grande bavette blanche, se balance de haut en bas avec la queue dressée. Puis il plonge et ne réapparaît que quelques instants plus tard. Cet oiseau chasse ainsi, plongeant puis marchant à contre-courant au fond de l'eau en quête de larves aquatiques d'insectes, de petits crustacés ou petits poissons, soulevant les galets avec son bec pour les déloger.

Crédit : Mireille Coulon - Parc national des Écrins



Le Semi-Apollon (CH)

Ce papillon aux ailes hyalines, blanc translucide, marquées de deux taches noires vole dans les clairières ou en lisière de bois, là où pousse la plante hôte de ses chenilles, la corydale. Semblant abondante localement, c'est pourtant une espèce en forte régression et protégée.

Crédit : Mireille Coulon - Parc national des Écrins



Le sentier du Facteur (CI)

Autrefois, le facteur empruntait ce même chemin quotidiennement : il partait de Vallouise, déposait les courriers à Puy-Saint-Vincent et redescendait à Vallouise en faisant une halte aux hameaux de Parcher. L'hiver, quand les chutes de neige étaient trop importantes, ce sont les Traversouires (les habitants de Puy-Saint-Vincent) qui chaussaient des raquettes et se munissaient de pelles pour tracer le chemin du facteur jusqu'à Vallouise.

Crédit : Christophe Albert - Parc national des Écrins



Le col de la Pusterle (CJ)

La pusterle, en occitan haut-alpin, c'est une petite porte (une poterne). Il vient du latin posterula qui signifie la porte de derrière. Ce toponyme désigne parfois un col, qui est une porte entre deux vallées en quelque sorte ! Les glaciers ont creusé cette porte où passait un bras entre le glacier qui occupait le vallon du Fournel et celui qui s'écoulait dans celle de Vallouise.

Crédit : Bertrand Bodin - Parc national des Écrins



La chevêchette d'Europe (CK)

C'est au printemps qu'on peut entendre ce petit rapace nocturne ; ou en automne, période à laquelle il peut lancer de drôles de cris. D'activité diurne et crépusculaire, la chouette chevêchette est une prédatrice de passereaux et de petits rongeurs forestiers. Mais lorsqu'ils la repèrent, les passereaux n'hésitent à venir la houspiller en grand nombre afin de rendre vaine toute tentative d'attaque surprise. Elle est inféodée aux forêts de montagne où elle recherche les arbres à cavité de pic pour établir son nid.

Crédit : Damien Combrisson - Parc national des Écrins



La libellule à quatre taches (CL)

Autour du lac circulent des libellules. L'une d'entre elles est assez facilement identifiable : la libellule à quatre taches. Elle se nomme ainsi car une tache est présente sur chacune de ses quatre ailes. La femelle pond ses oeufs sur la végétation flottante et les larves sont aquatiques. Elle se nourrit principalement de moustiques et de moucherons qu'elle capture dans les airs. C'est également dans les airs que le mâle et la femelle s'accouplent... Une véritable acrobate !


Crédit : Damien Combrisson - Parc national des Écrins



Le rougequeue à front blanc (CM)

Le rougequeue à front blanc, cousin du rougequeue noir, s'en distingue par... son front blanc, ainsi que par son poitrail orange. Du moins chez le mâle, la femelle de l'un comme de l'autre étant plus terne et brunâtre, mais avec une queue orangée également. Il revient d'Afrique début avril et trouve dans les alentours une cavité dans un arbre ou dans un vieux mur pour nicher.

Crédit : Damien Combrisson - Parc national des Écrins



Le flambé (CN)

Un grand papillon jaune pâle rayé de bandes noires vole de buissons en buissons. L'extrémité des ailes postérieures, marquée d'une tache bleue et orange, porte une queue. Le flambé vit dans les milieux chauds et secs. Il affectionne les friches où poussent prunelliers et aubépines, sur lesquels la femelle pond ses œufs et où se développent ses chenilles.

Crédit : Delenatte Blandine



Le calcaire (CO)

Formé au début de l'ère secondaire, il y a plus de 200 millions d'années, par l'accumulation de sédiments dans des fonds marins situés à l'est de l'actuel pays des Écrins, ce calcaire fait partie de la « nappe briançonnaise ». Cette nappe de sédiments a été charriée vers l'ouest par les forces tectoniques rapprochant l'Europe de l'Afrique et qui sont à l'origine de la formation des Alpes. Cette nappe est venue chevaucher d'autres roches.

Crédit : Maillet Thierry



La phalangère à fleurs de lys (CP)

Ses fleurs rappellent celle du lys, d'où son nom. On peut en effet la confondre avec le lys des Alpes, encore nommé lys de Saint-Bruno. Tous les deux ont des belles fleurs blanches à six tépales (sortes de pétales) mais, alors que celles du lys des Alpes sont grandes et peu nombreuses, celles de la phalangère sont plus petites (environ 2 cm de long) et nombreuses. Elle pousse sur les coteaux secs, pierreux et ensoleillés.

Crédit : Nicollet Bernard



Le chêne pubescent (CQ)

Un chêne s'accroche sur les vires de la via ferrata : c'est le chêne pubescent, aux feuilles marcescentes : elles sèchent l'automne mais restent sur l'arbre tout l'hiver. Il a été nommé pubescent car ses jeunes rameaux, ses bourgeons et parfois le dessous de ses feuilles est pubescent, c'est-à-dire recouvert d'un fin duvet. La forêt de pin sylvestre et de chêne pubescent est une forêt typique des adrets montagnards dans les vallées intra-alpines.

Crédit : Baïssat Christian



Le lys orangé (CR)

En juin et début juillet, de grandes fleurs oranges illuminent ça et là le rocher : le lys orangé est une splendide plante vivante dans les montagnes d'Europe. Elle pousse dans les rocailles, les buissons ou pourquoi pas en pleine falaise, dans les zones sèches. Elle est protégée.

Crédit : Marie-Geneviève Nicolas - Parc national des Écrins



La plaine de Freissinières (CS)

La vallée correspond à une zone de surcreusement lors des glaciations : le glacier freiné par le verrou de roche dure de Pallon, a creusé une dépression. Au retrait des glaciers, un lac est resté coincé derrière ce verrou, s'étendant jusqu'aux Ribes (« les rives ») et peu à peu comblé par des alluvions propices à l'agriculture.

Crédit : Jean-Philippe Telmon



L'hirondelle de rocher (CT)

Des oiseaux ne cessent de voltiger le long de la falaise. Des hirondelles de rocher. Elles sont brunes avec le dessous beige. Elles ont construit leur nid sous de petits surplombs. Cette espèce est très commune dans les Alpes. Migratrice partielle, elle rejoint en hiver la côte méditerranéenne où elle retrouve des populations sédentaires. Aussi est-elle la première à réapparaître dans les vallées du Pays des Écrins dès fin février et la dernière à partir en octobre !


Crédit : Mireille Coulon - Parc national des Écrins



Le raisin d'ours (CU)

Le sol de la pinède est tapissé d'un sous-arbrisseau rampant aux feuilles persistantes, ovales et vernissées. Au printemps, le raisin d'ours donne de jolies petites fleurs en forme de grelot, blanches bordées de rose. Elles vont donner des baies rouges, comestibles mais farineuses. Les ours les apprécient, d'où son nom. C'est une plante bien adaptée à la sécheresse.

Crédit : Cédric Dentan - Parc national des Écrins



Le rossignol philomèle (CV)

Bien caché dans un buisson, le mâle du rossignol lance son chant sonore et très varié. Quel bavard ! Il chante même la nuit ! Cet oiseau ne dépasse guère 1200 m d'altitude mais à Rame, il est bien présent. Il affectionne en effet les lieux chauds, souvent au bord de l'eau, et niche dans les buissons. Oiseau migrateur, il passe l'hiver en Afrique.

Crédit : Saulay Pascal - Parc national des Écrins



Le stade d'eau vive (CW)

Dans le cadre de sa restructuration, après la fermeture du site industriel, la ville de L'Argentière-la-Bessée s'est orientée vers le tourisme sportif en mettant en avant les éléments naturels présents sur site, à savoir l'eau. Situé au départ du plus grand parcours navigable de la Durance, la commune a décidé d'être un véritable centre d'eau vive en réalisant ce stade en 1993 sur une longueur de 400 m. Ainsi, de par sa notoriété et sa situation, ce stade accueille, chaque année, plusieurs compétitions de renom aux niveaux national et international.

Crédit : Office de tourisme du Pays des Écrins



Le Fournel (CX)

Le Fournel prend sa source dans la vallée du Fournel, au cœur du Parc national des Écrins et se jette dans la Durance vers le stade d'eau vive. Il est connu pour être un canyon très ludique pour les hauts-alpins et le plus fréquenté du Haut Val Durance. Il est idéal pour une initiation à la verticalité notamment par la présence de plusieurs sauts, toboggans et rappels. Son accès est autorisé d'avril à octobre et est réglementé car il se situe en aval d'une prise d'eau EDF, ce qui présente un réel danger.

Crédit : Office de tourisme du Pays des Écrins



La Durance (CY)

La Durance est la plus importante rivière de Provence. Elle prend sa source sur la commune de Montgenèvre à 2 390 m d'altitude, pour rejoindre le Rhône, au sud d'Avignon. Cette rivière est « pluvio-nivale », c'est-à-dire que son débit dépend de l'apport naturel en eau dû à la fonte des neiges et aux pluies. Ainsi, elle représente un véritable terrain de jeux pour les kayakistes de l'Europe.

Crédit : Office de tourisme du Pays des Écrins