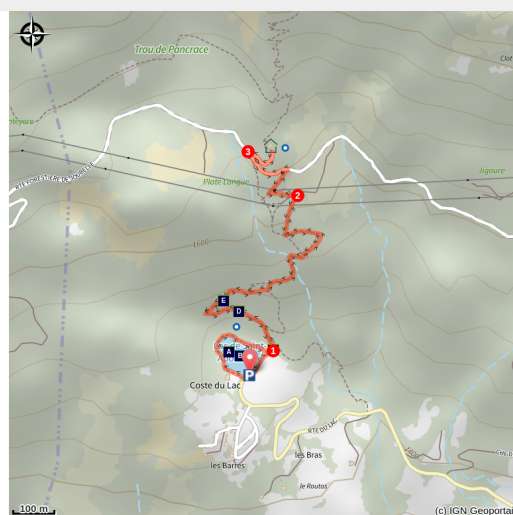


# La cabane de Joubelle

Embrunais - Saint-Apollinaire



Lac de St Apollinaire (Hélène Photographie - PNE)



*Cette promenade facile, qui passe par le lac de St Apollinaire et ses environs forestiers, vous emmène à la découverte d'un véritable réservoir de biodiversité.*

Du Lac de St Apollinaire, progresser dans la forêt afin de rejoindre la Cabane forestière. Cette promenade placée dans une zone Natura 2000 regorge d'espèces sauvages. L'écoute et l'observation seront les maîtres mots pour rencontrer ses habitants forestiers. Les nombreux points de vue sur le territoire compléteront cette agréable randonnée.

## Infos pratiques

Pratique : A pied

Durée : 2 h

Longueur : 2.9 km

Dénivelé positif : 196 m

Difficulté : Facile

Type : Aller-retour

Thèmes : Faune, Lac et glacier

Accessibilité : Famille

# Itinéraire

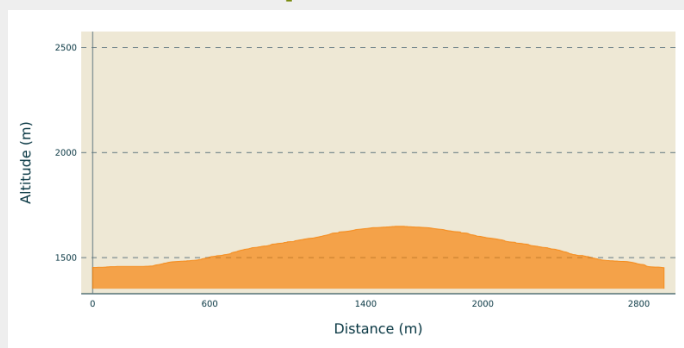
**Départ** : Lac de St Apollinaire, St Apollinaire

**Arrivée** : Lac de St Apollinaire, St Apollinaire

**Balisage** : — PR

**Communes** : 1. Saint-Apollinaire

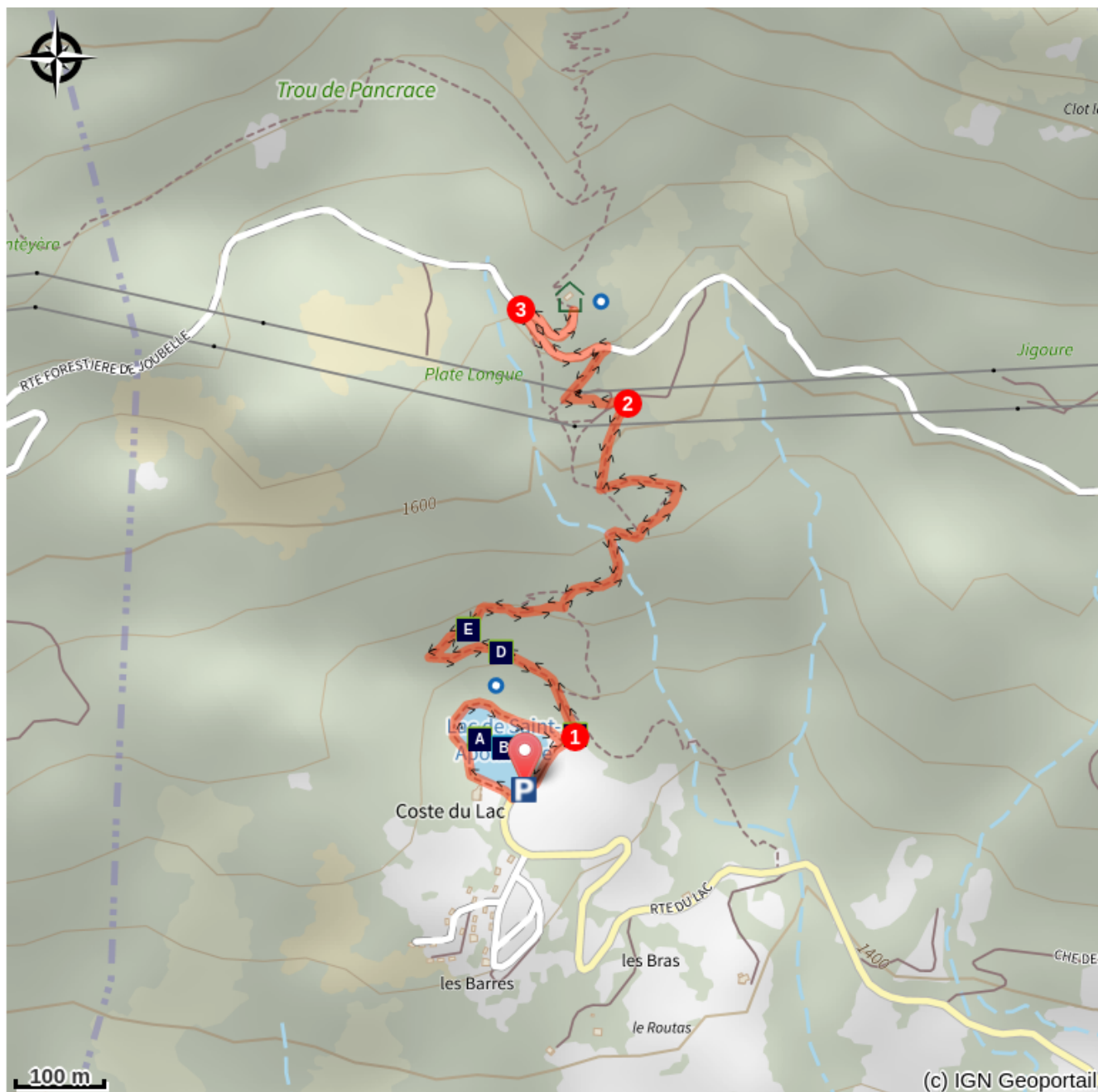
## Profil altimétrique







Altitude min 1453 m Altitude max 1650 m

1. A partir du parking, longer le lac par la droite et prendre le chemin qui monte à gauche, à côté de la fontaine. Après le virage en épingle, aller tout droit et continuer sur le chemin qui monte.
2. Arrivé au niveau des pylones électriques, prendre à gauche.
3. Une fois sur la route forestière, s'engager à gauche et bifurquer sur le chemin de droite en direction des Aiguilles de Chabrières et la cabane de Joubelle. Un peu plus haut se trouve la maison Forestière. Des aménagements à l'abri du soleil permettent de pique-niquer

# Sur votre chemin...



-  Écrevisses à pieds blancs (A)
-  Pouillot de bonelli (C)
-  La Sittelle torchepot (E)

-  Le Lac de Saint-Apollinaire (B)
-  Le Chardonneret élégant (D)

# Toutes les infos pratiques

## Comment venir ?

### Transports

Transports en commun : [www.pacamobilite.fr](http://www.pacamobilite.fr)

Pensez au covoiturage : [www.blablacar.fr](http://www.blablacar.fr)

### Accès routier

A partir du village de St Apollinaire en venant de Chorges, prendre à gauche au panneau qui indique la direction Lac de St Apollinaire D509T. Puis rejoindre le Parking du lac de St Apollinaire.

### Parking conseillé

Parking du Lac de St Apollinaire

## Accessibilité

---

Famille

## Lieux de renseignement

### Bureau d'Information Touristique de Chorges

Grand rue, 05230 Chorges

chorges@serreponcon-tourisme.com

Tel : 0492506425

<https://www.serreponcon.com>



## Source



Serre-Ponçon

<https://www.serreponcon.com>

# Sur votre chemin...

---



## Écrevisses à pieds blancs (A)

Cette espèce est un bio-indicateur de son environnement c'est à dire qu'elle atteste de la bonne santé écologique de son milieu de vie. Elle est brun-vert sur le dos et blanc sur le ventre et comme son nom l'indique ses pattes sont blanches. Elle atteint 12 cm de long et peut vivre de 8 à 10 ans. Sa carapace porte plusieurs petites épines latérales caractéristiques. Son bec est bordé d'une paire de dents latérales. Elle se nourrit de végétaux, de petits invertébrés, d'amphibiens et de poissons morts. Elle peut pondre de 40 à 200 œufs. L'éclosion des jeunes a lieu de mai à juillet.

Crédit photo : Damien Combrisson - PNE

---




## Le Lac de Saint-Apollinaire (B)

Ce petit lac glaciaire niché à 1 452 m d'altitude est entouré d'un mélézin et offre des berges agréables aux promeneurs. Il constitue un cadre verdoyant et un beau belvédère sur la vallée. Il s'atteint au bout d'une petite route que l'on prend dans le village de Saint-Apollinaire. Le camping à proximité et les quelques aménagements touristiques ne nuisent pas à la beauté et à la quiétude du site. Deux parking existent, un au niveau du lac le rendant accessible à tous et un plus bas sur la route, permettant une petite balade bucolique. Le lac est réservé à la pêche à la mouche en no-kill c'est à dire que les poissons doivent obligatoirement être relâchés vivants. Il est peuplé de chevesnes et de truites.

Crédit photo : Amélie Vallier

---



## Pouillot de bonelli (C)

Le Pouillot de bonelli est un petit passereau de la famille des sylvidés. Vert-brun grisâtre sur le dessus, son poitrail et son ventre bien blancs sont un critère d'identification de l'espèce. Les pattes sombres, les rémiges et plumes de couverture, des ailes margées de vert-jaune ainsi que le croupion jaunâtre permettent de le différencier d'espèces voisines. Amateur d'insectes, il est migrateur et on peut le rencontrer dans le massif des Ecrins et autour de Serre-Ponçon entre les mois d'avril et d'août.

Crédit photo : Mireille Coulon - PNE

---



## Le Chardonneret élégant (D)

Le chardonneret élégant est un petit passereau. Dos brun, ailes noires à barre alaire jaune bien visible, face rouge et tête noire et blanche. On le trouve en forêt mais aussi dans la campagne cultivée et les jardins. Ils forment des bandes que l'on peut observer aux mangeoires. Il est essentiellement granivore et apprécie particulièrement les fruits des chardons d'où il tient son nom. Son bec lui permet de dénicher les graines derrière les épines. Les jeunes sont eux nourris d'insectes.

Crédit photo : Jean-Philippe Telmon - PNE



## La Sittelle torchepot (E)

La Sittelle torchepot est un petit oiseau sédentaire de la taille d'une mésange. Sa spécialité est de descendre le long des troncs la tête en bas. Elle niche dans les cavités des arbres dont la plupart sont creusées par les pics (pic vert, pic épeiche, pic noir). Lorsque l'entrée de la cavité est trop grande, elle réduit le diamètre d'entrée à sa taille à l'aide de boues qui formeront un mur. Le but est de protéger sa nichée des prédateurs. Cette particularité lui a valu son surnom de « torche-pot ».

Crédit photo : Mireille Coulon - PNE