Boucle du Fein

Chorges

Chemin au milieu des champs agricoles (Amélie Vallier)

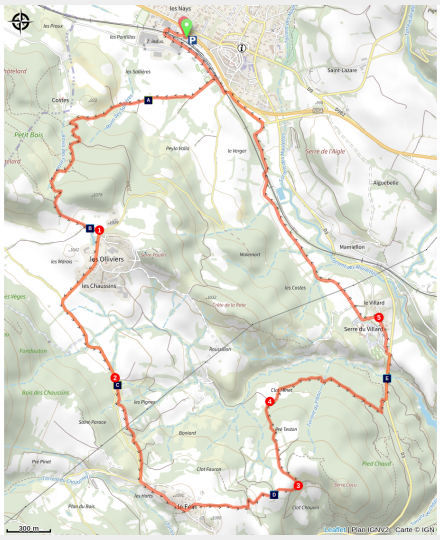

De Chorges en passant par les hameaux, cette boucle dépaysante, chemine entre champs cultivés et espaces forestiers.

Cette randonnée se distingue par la richesse des paysages. Aux grands plateaux agricoles succèdent les terres plus sauvages sillonés par des sentiers forestiers. Depuis Chorges, vous plongerez dans ces univers. De plus, des vues fugaces mais magnifiques sur le Lac de Serre-Ponçon illumineront votre randonnée

Infos pratiques

Pratique : A pied

Durée : 3 h

Longueur : 12.0 km

Dénivelé positif : 339 m

Difficulté : Moyen

Type : Boucle

Thèmes : Faune, Flore

Itinéraire

Départ : Gare SNCF, Chorges
Arrivée : Gare SNCF, Chorges
Balisage : PR VTT
Communes : 1. Chorges

Profil altimétrique

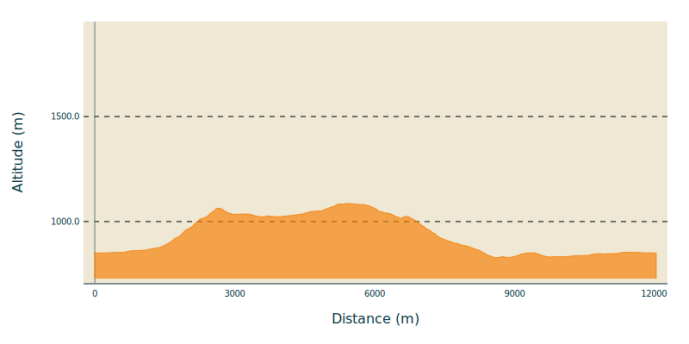

Altitude min 828 m Altitude max 1086 m

A partir de la Gare SNCF, prendre direction « le Fein ». Suivre encore cette direction et aller sur le chemin de droite. Au croisement suivant, prendre à droite et rester sur le chemin qui monte. Au prochain carrefour, aller à gauche direction les Chaussins. Quelques centaines de mètres plus loin, reprendre à gauche direction le Fein et suivre cette direction aux prochains croisements.

1. Arrivé au hameau les Olliviers, sur la piste E87. Puis continuer en direction du Fein. Une fois parvenu à la route, prendre à gauche.
2. Après le pont, prendre le chemin qui descend à gauche et tourner en contre-bas à droite sur le sentier. Continuer toujours tout droit jusqu’à la route. A partir du Fein suivre direction Chorges. Arrivé à l’église prendre à gauche, puis à droite pour suivre la piste.
3. Serpenter, puis au prochain carrefour aller à gauche.
4. Après une longue descente, prendre à droite au prochain croisement. Gagner la route, direction Chorges. Prendre la prochaine route à gauche, puis direction « le Villard».
5. A l’entrée, prendre le sentier à gauche. Suivez-le jusqu’au croisement, prendre le chemin et aller tout droit. Sous le pont tourner à gauche. Suivre la direction de Chorges jusqu’à rejoindre la route de départ.

Sur votre chemin…

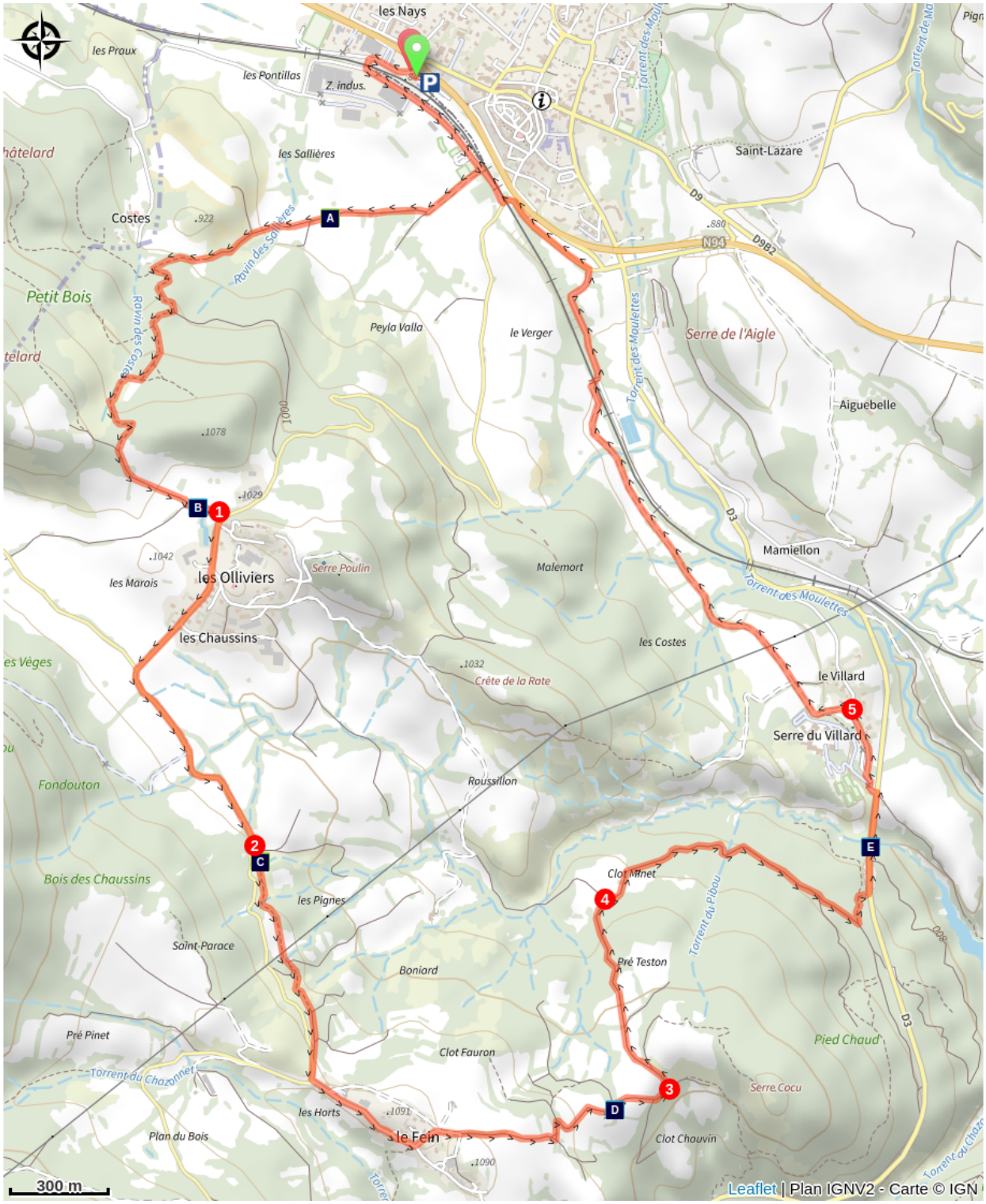

Les peupliers (A)
Le Chevreuil (C)
Torrent d'Addos (E)
Le marais (B)
Vue sur le Lac de Serre-Ponçon (D)

Toutes les infos pratiques

Recommandations

Randonnée agréable au printemps

Comment venir ?

Transports

Transports en commun : ccserreponcon.com

Accès routier

En venant de Gap, au rond-point tourner à droite pour vous garer à la gare SNCF.
En venant de Savines-le-Lac ou Embrun, au rond point tourner à gauche.

Parking conseillé

Parking de la gare SNCF

Accessibilité

non

Lieux de renseignement

Bureau d'Information Touristique de Chorges
Grand rue, 05230 Chorges

chorges@serreponcon-tourisme.com
Tel : 0492506425
https://www.serreponcon.com

Source

Serre-Ponçon

https://www.serreponcon.com

Sur votre chemin…

Les peupliers (A)

Les peupliers sont très nombreux sur cette randonnée. C’est un arbre très impressionnant, tant par sa hauteur (30m de haut) que par sa rusticité (il supporte jusqu'à -25°C). Il apprécie les sols humides. Le peuplier a une place clairement définie dans la forêt française et dans la filière bois. Il est de manière générale taillé en trogne pour le bois de chauffage.

Crédit photo : Amélie Vallier

Le marais (B)

Au lieu-dit « les olliviers » il y a une zone de marais. Les milieux humides comme celui-ci figure parmi les écosystèmes les plus riches et diversifiés. Ils sont dans la majorité des cas d’origine naturelle. Pendant longtemps, ces zones ont été considérées comme des milieux insalubres et hostiles. Le développement urbain a poussé les hommes à assécher ces zones. Aujourd’hui, ces zones humides sont reconnues pour leurs intérêts patrimoniaux et fonctionnels puisqu'elles abritent une biodiversité remarquable . Cette prise de conscience permet de réguler les usages pour les protéger.

Crédit photo : Amélie Vallier

Le Chevreuil (C)

Fin, agile et rapide, le chevreuil est très discret mais laisse l’empreinte de ses frêles sabots sur la neige ou la boue jusqu’à l’étage alpin. Il est également repérable à sa "voix" forte puisqu'il émet un aboiement puissant lorsqu'il est dérangé. Dans la pénombre, leur miroir, cette tache blanche sous la queue en forme de cœur pour la femelle et de haricot pour le mâle les trahit parfois. Au début de sa vie, le faon est couvert de taches blanches qui le camouflent. Ce « bambi » reste très souvent couché dans l’herbe. Si vous en découvrez un, ne le touchez pas : il n'est pas abandonné.

Crédit photo : Albert Christophe - PNE

Vue sur le Lac de Serre-Ponçon (D)

Depuis cet endroit on aperçoit le lac de Serre-Ponçon. Ce lac artificiel fait partie des plus grands d'Europe. Ses 2800 hectares sont alimentés par les rivières torrentielles que sont la Durance et l’Ubaye. Mis en eau en 1960, il propose de nombreuses activités nautiques, des plages aménagées et surveillées et des petits ports pour les plaisanciers. Malgré tout, ses berges restent globalement très sauvages avec de nombreuses criques escarpés qui font tout le charme de Serre-Ponçon comme en témoigne la baie des Moulettes à proximité.

Crédit photo : Hélène Photographie - OTSP

Torrent d'Addos (E)

Le Torrent d'Addos fait une longueur de 4km. Un torrent est un cours d'eau naturel situé en montagne. Le regime torrentiel se caractérise par une forte pente, une grande vitesse d'écoulement et donc un cours d'eau turbulent et qui produit une forte érosion. Il est défini aussi par de fortes variations de débits en fonction des précipitations. Sur ce torrent comme sur beaucoup d'autres, de nombreux seuils (petits barrages) ont été aménagés afin de diminuer la vitesse de l’eau et de limiter l'impact des crues.

Crédit photo : Amélie Vallier