

Les Eyssarts

Vallouise



Les eyssarts (Thibaut Blais)



Balade en forêt essentiellement avec comme point culminant du parcours une vue panoramique sur la vallée de Vallouise.

L'itinéraire vous permet de découvrir trois communes du territoire, à savoir Les Vigneaux, Puy Saint Vincent et Vallouise-Pelvoux, dans une ambiance paisible et hors du temps. De plus, ce circuit vous offre une vue panoramique depuis la chapelle Saint-Romain, architecture historique et emblématique de la commune de Puy Saint Vincent.

Infos pratiques

Pratique : A pied

Durée : 4 h

Longueur : 11.5 km

Dénivelé positif : 360 m

Difficulté : Facile

Type : Boucle

Thèmes : Faune, Flore, Histoire et architecture

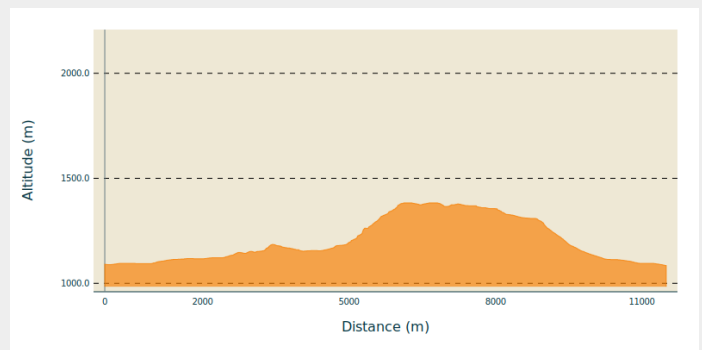
Itinéraire

Départ : Pont du Rif (côté rive droite de la Gyrone), Les Vigneaux

Arrivée : Pont du Rif (côté rive droite de la Gyrone), Les Vigneaux

Communes : 1. Les Vigneaux
2. Vallouise-Pelvoux
3. Puy-Saint-Vincent

Profil altimétrique

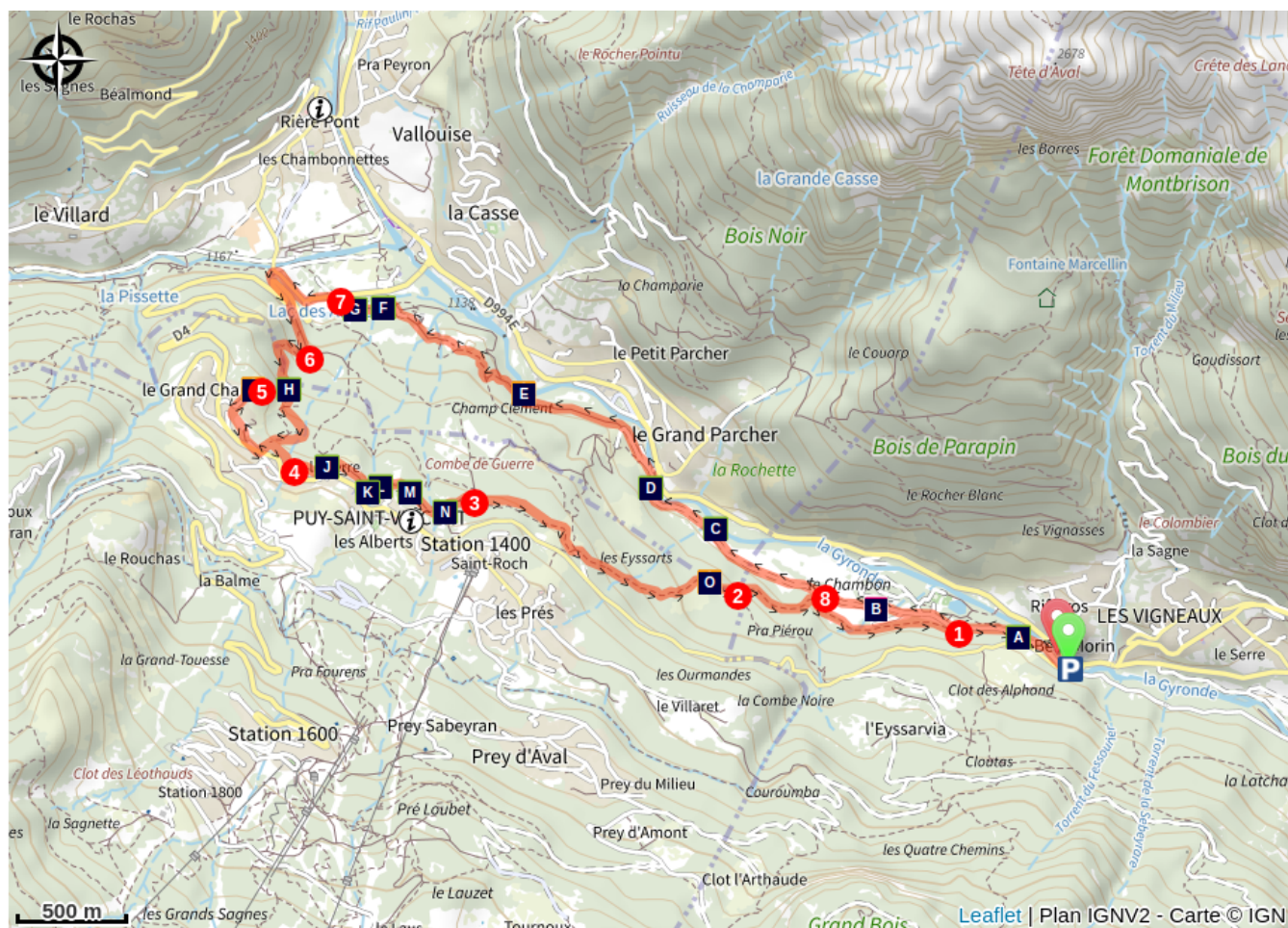














Altitude min 1084 m Altitude max 1383 m

L'itinéraire prend son départ au niveau du pont du Rif sur le parking, situé côté rive droite de la Gyrone. Prendre la route goudronnée en direction du camping « Le Courounba »

1. Avant d'arriver au camping, s'engager à gauche sur un sentier qui le surplombe légèrement
2. À l'intersection, s'orienter tout droit en direction des Eyssarts (piste de raquettes n°10)
3. À la fin du sentier, s'engager à gauche puis 150 m après, se diriger à droite sur le sentier du patrimoine pour rejoindre la chapelle Saint-Romain
4. Prendre à droite puis 150 m après à gauche pour effectuer une montée assez courte. À la fin du sentier, arrivé sur la route D4, s'orienter à droite puis 15 m après de nouveau à droite pour reprendre une piste jusqu'à la chapelle Saint-Romain
5. À la chapelle Saint-Romain, refaire le trajet jusqu'à rejoindre la route puis reprendre à gauche et commencer la descente en suivant Vallouise par le sentier du facteur
6. À la fin de la piste, se diriger à gauche pour continuer la descente sur une nouvelle piste jusqu'à rejoindre de nouveau la route D4. Ensuite, continuer en descendant sur celle-ci, puis à l'intersection prendre à droite en direction de la maison du parc
7. Quitter la route et se diriger à droite, le long de la Gyrone, direction Champ Clément, Les Parchers et La Chambon. Puis 350 m après prendre à gauche toujours dans cette même direction
8. Reprendre à droite, comme au début du parcours, pour contourner le camping et rejoindre le point de départ

Sur votre route...



- | | |
|-----------------------------------------------------------------------------------------------------------------------|------------------------------------------------------------------------------------------------------------|
|  La ripisylve (A) |  L'ubac (B) |
|  La ripisylve (C) |  Le laser siler (D) |
|  La Gyrone (E) |  Gérianium des bois (F) |
|  L'hélice des Alpes (G) |  Le Frêne (H) |
|  La chapelle Saint-Romain (I) |  L'érable sycomore (J) |
|  L'épilobe à feuilles étroites (K) |  Le tremble (L) |
|  La fauvette à tête noire (M) |  Le frêne (N) |
|  Les Eyssarts (O) | |

Toutes les informations pratiques

Recommandations

Se renseigner sur les conditions météorologiques avant de partir randonner.

Coordonnées des secours : Secours Montagne : 112

Respecter le travail des agriculteurs, exploitants et propriétaires

Refermer toutes les clôtures

Rapporter tous ses déchets

Ne pas couper l'itinéraire à travers les prairies

Comment venir ?

Transports

Transports en commun >> <https://services-zou.maregionsud.fr/fr/>

Pensez au covoiturage >> www.blablacar.fr

Pour plus de renseignements, s'adresser au Bureau d'Information Touristique le plus proche du départ de la randonnée >> www.paysdesecrins.com

Accès routier

À 4,7 km de L'Argentière-La Bessée, prendre la D994E.

Parking conseillé

Parking près du pont du Rif (côté rive droite de la Gyrone), Les Vigneaux

Zones de sensibilité environnementale

Le long de votre itinéraire, vous allez traverser des zones de sensibilité liées à la présence d'une espèce ou d'un milieu particulier. Dans ces zones, un comportement adapté permet de contribuer à leur préservation. Pour plus d'informations détaillées, des fiches spécifiques sont accessibles pour chaque zone.

Circaète Jean-le-Blanc

Période de sensibilité : Mars, Avril, Mai, Juin, Juillet, Août, Septembre

Contact : Parc National des Écrins
Julien Charron
julien.charron@ecrins-parcnational.fr

Nidification du Circaète-Jean-le-Blanc

Les pratiques qui peuvent avoir une interaction avec le Circaète-Jean-le-Blanc en période de nidification sont principalement les pratiques aériennes comme le vol libre ou le vol motorisé.

Merci d'essayer d'éviter la zone ou de rester à une distance minimale de 300m sol quand vous la survolez soit 1790m d'altitude !

Circaète Jean-le-Blanc

Période de sensibilité : Mars, Avril, Mai, Juin, Juillet, Août, Septembre

Contact : Parc National des Écrins
Julien Charron
julien.charron@ecrins-parcnational.fr

Nidification du Circaète-Jean-le-Blanc.

Les pratiques qui peuvent avoir une interaction avec le Circaète-Jean-le-Blanc en période de nidification sont principalement les pratiques aériennes comme le vol libre ou le vol motorisé.

Merci d'essayer d'éviter la zone ou de rester à une distance minimale 300m sol quand vous survolez la zone ! Soit 1650m d'altitude pour cette zone.

Lieux de renseignement

Bureau d'Information Touristique de L'Argentière-La Bessée

23 Avenue de la République, 05120
L'Argentière-La Bessée

contact@paysdesecrins.com

Tel : +33(0)4 92 23 03 11

<https://www.paysdesecrins.com/>



Bureau d'Information Touristique de Puy Saint Vincent 1400

Les Alberts, 05290 Puy Saint Vincent
1400 m

contact@paysdesecrins.com

Tel : +33(0)4 92 23 35 80

<https://www.paysdesecrins.com/>



Bureau d'Information Touristique de Vallouise

Place de l'Eglise, 05340 Vallouise

contact@paysdesecrins.com

Tel : +33(0)4 92 23 36 12

<https://www.paysdesecrins.com/>



Maison du Parc de Vallouise

vallouise@ecrins-parcnational.fr

Tel : 04 92 23 58 08

<http://www.ecrins-parcnational.fr/>



Source



Pays des Ecrins

<https://www.paysdesecrins.com>

Sur votre route...



✿ La ripisylve (A)

Le chemin traverse un bois d'aulnes, de bouleaux, de trembles et de frênes, résidus de la forêt naturelle poussant au bord de l'eau, nommée ripisylve. Cette forêt se réduit partout car détruite par l'urbanisation et par l'endiguement des torrents. C'est pourtant une zone essentielle pour la fixation des berges et l'épuration des eaux et, offrant des habitats naturels spécifiques, joue un rôle majeur dans le maintien de la biodiversité.

Crédit : Bernard Nicollet - Parc national des Écrins



📍 L'ubac (B)

La piste remonte doucement en rive droite de la Gyronde, côté ubac. L'ubac est le versant exposé au nord, à l'ombre en hiver, le soleil restant bas à cette époque.

Crédit : Office de tourisme du Pays des Écrins



✿ La ripisylve (C)

Ripisylve, la « forêt des rives » est une forêt bien particulière peuplée de saules, d'aulnes auxquels peuvent s'ajouter peupliers, trembles ou bouleaux et bordant les cours d'eau. Elle présente de nombreux intérêts en termes de biodiversité, de prévention des risques naturels ou de lutte contre l'érosion des sols. Mais les différents usages et aménagements des cours d'eau l'ont fragmentée voire totalement fait disparaître.

Crédit : PDE



✿ Le laser siler (D)

Après le pont, sur une petite barre rocheuse à droite de la piste, s'accroche une grosse plante à l'inflorescence en forme d'ombelle, (autrement dit, d'ombrelle), le laser siler. Cette plante de la famille des apiacées, nommée auparavant ombellifères, vit dans les zones sèches. Elle a une particularité : en automne, la tige se casse toute seule dans sa partie basale et toute la plante, sèche, part en une grosse boule, roulant dans les pentes ou poussée par le vent.

Crédit : Cédric Dentan - Parc national des Écrins



La Gyronde (E)

Une des particularités du cours d'eau qui draine toute la vallée, du glacier blanc à la Durance, est qu'à chaque confluence, il change de nom ! D'abord torrent du Glacier Blanc, il devient torrent de Saint-Pierre, puis torrent d'Ailefroide, Gyr et enfin Gyronde ! Jusqu'au 12ème siècle, il se nommait sur toute sa longueur Gérendoine, nom provenant d'une racine très ancienne signifiant « rivière des rochers ». Puis il a changé de nom plusieurs fois, et la Gyronde ne représente plus qu'un fragment de la rivière.


Crédit : Tron Lucien (collection)



Géranium des bois (F)

Le sentier est bordé de grosses touffes d'une plante aux fleurs violettes, le géranium des bois. Les feuilles sont palmées et divisées en 5 à 7 lobes incisés-dentés. Cette plante commune vit dans les prairies et les bois frais. Les « géraniums » des balcons sont en réalité des pélargoniums, lointains cousins originaires d'Afrique du Sud et cultivés à des fins ornementales.

Crédit : Marc Corail - Parc national des Écrins



L'hélice des Alpes (G)

Sur le talus humide en bordure du ruisseau, caché dans les herbes, se trouve un escargot à la belle coquille mordorée et mouchetée de brun, ornée d'une bande spiralée sombre. Son corps est noir. L'hélice des Alpes n'est pas un escargot très commun et, comme son nom l'indique, il est inféodé aux Alpes. C'est une sous-espèce de l'Hélice des bois, qui est un escargot présent sur toute l'Europe.

Crédit : Damien Combrisson - Parc national des Écrins



Le Frêne (H)

C'est l'un des arbres le plus commun, pourvu que le sol soit un peu frais. Il se caractérise par ses feuilles pennées, c'est-à-dire composées de plusieurs segments et en hiver se reconnaît par ses gros bourgeons noirs. Le frêne avait une grande importance dans la vie d'autrefois : son feuillage était utilisé pour nourrir le bétail et son bois pour la réalisation de nombreux objets tels que des manches outils.

Crédit : Marie-Geneviève Nicolas - Parc national des Écrins



La chapelle Saint-Romain (I)

Inscrite à l'inventaire supplémentaire des Monuments Historiques en 1931, la chapelle Saint-Romain est maintenant reconvertie en écomusée. Elle est la première chapelle construite à Puy Saint Vincent, elle daterait du XII^{ème} siècle. Le village, jusqu'au milieu du XV^{ème} siècle, portait le nom du patron : Puy-Saint Romain. Puis en l'honneur de la venue du moine dominicain Vincent Ferrier, le village prit le nom de Puy Saint Vincent. Elle est dressée sur un promontoire rocheux, à l'écart du village, et offre une vue panoramique sur le massif des Écrins et la vallée de la Gyrone, en particulier sur Vallouise.

Crédit : Office de tourisme Pays des Écrins



L'érable sycomore (J)

L'érable sycomore est un bel arbre aux feuilles à cinq lobes un peu pointus, ressemblant un peu à celles du platane. Il ne supporte pas la sécheresse : c'est ici l'arbre des forêts de feuillus un peu fraîches. Ses fruits jumelés, munis d'ailes, tombent en tournoyant : ce sont les « hélicoptères » qui amusent beaucoup les enfants. En automne, ses feuilles deviennent jaune d'or, pour notre plus grand plaisir.

Crédit : Bernard Nicollet - Parc national des Écrins



L'épilobe à feuilles étroites (K)

L'épilobe à feuilles étroites est une grande plante dressée aux feuilles allongées. Ses nombreuses fleurs rose pourpre sont disposées en épis lâches au sommet de la tige. Elle forme de grands massifs, ce qui est du plus bel effet lors de sa floraison. C'est une plante pionnière et elle affectionne les talus de piste et les sols qui ont été remués. À la fin de l'été, ses très nombreuses graines dotées d'un plumet s'envolent en masse dans la lumière déjà rasante...

Crédit : Thierry Maillet - Parc national des Écrins



✿ Le tremble (L)

Un tremble respectable pousse en bordure de la voie, en marge d'un petit bois de ses congénères. Le tremble a un tronc lisse et verdâtre et des feuilles arrondies et crénelées prenant de magnifiques couleurs à l'automne. Le pétiole (la « queue ») des feuilles du tremble est aplati et tordu, aussi offre-t-il une prise au moindre souffle d'air, ce qui a pour effet de faire « trembler » le feuillage ! Il pousse dans les lieux au sol assez bien pourvu en eau.

Crédit : Bernard Nicollet - Parc national des Écrins



🇫🇷 La fauvette à tête noire (M)

Cachée dans la ramure des arbres, la fauvette à tête noire se signale par son chant sonore et flûté. La tête est ornée d'une calotte noire chez le mâle, rousse chez la femelle. Le reste du plumage est grisâtre avec le ventre plus clair que le dos. C'est un oiseau migrateur se rendant au Maghreb pour hiverner ; cependant de plus en plus d'oiseaux font une migration partielle, se rendant dans le sud de la France pour passer l'hiver.

Crédit : Mireille Coulon - Parc national des Écrins



✿ Le frêne (N)

C'est l'un des arbres le plus commun, pourvu que le sol soit un peu frais. Il se caractérise par ses feuilles pennées, c'est-à-dire composées de plusieurs segments et en hiver se reconnaît par ses gros bourgeons noirs. Le frêne avait une grande importance dans la vie d'autrefois : son feuillage était utilisé pour nourrir le bétail et son bois pour la réalisation de nombreux objets tels que des manches outils.

Crédit : Marie-Geneviève Nicolas - Parc national des Écrins



🍊 Les Eyssarts (O)

Le chemin traverse un lieu nommé « les Eyssarts » qui a donné son nom à ce circuit. Cette appellation vient du mot essart qui renvoie à « un endroit qui a été défriché, le plus souvent pour créer des terres agricoles ». Quelques prairies mais surtout d'anciens canaux et murets dissimulés sous la forêt reprenant ses droits attestent de cette occupation des sols passée.

Crédit : Dominique Vincent - Parc national des Écrins