

# Les Chardons Bleus - Parcours n°17



Parc national des Ecrins - L'Argentière-la-Bessée



(rogiervanrijn)



*Circuit de niveau intermédiaire qui aboutit à la réserve naturelle des Chardons Bleus.*

Ce circuit surplombe le canyon du Fournel et vous mène jusqu'à la réserve biologique des Deslioures, site Natura 2000 instaurée en 1993 par l'ONF. Cet espace abrite l'une des plus importantes populations d'Europe de chardon bleu (*Eryngium alpinum*), protégé au niveau national et européen. On l'appelle la Reine des Alpes.

## Infos pratiques

---

Pratique : VTT

---

Durée : 3 h

---

Longueur : 25.0 km

---

Dénivelé positif : 686 m

---

Difficulté : Facile

---

Type : Boucle

---

Thèmes : Faune, Flore, Histoire et architecture

# Itinéraire

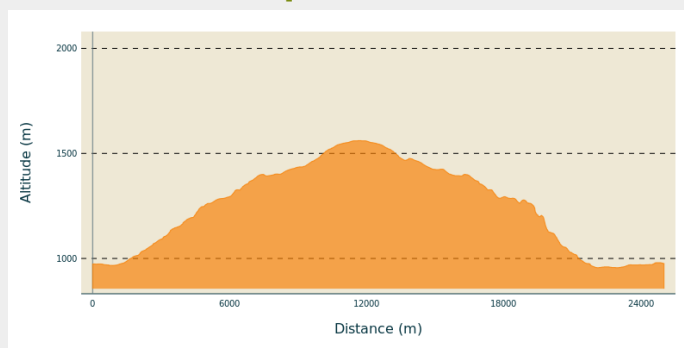
**Départ** : Place du kiosque, L'Argentière-la-Bessée

**Arrivée** : Place du kiosque, L'Argentière-la-Bessée

**Balisage** : ➤ VTT

**Communes** : 1. L'Argentière-la-Bessée

## Profil altimétrique

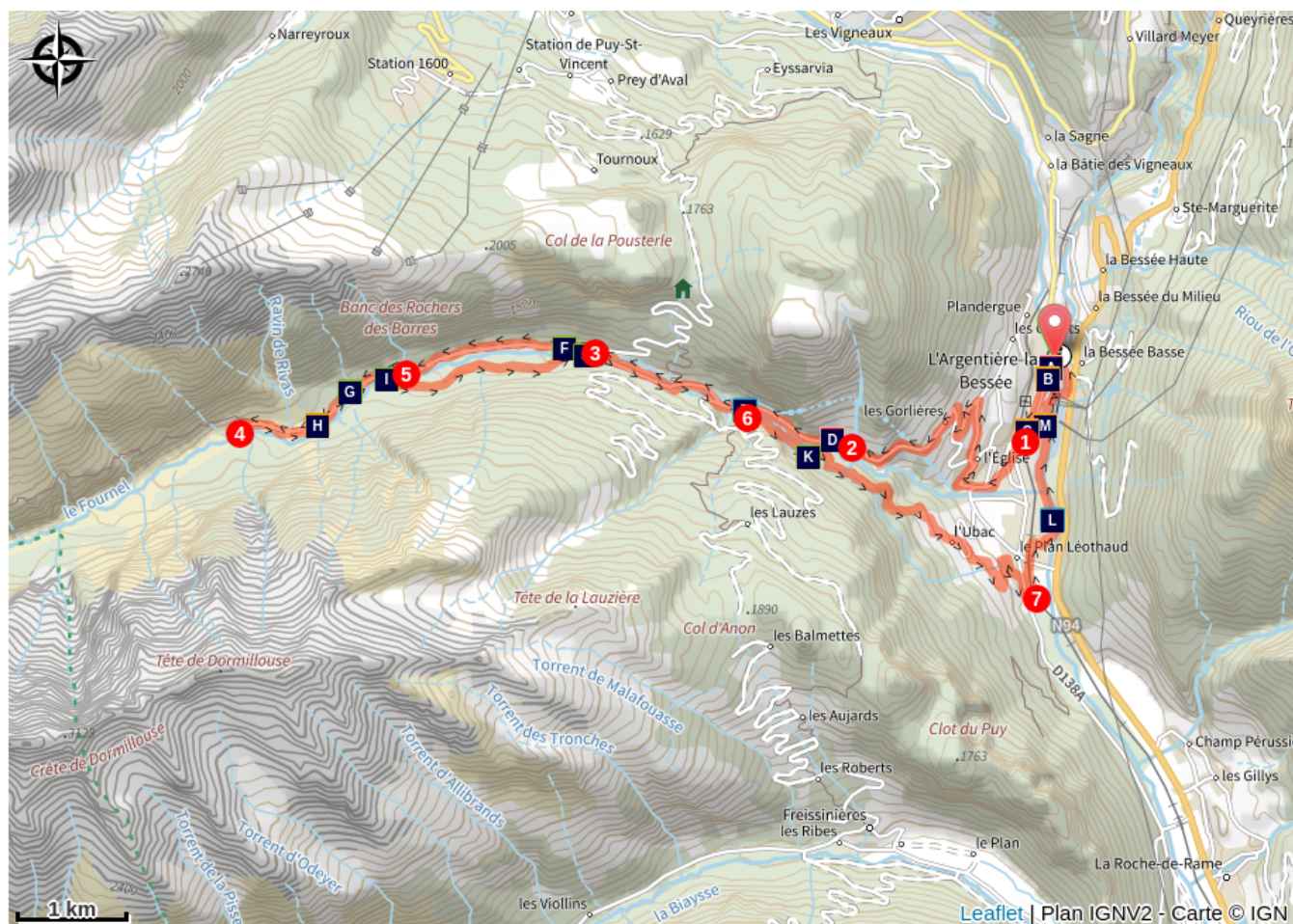















Altitude min 957 m Altitude max 1562 m

Le départ se réalise en plein centre-ville non loin du pont qui enjambe la Durance. Il faut partir plein Sud en direction de la gare.

1. Après avoir laissé la gare sur la droite et traverser sous le pont du chemin de fer, prendre la direction des mines du Fournel en suivant la D423
2. Au parking des mines, continuer sur la petite route qui s'enfonce dans le vallon
3. Au pont des Albrands, poursuivre sur la piste forestière en rive gauche de la rivière
4. Au parking du terminus de la piste forestière, faire demi-tour
5. Prendre à droite en direction de Boujuran
6. Au pont du Sapey, rester en rive droite du Fournel et entamer la descente jusqu'au quartier de Plan Léothaud. **Cette descente possède plusieurs portions techniques. Pour plus de facilité, il est possible de prendre à gauche en direction du pont et suivre ainsi la route qui mène jusqu'au départ.**
7. Au Plan Léothaud, passer sous le chemin de fer et rejoindre la base de loisirs puis la fin du parcours par la voie verte

# Sur votre chemin...



-  L'Argentière-la-Bessée (A)
-  La turbine Francis (C)
-  Le Fournel (E)
-  Le morio (G)
-  La bergeronnette des ruisseaux (I)
-  Le sapin blanc (K)
-  Ancienne zone industrielle de L'Argentière-la-Bessée (M)
-  Les anciennes cités ouvrières (B)
-  Les mines d'argent (D)
-  L'If (F)
-  La cabane de la Salce (H)
-  La bergeronnette des ruisseaux (J)
-  Le stade d'eau vive (L)

# Toutes les infos pratiques

## **Recommandations**

Avant de partir en VTT, il est impératif de consulter les périodes d'ouverture du parcours sur le site : <https://www.onpiste.com/explore/routes/les-chardons-bleus-4555>

**Attention** : Ces informations sont données à titre indicatif. Il est de votre responsabilité de vérifier le bulletin météo et les conditions avant votre départ. L'Office de tourisme et le PNE ne pourront aucunement être portés responsable en cas d'accident. En cas de doutes, s'adresser à des professionnels : moniteurs ou loueurs de matériels.

Coordonnées des secours : Secours Montagne : 112

*Respecter le travail des agriculteurs, exploitants et propriétaires*

*Refermer toutes les clôtures*

*Rapporter tous ses déchets*

*Ne pas couper l'itinéraire à travers les prairies*

## Comment venir ?

### Transports

Transports en commun >> <https://services-zou.maregionsud.fr/fr/>

Pensez au covoiturage >> [www.blablacar.fr](http://www.blablacar.fr)

Pour plus de renseignements, s'adresser au Bureau d'Information Touristique le plus proche du départ de la randonnée >> [www.paysdesecrins.com](http://www.paysdesecrins.com)

### Accès routier

À 16 km de Briançon, prendre la N94.

### Parking conseillé

Parking de la place du kiosque, L'Argentière-la-Bessée

# Zones de sensibilité environnementale

Le long de votre itinéraire, vous allez traverser des zones de sensibilité liées à la présence d'une espèce ou d'un milieu particulier. Dans ces zones, un comportement adapté permet de contribuer à leur préservation. Pour plus d'informations détaillées, des fiches spécifiques sont accessibles pour chaque zone.

## **Aigle royal**

Période de sensibilité : Janvier, Février, Mars, Avril, Mai, Juin, Juillet, Août

Contact : Parc National des Écrins  
Julien Charron  
julien.charron@ecrins-parcnational.fr

Nidification de l'Aigle royal

Les pratiques qui peuvent avoir une interaction avec l'Aigle royal en période de nidification sont principalement le vol libre et les pratiques verticales ou en falaise, comme l'escalade ou l'alpinisme. Merci d'éviter cette zone et de privilégier un survol de la zone à une distance de survol de 300m sol soit à une altitude minimale de 2230m.

## **Aigle royal**

Période de sensibilité : Janvier, Février, Mars, Avril, Mai, Juin, Juillet, Août

Contact : Parc National des Écrins  
Julien Charron  
julien.charron@ecrins-parcnational.fr

Nidification de l'Aigle royal

Les pratiques qui peuvent avoir une interaction avec l'Aigle royal en période de nidification sont principalement le vol libre et les pratiques verticales ou en falaise, comme l'escalade ou l'alpinisme. Merci d'éviter cette zone et de privilégier un survol de la zone à une distance de survol de 300m sol soit à une altitude minimale de 2380m.

## **Circaète Jean-le-Blanc**

Période de sensibilité : Mars, Avril, Mai, Juin, Juillet, Août, Septembre

Contact : Parc National des Écrins  
Julien Charron  
julien.charron@ecrins-parcnational.fr

Nidification du Circaète-Jean-le-Blanc

Les pratiques qui peuvent avoir une interaction avec le Circaète-Jean-le-Blanc en période de nidification sont principalement les pratiques aériennes comme le vol libre ou le vol motorisé.

Merci d'essayer d'éviter la zone ou de rester à une distance minimale de 300m sol quand vous la survolez soit 1650m d'altitude pour cette zone.

### **Circaète Jean-le-Blanc**

Période de sensibilité : Mars, Avril, Mai, Juin, Juillet, Août, Septembre

Contact : Parc National des Écrins  
Julien Charron  
julien.charron@ecrins-parcnational.fr

Nidification du Circaète-Jean-le-Blanc

Les pratiques qui peuvent avoir une interaction avec le Circaète-Jean-le-Blanc en période de nidification sont principalement les pratiques aériennes comme le vol libre ou le vol motorisé.

Merci d'essayer d'éviter la zone ou de rester à une distance minimale de 300m sol quand vous la survolez soit 1650m d'altitude !

### **Circaète Jean-le-Blanc**

Période de sensibilité : Mars, Avril, Mai, Juin, Juillet, Août, Septembre

Contact : Parc National des Écrins  
Julien Charron  
julien.charron@ecrins-parcnational.fr

Nidification du Circaète-Jean-le-Blanc

Les pratiques qui peuvent avoir une interaction avec le Circaète-Jean-le-Blanc en période de nidification sont principalement les pratiques aériennes comme le vol libre ou le vol motorisé.

Merci d'essayer d'éviter la zone ou de rester à une distance minimale de 300m sol quand vous la survolez soit 1850m d'altitude !

### **Circaète Jean-le-Blanc**

Période de sensibilité : Mars, Avril, Mai, Juin, Juillet, Août, Septembre

Contact : Parc National des Écrins  
Julien Charron  
julien.charron@ecrins-parcnational.fr

Nidification du Circaète-Jean-le-Blanc

Les pratiques qui peuvent avoir une interaction avec le Circaète-Jean-le-Blanc en période de nidification sont principalement les pratiques aériennes comme le vol libre ou le vol motorisé.

Merci d'essayer d'éviter la zone ou de rester à une distance minimale de 300m sol quand vous la survolez soit 1900m d'altitude !

## **i** Lieux de renseignement

### **Bureau d'Information Touristique de L'Argentière-La Bessée**

23 Avenue de la République, 05120  
L'Argentière-La Bessée

contact@paysdesecrins.com

Tel : +33(0)4 92 23 03 11

<https://www.paysdesecrins.com/>



### **Maison du Parc de Vallouise**

vallouise@ecrins-parcnational.fr

Tel : 04 92 23 58 08

<http://www.ecrins-parcnational.fr/>



## **Source**



Pays des Ecrins

<https://www.paysdesecrins.com>



# Sur votre chemin...

---



## L'Argentière-la-Bessée (A)

L'Argentière-la-Bessée recèle un riche passé minier et industriel qui a marqué la culture et le paysage local.

Les mines d'argent, à l'origine du nom de la ville, ont été exploitées jusqu'au début du 20<sup>ème</sup> siècle. A partir de 1909, la commune connut une intense activité industrielle. La construction d'une centrale hydroélectrique alimentée par un réseau de conduites forcées sera en effet à l'origine de l'installation de l'usine d'aluminium de la « société électrométallurgique française », devenue ensuite l'usine Pechiney. L'usine fermera ses portes en 1985.

Crédit photo : Parc national des Écrins - Thierry Maillat

---



## Les anciennes cités ouvrières (B)

De nombreux ouvriers sont embauchés dans l'usine Pechiney et des cités ouvrières sont construites. Ces cités sont aujourd'hui démolies. L'architecture des maisons étaient différente selon le niveau hiérarchique de l'employé. Une mairie, un cinéma, un kiosque à musique, des églises ont été construits.

Crédit photo : Jan Novak Photography

---



## La turbine Francis (C)

L'américain James Francis a mis au point la turbine Francis entre 1849 et 1855. Il s'agit d'une turbine "à réaction" adaptée à des moyennes chutes (entre 15 et 500 m de chutes). L'eau entre dans la turbine puis circule entre les aubes directrices et les aubes de la roue, qui sont fixes, alors que la roue intérieure est mobile. La pression à l'entrée de la roue est supérieure à la pression de sortie de la roue.

Crédit photo : Jan Novak Photography



## Les mines d'argent (D)

Le sentier passe à proximité des mines d'argent qui ont donné son nom à la commune de l'Argentière. Leur exploitation a débuté à l'époque médiévale puis s'est éteinte avant de reprendre au XIX<sup>ème</sup> siècle. Elles ont définitivement fermé en 1908. Depuis 1992, le site fait l'objet de fouilles archéologiques avec d'importants travaux de dégagement de matériaux charriés par les crues du Fournel. Leur visite avec un guide (sur réservation) laisse admiratif : que d'ingéniosité et de travail pour extraire la galène argentifère !

Crédit photo : Thibault Blais Photographie



## Le Fournel (E)

Le torrent du Fournel est généreux. Ses eaux fournissent une grande partie de l'eau potable de la ville, alimentent des canaux d'irrigation, sont utilisées pour l'hydro-électricité et offrent un espace ludique et économique par son canyon situé dans sa gorge de raccordement à la Durance. Torrent de montagne donc impétueux, il est en revanche aménagé de seuils et endigué plus bas afin d'éviter les catastrophes naturelles. C'est le sort de nombreux torrents de montagne...

Crédit photo : Jan Novak Photography



## L'if (F)

Les peuplements d'ifs ont beaucoup régressé en raison de l'utilisation de son bois et aussi en raison de sa toxicité pour le bétail et l'homme : il a été arraché ou coupé dans de nombreuses régions. Il a par ailleurs été largement prélevé car il contient un agent cancéréux. Dans le vallon du Fournel reste une population importante qui fait l'objet de suivis.

Crédit photo : Nicollet Bernard - Parc national des Écrins



## Le morio (G)

Ce grand papillon aux ailes sombres bordées de blanc aime au printemps se poser sur la route pour se chauffer au soleil. Le morio est un des premiers papillons que l'on peut voir à cette saison car il passe l'hiver à l'état adulte. Mais on peut aussi observer des individus de 2<sup>ème</sup> génération en été. Il pond sur saules et bouleaux, qui abondent le long du torrent du Fournel.

Crédit photo : Bernard Nicollet © Parc national des Écrins



## La cabane de la Salce (H)

Seulement deux maisons restent debout au hameau de la Salce. A gauche en descendant, c'est la cabane pastorale, utilisée en début et fin d'estive, quand le troupeau broute le bas du vallon du Fournel. Les brebis broutent en été dans les parties hautes du vallon et le berger ou la bergère utilise alors successivement la cabane de la Balme et la Grande cabane. C'est en septembre, quand les chardons bleus ont grainé, que le site des Deslioures est brouté.

Crédit photo : Christophe Albert © Parc national des Écrins



## La bergeronnette des ruisseaux (I)

Cet oiseau farouche, au dos gris et au ventre jaune, est doté d'une longue queue comme sa cousine la bergeronnette grise. Comme son nom l'indique, elle est très dépendante des eaux courantes et fréquente assidûment les rives du Fournel. Elle se nourrit d'insectes aquatiques et niche sur les berges du torrent.

Crédit photo : Mireille Coulon © Parc national des Écrins



## La bergeronnette des ruisseaux (J)

Cet oiseau farouche, au dos gris et au ventre jaune, est doté d'une longue queue comme sa cousine la bergeronnette grise. Comme son nom l'indique, elle est très dépendante des eaux courantes et fréquente assidûment les rives du Fournel. Elle se nourrit d'insectes aquatiques et niche sur les berges du torrent.

Crédit photo : Saulay Pascal - Parc national des Écrins



## Le sapin blanc (K)

Quelques résineux, dont le sapin, se mêlent aux feuillus. Le sapin se plaît sur ce versant exposé au nord, nommé ubac, car il craint la sécheresse. Ses aiguilles planes sont implantées de part et d'autre des rameaux et non tout autour, ce qui le distingue de l'épicéa. Elles ont deux bandes blanches en dessous. Ses cônes allongés sont dressés et non pendants.

Crédit photo : Parc national des Écrins



## 💧 Le stade d'eau vive (L)

Dans le cadre de sa restructuration, après la fermeture du site industriel, la ville de L'Argentière-la-Bessée s'est orientée vers le tourisme sportif en mettant en avant les éléments naturels présents sur site, à savoir l'eau. Situé au départ du plus grand parcours navigable de la Durance, la commune a décidé d'être un véritable centre d'eau vive en réalisant ce stade en 1993 sur une longueur de 400 m. Ainsi, de par sa notoriété et sa situation, ce stade accueille, chaque année, plusieurs compétitions de renom aux niveaux national et international.

Crédit photo : Office de tourisme du Pays des Écrins



## 🕒 Ancienne zone industrielle de L'Argentière-la-Bessée (M)

Sur les deux murs de ces anciennes industries, vous pourrez découvrir l'histoire de L'Argentière-la-Bessée, marquée par son ère industrielle notamment par la présence d'une centrale hydroélectrique, créée entre 1907 et 1909, exploitant la force motrice des chutes d'eau de montagne. C'était la plus puissante centrale d'Europe à cette époque. De plus, d'autres industries étaient aussi présentes comme la Société du Quartz Fondu ou l'usine d'aluminium et permettaient de faire vivre un grand nombre d'ouvriers.

Crédit photo : Office de tourisme du Pays des Écrins