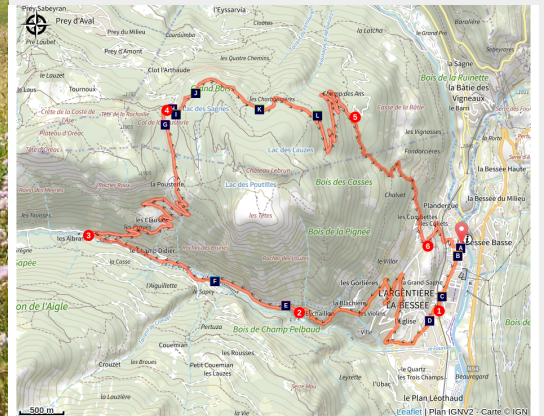


# VTT N°16 - Le Tour des Têtes

Parc national des Ecrins



(Rogier Van Rijn)



*Circuit difficile qui domine les gorges de la Durance adapté aux pratiquants expérimentés.*

Ce circuit de bon dénivelé vous conduira aux portes de la mine du Fournel ainsi qu'au vallon glaciaire éponyme. Patrimoine exceptionnel et vue saisissante seront au rendez-vous avant d'entamer une descente technique fort intéressante.

## Infos pratiques

Pratique : VTT

Durée : 3 h 15

Longueur : 20.6 km

Dénivelé positif : 876 m

Difficulté : Difficile

Type : Boucle

Thèmes : Col, Faune, Flore

# Itinéraire

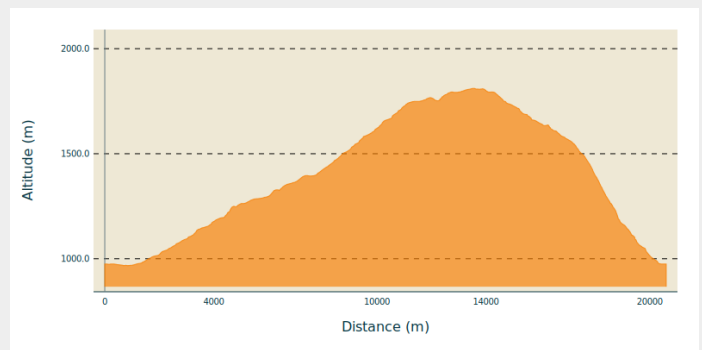
**Départ** : Place du kiosque, L'Argentière-La Bessée

**Arrivée** : Place du kiosque, L'Argentière-La Bessée

**Balisage** : ➡ VTT

**Communes** : 1. L'Argentière-la-Bessée  
2. Les Vigneaux

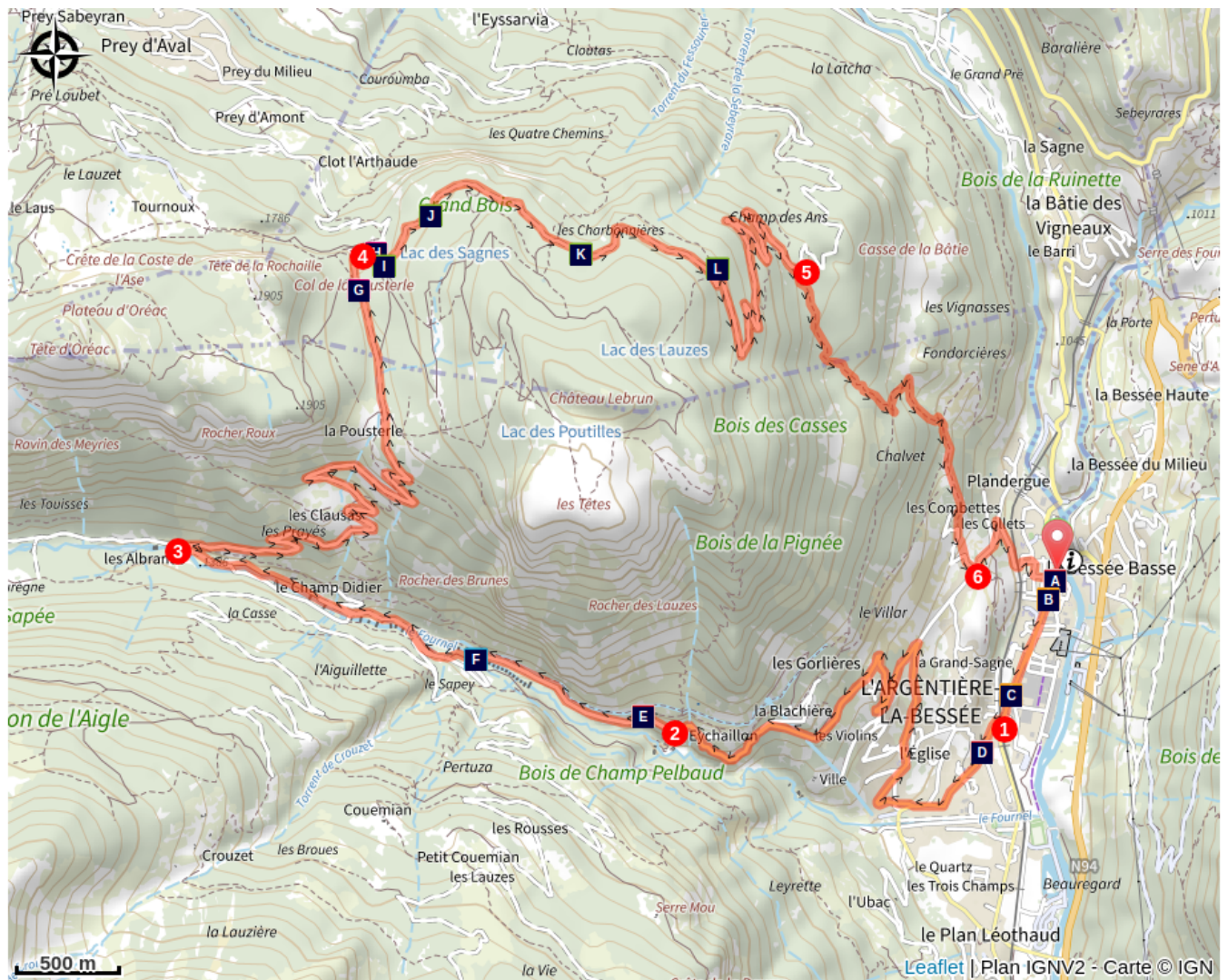
## Profil altimétrique



Le départ se fait au plein centre-ville non loin du pont qui enjambe la Durance. Il faut partir plein Sud en direction de la gare.

1. Après avoir laissé la gare sur la droite et traverser sous le pont du chemin de fer, prendre la direction des mines du Fournel en suivant la D423
2. Au parking des mines, continuer sur la petite route qui s'enfonce dans le vallon
3. Au pont des Albrands, prendre la piste forestière qui monte à droite au col de la Pousterle
4. Au parking de la Pousterle, suivre la piste orientée plein Est vers la droite
5. Après le Champ des Ans, à 1541m, prendre le sentier de droite : début du joli single de descente
6. Au niveau des premières maisons de L'Argentière-la-Bessée, rejoindre la route sur la gauche puis celle de droite au prochain croisement, qui vous ramènera au centre-ville

# Sur votre route...



- |   |  |
|---|--|
|  L'Argentière-la-Bessée (A)  |  Les anciennes cités ouvrières (B)  |
|  Le compresseur mobile (C)   |  La chapelle Saint-Jean (D)         |
|  Les mines d'argent (E)      |  Le Fournel (F)                     |
|  Le col de la Pusterle (G)   |  Le col de la Pusterle (H)          |
|  Le mélèze (I)               |  Les chauves-souris forestières (J) |
|  La chouette chevêchette (K) |  L'épilobe en épi (L)               |



# Toutes les informations pratiques

## Les chiens de protection des troupeaux - VTT

En alpage, les chiens de protection sont là pour protéger les troupeaux des prédateurs (loups, etc.).

Lorsque je fais du VTT, j'adapte mon comportement en contournant le troupeau, en marquant une pause et en descendant du vélo pour que le chien m'identifie.

En savoir plus sur les gestes à adopter avec le dossier [Chiens de protection : un contexte et des gestes à adopter](#).

Racontez votre rencontre en répondant à cette [enquête](#).



## Recommandations

Avant de partir en VTT, il est impératif de consulter les périodes d'ouverture du parcours sur le site : <https://www.onpiste.com/explorer/routes/vtt-n%C2%B016-le-tour-des-tetes-7270>

S'informer de la présence des chiens de protection des troupeaux : <https://www.cc-paysdesecrins.fr/loisirs/pleine-nature>

**Attention** : Ces informations sont données à titre indicatif. Il est de votre responsabilité de vérifier le bulletin météo et les conditions avant votre départ. L'Office de tourisme et le PNE ne pourront aucunement être portés responsable en cas d'accident. En cas de doutes, s'adresser à des professionnels : moniteurs ou loueurs de matériels.

Coordonnées des secours : Secours Montagne : 112

*Respecter le travail des agriculteurs, exploitants et propriétaires*

*Refermer toutes les clôtures*

*Rapporter tous ses déchets*

*Ne pas couper l'itinéraire à travers les prairies*

## Comment venir ?

### Transports

Transports en commun >> <https://www.cc-paysdesecrins.fr/mobiliteenunclie>  
Pensez au covoiturage >> [www.blablacar.fr](http://www.blablacar.fr)

Pour plus de renseignements, s'adresser au Bureau d'Information Touristique le plus proche du départ de la randonnée >> [www.paysdesecrins.com](http://www.paysdesecrins.com)

### Accès routier

À 16 km de Briançon, prendre la N94.

### Parking conseillé

Parking de la place du kiosque, L'Argentière-La Bessée

# Zones de sensibilité environnementale

Le long de votre itinéraire, vous allez traverser des zones de sensibilité liées à la présence d'une espèce ou d'un milieu particulier. Dans ces zones, un comportement adapté permet de contribuer à leur préservation. Pour plus d'informations détaillées, des fiches spécifiques sont accessibles pour chaque zone.

## **Circaète Jean-le-Blanc**

Période de sensibilité : Mars, Avril, Mai, Juin, Juillet, Août, Septembre

Contact : Parc National des Écrins  
Julien Charron  
julien.charron@ecrins-parcnational.fr

Nidification du Circaète-Jean-le-Blanc.

Les pratiques qui peuvent avoir une interaction avec le Circaète-Jean-le-Blanc en période de nidification sont principalement les pratiques aériennes comme le vol libre ou le vol motorisé.

Merci d'essayer d'éviter la zone ou de rester à une distance minimale 300m sol quand vous survolez la zone ! Soit 1650m d'altitude pour cette zone.

## **Faucon pèlerin**

Période de sensibilité : Février, Mars, Avril, Mai, Juin

Contact : Parc National des Écrins  
Julien Charron  
julien.charron@ecrins-parcnational.fr

Nidification du Faucon pèlerin.

Les pratiques qui peuvent avoir une interaction avec le Faucon pèlerin en période de nidification sont principalement le vol libre et les pratiques verticales ou en falaise, comme l'escalade ou l'alpinisme. Merci d'éviter cette zone !

En cas de survol merci de rester au-dessus de 2140m d'altitude à une distance de 300m sol.

Au site dit de Grand Bois, le couple de faucons a retrouvé son aire de prédilection dans le secteur "flamme de pierre" ; à éviter donc.

[http://www.ecrins-parcnational.fr/actualite/amis-grimpeurs-attention-aux-pelerins-voies?fbclid=IwAR2Z8hX\\_38vdpW3mS499aRnY08jarhfm-5-eNV8K29k3WB3q3Ik2US\\_Alec](http://www.ecrins-parcnational.fr/actualite/amis-grimpeurs-attention-aux-pelerins-voies?fbclid=IwAR2Z8hX_38vdpW3mS499aRnY08jarhfm-5-eNV8K29k3WB3q3Ik2US_Alec)

## **Circaète Jean-le-Blanc**

Période de sensibilité : Mars, Avril, Mai, Juin, Juillet, Août, Septembre

Contact : Parc National des Écrins  
Julien Charron  
julien.charron@ecrins-parcnational.fr

#### Nidification du Circaète-Jean-le-Blanc

Les pratiques qui peuvent avoir une interaction avec le Circaète-Jean-le-Blanc en période de nidification sont principalement les pratiques aériennes comme le vol libre ou le vol motorisé.

Merci d'essayer d'éviter la zone ou de rester à une distance minimale de 300m sol quand vous la survolez soit 1650m d'altitude !

### **Circaète Jean-le-Blanc**

Période de sensibilité : Mars, Avril, Mai, Juin, Juillet, Août, Septembre

Contact : Parc National des Écrins  
Julien Charron  
julien.charron@ecrins-parcnational.fr

#### Nidification du Circaète-Jean-le-Blanc

Les pratiques qui peuvent avoir une interaction avec le Circaète-Jean-le-Blanc en période de nidification sont principalement les pratiques aériennes comme le vol libre ou le vol motorisé.

Merci d'essayer d'éviter la zone ou de rester à une distance minimale de 300m sol quand vous la survolez soit 1850m d'altitude !

### **Circaète Jean-le-Blanc**

Période de sensibilité : Mars, Avril, Mai, Juin, Juillet, Août, Septembre

Contact : Parc National des Écrins  
Julien Charron  
julien.charron@ecrins-parcnational.fr

#### Nidification du Circaète-Jean-le-Blanc

Les pratiques qui peuvent avoir une interaction avec le Circaète-Jean-le-Blanc en période de nidification sont principalement les pratiques aériennes comme le vol libre ou le vol motorisé.

Merci d'essayer d'éviter la zone ou de rester à une distance minimale de 300m sol quand vous la survolez soit 1900m d'altitude !

## **i** Lieux de renseignement

### **Bureau d'Information Touristique de L'Argentière-La Bessée**

23 Avenue de la République, 05120  
L'Argentière-La Bessée

contact@paysdesecrins.com

Tel : +33(0)4 92 23 03 11

<https://www.paysdesecrins.com/>



### **Maison du Parc de Vallouise**

vallouise@ecrins-parcnational.fr

Tel : 04 92 23 58 08

<http://www.ecrins-parcnational.fr/>



## **Source**



Pays des Ecrins

<https://www.paysdesecrins.com>



# Sur votre route...

---



## L'Argentière-la-Bessée (A)

L'Argentière-la-Bessée recèle un riche passé minier et industriel qui a marqué la culture et le paysage local.

Les mines d'argent, à l'origine du nom de la ville, ont été exploitées jusqu'au début du 20ème siècle. A partir de 1909, la commune connut une intense activité industrielle. La construction d'une centrale hydroélectrique alimentée par un réseau de conduites forcées sera en effet à l'origine de l'installation de l'usine d'aluminium de la « société électrométallurgique française », devenue ensuite l'usine Pechiney. L'usine fermera ses portes en 1985.

Crédit : Parc national des Écrins - Thierry Maillet

---



## Les anciennes cités ouvrières (B)

De nombreux ouvriers sont embauchés dans l'usine Pechiney et des cités ouvrières sont construites. Ces cités sont aujourd'hui démolies. L'architecture des maisons étaient différente selon le niveau hiérarchique de l'employé. Une mairie, un cinéma, un kiosque à musique, des églises ont été construits.

Crédit : Jan Novak Photography

---



## Le compresseur mobile (C)

Dans les mines, l'air comprimé permet de chasser la poussière et de créer de l'énergie pour les perforatrices. Le compresseur mobile contient, dans un réservoir résistant, de l'air comprimé qui est amené à une forte pression via une pompe (le compresseur). Une conduite permet ensuite de distribuer l'air comprimé aux machines de la mine.

Crédit : Jan Novak Photography

---



## La chapelle Saint-Jean (D)

Édifiée au XIIème siècle et classée monument historique, la chapelle Saint-Jean est de style roman. Des sépultures taillées dans le rocher ont été découvertes par le biais de fouilles récentes.

Crédit : Office de tourisme Pays des Écrins



## Les mines d'argent (E)

Le sentier passe à proximité des mines d'argent qui ont donné son nom à la commune de l'Argentière. Leur exploitation a débuté à l'époque médiévale puis s'est éteinte avant de reprendre au XIX<sup>ème</sup> siècle. Elles ont définitivement fermé en 1908. Depuis 1992, le site fait l'objet de fouilles archéologiques avec d'importants travaux de dégagement de matériaux charriés par les crues du Fournel. Leur visite avec un guide (sur réservation) laisse admiratif : que d'ingéniosité et de travail pour extraire la galène argentifère !

Crédit : Thibault Blais Photographie



## Le Fournel (F)

Le torrent du Fournel est généreux. Ses eaux fournissent une grande partie de l'eau potable de la ville, alimentent des canaux d'irrigation, sont utilisées pour l'hydro-électricité et offrent un espace ludique et économique par son canyon situé dans sa gorge de raccordement à la Durance. Torrent de montagne donc impétueux, il est en revanche aménagé de seuils et endigué plus bas afin d'éviter les catastrophes naturelles. C'est le sort de nombreux torrents de montagne...

Crédit : Jan Novak Photography



## Le col de la Pusterle (G)

La pusterle, en occitan haut-alpin, c'est une petite porte (une poterne). Il vient du latin posterula qui signifie la porte de derrière. Ce toponyme désigne parfois un col, qui est une porte entre deux vallées en quelque sorte ! Les glaciers ont creusé cette porte où passait un bras entre le glacier qui occupait le vallon du Fournel et celui qui s'écoulait dans celle de Vallouise.

Crédit : Bertrand Bodin - Parc national des Écrins



## Le col de la Pusterle (H)

La pusterle, en occitan haut-alpin, c'est une petite porte (une poterne). Il vient du latin posterula qui signifie la porte de derrière. Ce toponyme désigne parfois un col, qui est une porte entre deux vallées en quelque sorte ! Les glaciers ont creusé cette porte où passait un bras entre le glacier qui occupait le vallon du Fournel et celui qui s'écoulait dans celle de Vallouise.


Crédit : Bertrand Bodin - Parc national des Écrins



## ❁ Le mélèze (I)

Emblème des Alpes du sud, ce résineux perdant ses aiguilles en hiver, se pare d'or et illumine la montagne à l'automne. Les mélézins sont entretenus par le pâturage des troupeaux. Sans eux, d'autres arbres comme le sapin ou différents pins peuvent pousser pour donner un autre type de forêt. Espèce pionnière, le mélèze ne craint pas la lumière pour s'installer. Son bois résistant et imputrescible a toujours servi pour la construction des maisons.

Crédit : Robert Chevalier - Parc national des Écrins



## 🦇 Les chauves-souris forestières (J)

Les chauves-souris ne vivent pas que dans les grottes ! En été, certaines espèces forestières s'abritent pendant le jour dans de vieux arbres creux ou des trous de pics. Les femelles peuvent aussi y faire une petite colonie où naîtront les petits (un par femelle). Dans cette forêt encore jeune sans trop de vieux arbres, des gîtes ont été installés pour aider les chauves-souris et mieux les étudier.

Crédit : Mireille Coulon - Parc national des Écrins



## 🦉 La chouette chevêchette (K)

C'est au printemps qu'on peut entendre ce petit rapace nocturne ; ou en automne, période à laquelle il peut lancer de drôles de cris. D'activité diurne et crépusculaire, la chouette chevêchette est une prédatrice de passereaux et de petits rongeurs forestiers. Mais lorsqu'ils la repèrent, les passereaux n'hésitent à venir la houspiller en grand nombre afin de rendre vaine toute tentative d'attaque surprise. Elle est inféodée aux forêts de montagne où elle recherche les arbres à cavité de pic pour établir son nid.

Crédit : Christophe Albert - Parc national des Écrins



## ❁ L'épilobe en épi (L)

Le long des pistes forestières, s'étalent de grands massifs d'une haute plante aux nombreuses fleurs purpurines, disposées en épis lâches. L'épilobe en épi, plante pionnière, affectionne les talus de piste, les sols qui ont été remués. À la fin de l'été, ses très nombreuses graines dotées d'un plumet s'envolent en masse dans la lumière déjà rasante...

Crédit : Thierry Maillet - Parc national des Écrins