

Les Eyssuches - Parcours n°18

Vallouise - L'Argentière-la-Bessée



(Rogier Van Rijn)



Circuit de niveau difficile de part et d'autre de la Durance au départ de L'Argentière-la-Bessée.

Ce circuit surplombe la ville de L'Argentière-la-Bessée. Vues imprenables sur son passé (usine Pechiney), sur l'exploitation de l'eau via l'usine hydroélectrique et sur la crête de la Rortie. Ensuite, passage non loin du canyon de l'Ascension via la Roche de Rame et retour en rive droite de la Durance.

Infos pratiques

Pratique : VTT

Durée : 2 h

Longueur : 12.4 km

Dénivelé positif : 286 m

Difficulté : Moyen

Type : Boucle

Thèmes : Faune, Flore, Histoire et architecture

Itinéraire

Départ : Place du kiosque, L'Argentièrè-la-Bessée

Arrivée : Place du kiosque, L'Argentièrè-la-Bessée

Balisage : ► VTT

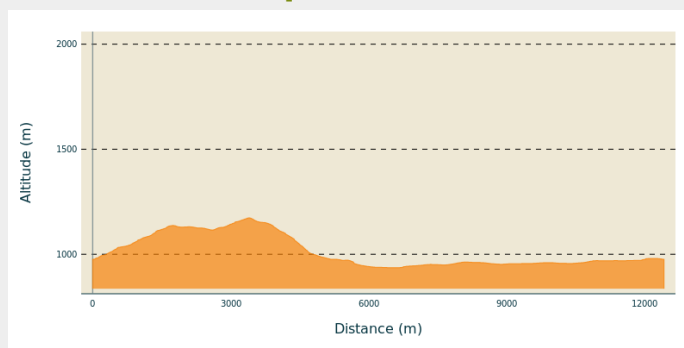
Communes : 1. L'Argentièrè-la-Bessée

2. La Roche-de-Rame

3. Freissinières

4. Champcella

Profil altimétrique



Altitude min 937 m Altitude max 1174 m


Le départ se réalise au plein centre-ville non loin du pont qui enjambe la Durance. Il faut d'ailleurs traverser ce pont et rejoindre la route nationale

1. Au niveau de la route nationale, traverser en face et monter jusqu'au cimetière, le contourner par le Nord en suivant une piste forestière
2. Au croisement des pistes, continuer plein Sud sur la piste forestière
3. Au prochain carrefour, laisser la citerne sur votre gauche et continuer la descente plein Sud sur la piste
4. Quitter la piste et prendre à gauche un petit sentier qui traverse en forêt et descend jusqu'à la Roche de Rame
5. Après la chapelle Saint Roch de Géro et la traversée du torrent, s'engager sur la petite route sur votre droite
6. En amont de la route nationale, prendre à gauche le passage sous le pont
7. Traverser plein Sud l'ancienne déchetterie
8. Au pont des traverses, rejoindre la route en rive droite de la Durance qui vous ramène à Plan Léothaud
9. Passer à droite sous le chemin de fer puis à gauche direction la Base de loisirs
10. Rejoindre la voie verte qui vous mène jusqu'au départ du circuit

Sur votre chemin...



 Le pouillot de Bonelli (A)

 L'Alexanor (C)

 Le circaète Jean-le-Blanc (E)

 Le milan noir (G)

 Les radeliers de la mémoire (I)

 Le stade d'eau vive (K)


 La conduite forcée (B)

 La haute vallée de la Durance (D)

 La Roche-de-Rame (F)

 Le milan noir (H)

 Le rossignol philomèle (J)

 Ancienne zone industrielle de L'Argentière-la-Bessée (L)

Toutes les infos pratiques

Recommandations

Avant de partir en VTT, il est impératif de consulter les périodes d'ouverture du parcours sur le site : <https://www.onpiste.com/explorer/routes/les-eyssuches-4556>

Attention : Ces informations sont données à titre indicatif. Il est de votre responsabilité de vérifier le bulletin météo et les conditions avant votre départ. L'Office de tourisme et le PNE ne pourront aucunement être portés responsable en cas d'accident. En cas de doutes, s'adresser à des professionnels : moniteurs ou loueurs de matériels.

Coordonnées des secours : Secours Montagne : 112

Respecter le travail des agriculteurs, exploitants et propriétaires

Refermer toutes les clôtures

Rapporter tous ses déchets

Ne pas couper l'itinéraire à travers les prairies

Comment venir ?

Transports

Transports en commun >> <https://services-zou.maregionsud.fr/fr/>

Pensez au covoiturage >> www.blablacar.fr

Pour plus de renseignements, s'adresser au Bureau d'Information Touristique le plus proche du départ de la randonnée >> www.paysdesecrins.com

Accès routier

À 16 km de Briançon, prendre la N94.

Parking conseillé

Parking de la place du kiosque, L'Argentière-la-Bessée

Zones de sensibilité environnementale

Le long de votre itinéraire, vous allez traverser des zones de sensibilité liées à la présence d'une espèce ou d'un milieu particulier. Dans ces zones, un comportement adapté permet de contribuer à leur préservation. Pour plus d'informations détaillées, des fiches spécifiques sont accessibles pour chaque zone.

Circaète Jean-le-Blanc

Période de sensibilité : Mars, Avril, Mai, Juin, Juillet, Août, Septembre

Contact : Parc National des Écrins
Julien Charron
julien.charron@ecrins-parcnational.fr

Nidification du Circaète-Jean-le-Blanc

Les pratiques qui peuvent avoir une interaction avec le Circaète-Jean-le-Blanc en période de nidification sont principalement les pratiques aériennes comme le vol libre ou le vol motorisé.

Merci d'essayer d'éviter la zone ou de rester à une distance minimale de 300m sol quand vous la survolez soit 1650m d'altitude pour cette zone.

Circaète Jean-le-Blanc

Période de sensibilité : Mars, Avril, Mai, Juin, Juillet, Août, Septembre

Contact : Parc National des Écrins
Julien Charron
julien.charron@ecrins-parcnational.fr

Nidification du Circaète-Jean-le-Blanc

Les pratiques qui peuvent avoir une interaction avec le Circaète-Jean-le-Blanc en période de nidification sont principalement les pratiques aériennes comme le vol libre ou le vol motorisé.

Merci d'essayer d'éviter la zone ou de rester à une distance minimale de 300m sol quand vous la survolez soit 1650m d'altitude !

Circaète Jean-le-Blanc

Période de sensibilité : Mars, Avril, Mai, Juin, Juillet, Août, Septembre

Contact : Parc National des Écrins
Julien Charron
julien.charron@ecrins-parcnational.fr

Nidification du Circaète-Jean-le-Blanc

Les pratiques qui peuvent avoir une interaction avec le Circaète-Jean-le-Blanc en période de nidification sont principalement les pratiques aériennes comme le vol libre ou le vol motorisé.

Merci d'essayer d'éviter la zone ou de rester à une distance minimale de 300m sol quand vous la survolez soit 1900m d'altitude !

Circaète Jean-le-Blanc

Période de sensibilité : Mars, Avril, Mai, Juin, Juillet, Août, Septembre

Contact : Parc National des Écrins
Julien Charron
julien.charron@ecrins-parcnational.fr

Nidification du Circaète-Jean-le-Blanc

Les pratiques qui peuvent avoir une interaction avec le Circaète-Jean-le-Blanc en période de nidification sont principalement les pratiques aériennes comme le vol libre ou le vol motorisé.

Merci d'essayer d'éviter la zone ou de rester à une distance minimale de 300m sol quand vous la survolez soit 1525m d'altitude !

i Lieux de renseignement

Bureau d'Information Touristique de L'Argentière-La Bessée

23 Avenue de la République, 05120
L'Argentière-La Bessée

contact@paysdesecrins.com
Tel : +33(0)4 92 23 03 11
<https://www.paysdesecrins.com/>



Maison du Parc de Vallouise

vallouise@ecrins-parcnational.fr
Tel : 04 92 23 58 08
<http://www.ecrins-parcnational.fr/>



Source



Pays des Ecrins
<https://www.paysdesecrins.com>

Sur votre chemin...



Le pouillot de Bonelli (A)

D'avril à juin, un chant d'oiseau bien peu mélodieux, un trille court et sonore, retentit dans la forêt. C'est celui du Pouillot de Bonelli, revenu de migration. C'est un oiseau au plumage assez terne, vert olive avec le ventre blanc. Bien pratique pour se dissimuler dans les branches mais beaucoup moins pour se faire remarquer par une femelle. Une seule solution : chanter fort !


Crédit photo : Mireille Coulon - Parc national des Écrins



La conduite forcée (B)

C'est à la fin du XIX^{ème} siècle et au début du XX^{ème} siècle que l'hydroélectricité prend toute son ampleur à L'Argentière-la-Bessée. De l'eau dévalant des montagnes, il y en a ici pour produire de l'électricité, à l'heure où on ne sait pas encore la transporter, quitte à la détourner, en creusant nombre de galeries et de conduites forcées. La production d'aluminium peut commencer, de même qu'une activité de quartz fondu, pour fabriquer des verres spécialisés pour la chimie.

Crédit photo : Parc national des Écrins (collection)



L'Alexanor (C)

Ce très beau papillon rare ressemble à s'y méprendre à deux autres papillons plus communs : le flambé et le machaon. Il vit sur les côteaux calcaires et chauds. Bien que protégé, il est menacé par la diminution de son habitat du fait notamment de l'urbanisation et par sa capture et son commerce (illégaux) pour les collectionneurs.

Crédit photo : Mireille Coulon - Parc national des Écrins



La haute vallée de la Durance (D)

Protégée des influences atlantiques par le Massif du Pelvoux, la haute vallée de la Durance est soumise à un climat très sec, avec de fortes variations saisonnières de températures. Elle abrite des pelouses qui s'apparentent aux steppes d'Europe centrale et sont rares en France. Elle est intégrée dans le site Natura 2000 « Steppique durancien et queyrassien ».

Crédit photo : Office de tourisme du Pays des Écrins



Le circaète Jean-le-Blanc (E)

C'est en mars que ce grand rapace brun sur le dessus et blanc moucheté de noir en dessous, avec la tête sombre, revient d'Afrique subsaharienne où il a passé l'hiver. Il se nourrit surtout de reptiles qu'il chasse dans les zones steppiques ou dénudées, les friches ou les pierrailles. Il construit son nid dans un pin où grandira un seul poussin. On peut facilement l'observer faisant du surplace dans les airs, à une trentaine de mètres du sol, puis fondre sur sa proie.

Crédit photo : Marc Corail - Parc national des Écrins



La Roche-de-Rame (F)

La commune de la Roche-de-Rame se situe entièrement sur la rive gauche de la Durance. Comme à L'Argentière-la-Bessée, son histoire récente est fortement marquée par l'industrie en pleine expansion au début du XXème siècle. Bien connue pour son plan d'eau naturel, un lac d'origine glaciaire, la commune égrène ses hameaux sur le versant. Plus haut, deux immenses vallons s'enfoncent dans le massif faisant charnière avec le Queyras.

Crédit photo : Office de tourisme du Pays des Écrins



Le milan noir (G)

Un rapace tourne lentement au-dessus de la vallée. Il est sombre avec une queue légèrement échancrée. Un milan noir, revenu d'Afrique au printemps. Il se nourrit de charognes ou de déchets ainsi que de poissons. On peut le confondre avec le milan royal, marron, roux et blanc avec une queue beaucoup plus échancrée. Ce dernier ne niche pas dans le massif. C'est seulement pendant les périodes de migration que l'on peut l'observer dans la vallée de la Durance.

Crédit photo : Combrisson Damien - Parc national des Écrins




Le milan noir (H)

Rapace hivernant en Afrique, le milan noir revient dès la fin mars aux environs de ce tronçon de la Durance. Se nourrissant de charognes, de poissons ou même de déchets, il est lié aux abords des grandes rivières comme la Durance. Un peu plus gros qu'une buse (150 cm d'envergure), il se reconnaît à sa queue légèrement échancrée et à son plumage assez sombre.

Crédit photo : Pascal Saulay

🕒 Les radeliers de la mémoire (I)

Durant des siècles, passaient sur la Durance non des kayaks mais des radeaux constitués de troncs de sapins, épicéas ou mélèzes. Le flottage du bois issu des forêts de l'Embrunais ou du Queyras permettait de l'acheminer vers les grandes agglomérations de Provence. Il était utilisé pour le chauffage et pour la construction navale, notamment pour la Marine royale. Une reconstitution de la descente de la Durance s'effectue maintenant chaque année grâce à une poignée de passionnés, les radeliers de la mémoire.



🌿 Le rossignol philomèle (J)

Bien caché dans un buisson, le mâle du rossignol lance son chant sonore et très varié. Quel bavard ! Il chante même la nuit ! Cet oiseau ne dépasse guère 1200 m d'altitude mais à Rame, il est bien présent. Il affectionne en effet les lieux chauds, souvent au bord de l'eau, et niche dans les buissons. Oiseau migrateur, il passe l'hiver en Afrique.

Crédit photo : Saulay Pascal - Parc national des Écrins



💧 Le stade d'eau vive (K)

Dans le cadre de sa restructuration, après la fermeture du site industriel, la ville de L'Argentière-la-Bessée s'est orientée vers le tourisme sportif en mettant en avant les éléments naturels présents sur site, à savoir l'eau. Situé au départ du plus grand parcours navigable de la Durance, la commune a décidé d'être un véritable centre d'eau vive en réalisant ce stade en 1993 sur une longueur de 400 m. Ainsi, de par sa notoriété et sa situation, ce stade accueille, chaque année, plusieurs compétitions de renom aux niveaux national et international.

Crédit photo : Office de tourisme du Pays des Écrins



🕒 Ancienne zone industrielle de L'Argentière-la-Bessée (L)

Sur les deux murs de ces anciennes industries, vous pourrez découvrir l'histoire de L'Argentière-la-Bessée, marquée par son ère industrielle notamment par la présence d'une centrale hydroélectrique, créée entre 1907 et 1909, exploitant la force motrice des chutes d'eau de montagne. C'était la plus puissante centrale d'Europe à cette époque. De plus, d'autres industries étaient aussi présentes comme la Société du Quartz Fondu ou l'usine d'aluminium et permettaient de faire vivre un grand nombre d'ouvriers.

Crédit photo : Office de tourisme du Pays des Écrins