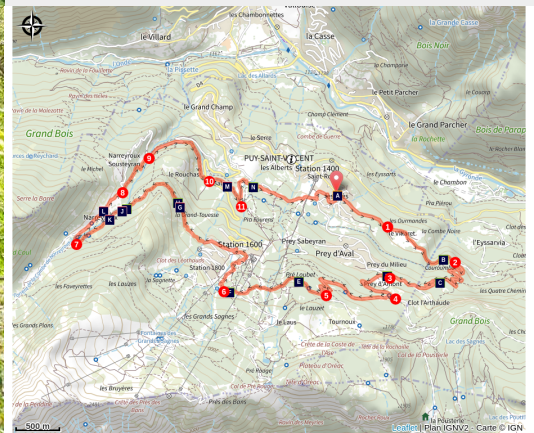


Parcours n°13 - Circuit de Narreyroux

Vallouise - Puy-Saint-Vincent



vtt PSV 1400 (rogiervanrijn)



Parcours paisible et technique au cœur de la nature accompagnée de plusieurs vues panoramiques exceptionnelles.

Ce circuit intermédiaire situé dans la commune de Puy Saint Vincent et ses hameaux, vous transporte dans des lieux naturels et remarquables comme le vallon de Narreyroux. Vous pourrez aussi admirer sur le haut du circuit, la vallée de Vallouise et plusieurs sommets fabuleux tels que le Mont Pelvoux.

Infos pratiques

Pratique : VTT

Durée : 2 h 30

Longueur : 16.0 km

Dénivelé positif : 558 m

Difficulté : Moyen

Type : Boucle

Thèmes : Faune, Flore

Itinéraire

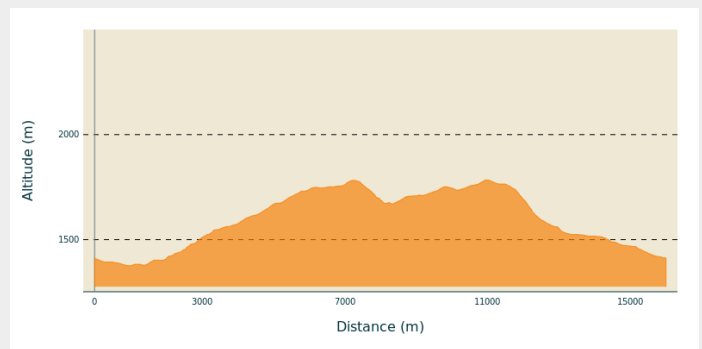
Départ : Aux Prés vers le giratoire à la station de 1400, Puy Saint Vincent

Arrivée : Aux Prés vers le giratoire à la station de 1400, Puy Saint Vincent

Balisage : ► VTT

Communes : 1. Puy-Saint-Vincent
2. Les Vigneaux

Profil altimétrique

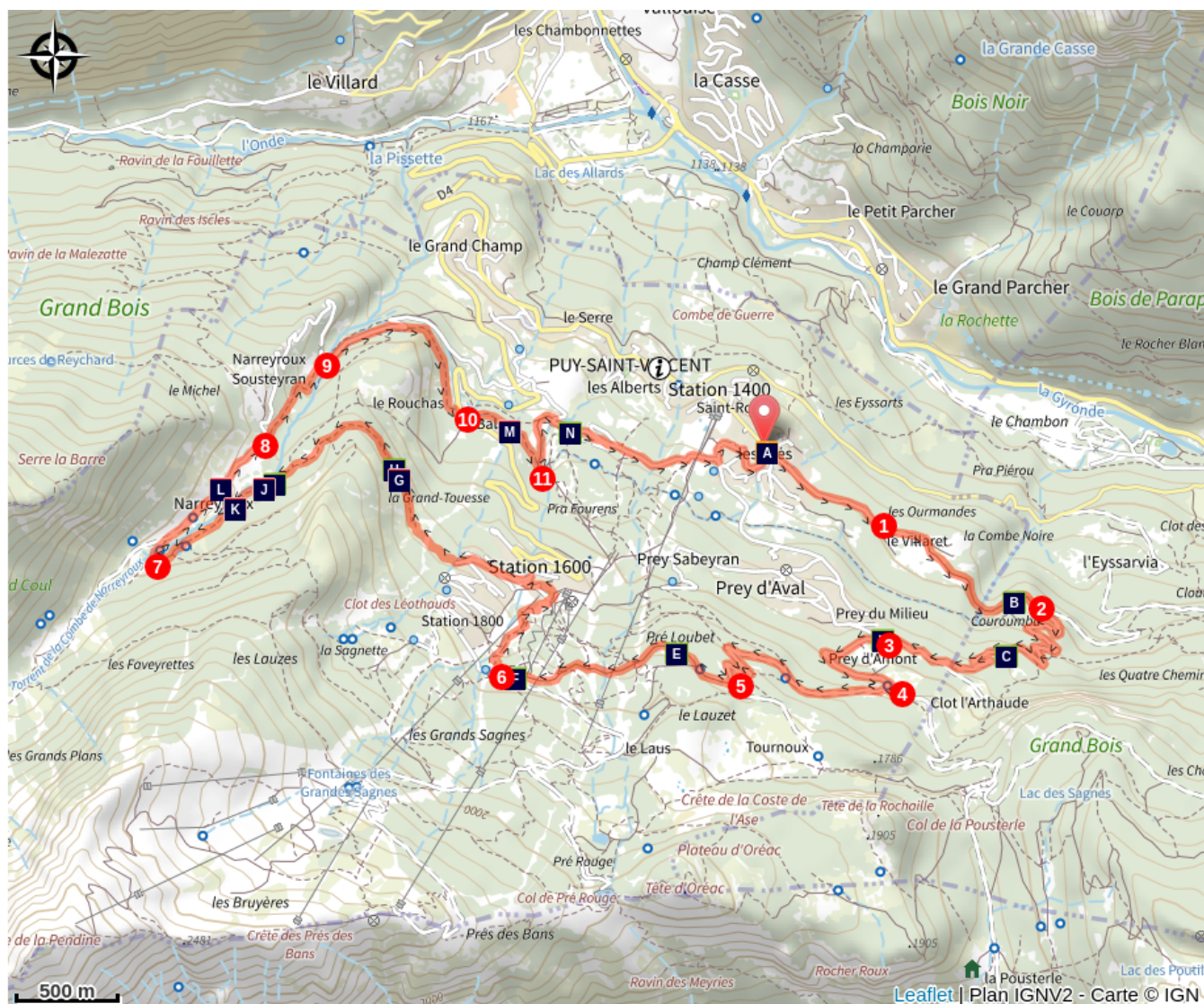









Altitude min 1377 m Altitude max 1785 m








Le départ du circuit de Narreyroux se réalise aux Prés au niveau du giratoire de la station de 1400 en prenant la direction du Villaret

1. Au Villaret, prendre la piste de droite en direction des Vigneaux par Combe Noire
2. À la fin de la piste, s'orienter légèrement sur la droite pour commencer à effectuer la montée en direction du plateau de la Pousterle par la Via Novo
3. À la fin de la piste, emprunter la route sur la gauche toujours en direction du plateau de la Pousterle
4. Au Prey d'Amont, tourner à droite pour quitter la route et rejoindre une piste
5. À l'intersection des pistes, prendre à droite, puis 200 m après à droite, en direction de la station de 1800
6. Prendre à droite la piste du Bike Park "La Draille", puis à l'Office du Tourisme sur la gauche, rejoindre la route principale qui monte à la station 1800: dans la première épingle, se diriger sur le sentier à droite
7. Se diriger à droite, pour traverser le pont du torrent et rejoindre Narreyroux
8. À La Chapelle Notre Dame, s'orienter à droite pour emprunter un sentier en direction du Puy (**Attention : portion technique !!**)
9. À la fin du sentier au Torrent de la Combe de Narreyroux, rejoindre la route sur la droite en traversant le pont. Puis, à la première épingle, emprunter un sentier le long des canaux (passages techniques avec racines)
10. Traverser la route départementale puis prendre de nouveau le sentier des canaux (passages techniques avec racines)
11. À la fin du sentier, tourner à gauche en direction du camping Croque Loisirs, le traverser et rejoindre les Prés et le point de départ

Sur votre chemin...



-  Les Prés, hameau de Puy Saint Vincent (A)
-  Le faucon pèlerin (C)
-  Le semi-apollo (E)
-  Les canaux d'irrigation (G)
-  La chouette chevêchette (I)
-  Le hameau de Narreyroux (K)
-  Les canaux d'irrigation (M)

-  Le tremble (B)
-  La céphalaire des Alpes (D)
-  Le lis martagon (F)
-  Le pic noir (H)
-  L'habitat de montagne (J)
-  Le hameau de Narreyroux (L)
-  La chouette hulotte (N)

Toutes les infos pratiques

Recommandations

Avant de partir en VTT, il est impératif de consulter les périodes d'ouverture du parcours sur le site : <https://www.onpiste.com/explorer/routes/circuit-de-narreyroux-4544>

Attention : Ces informations sont données à titre indicatif. Il est de votre responsabilité de vérifier le bulletin météo et les conditions avant votre départ. L'Office de tourisme et le PNE ne pourront aucunement être portés responsable en cas d'accident. En cas de doutes, s'adresser à des professionnels : moniteurs ou loueurs de matériels.

Coordonnées des secours : Secours Montagne : 04 92 22 22 22 ou 112

Respecter le travail des agriculteurs, exploitants et propriétaires

Refermer toutes les clôtures

Rapporter tous ses déchets

Ne pas couper l'itinéraire à travers les prairies

Comment venir ?

Transports

Transports en commun >> <https://services-zou.maregionsud.fr/fr/>

Pensez au covoiturage >> www.blablacar.fr

Pour plus de renseignements, s'adresser au Bureau d'Information Touristique le plus proche du départ de la randonnée >> www.paysdesecrins.com

Accès routier

À 8,5 km de L'Argentière-la-Bessée, prendre la D994E puis la D4.

Parking conseillé

Parking aux Prés vers le giratoire à la station de 1400, Puy Saint Vincent

Zones de sensibilité environnementale

Le long de votre itinéraire, vous allez traverser des zones de sensibilité liées à la présence d'une espèce ou d'un milieu particulier. Dans ces zones, un comportement adapté permet de contribuer à leur préservation. Pour plus d'informations détaillées, des fiches spécifiques sont accessibles pour chaque zone.

Tétras lyre - hiver

Période de sensibilité : Janvier, Février, Mars, Avril, Décembre

Contact : Parc National des Ecrins
Thierry Maillet : thierry.maillet@ecrins-parcnational.fr

Membre de l'Observatoire des Galliformes de montagne
Virginie Dos Santos : ogm.vds@gmail.com
Blandine Amblard : ogm.amblard@gmail.com

Zone de refuge hivernal pour le Tétras lyre. Merci de veiller à respecter le balisage.

Faucon pèlerin

Période de sensibilité : Février, Mars, Avril, Mai, Juin

Contact : Parc National des Écrins
Julien Charron
julien.charron@ecrins-parcnational.fr

Nidification du Faucon pèlerin.

Les pratiques qui peuvent avoir une interaction avec le Faucon pèlerin en période de nidification sont principalement le vol libre et les pratiques verticales ou en falaise, comme l'escalade ou l'alpinisme. Merci d'éviter cette zone !

En cas de survol merci de rester au-dessus de 2140m d'altitude à une distance de 300m sol.

Au site dit de Grand Bois, le couple de faucons a retrouvé son aire de prédilection dans le secteur "flamme de pierre" ; à éviter donc.

http://www.ecrins-parcnational.fr/actualite/amis-grimpeurs-attention-aux-pelerins-voies?fbclid=IwAR2Z8hX_38vpdW3mS499aRnY08jarhfm-5-eNV8K29k3WB3q3Ik2US_Alec

Circaète Jean-le-Blanc

Période de sensibilité : Mars, Avril, Mai, Juin, Juillet, Août, Septembre

Contact : Parc National des Écrins
Julien Charron
julien.charron@ecrins-parcnational.fr

Nidification du Circaète-Jean-le-Blanc.

Les pratiques qui peuvent avoir une interaction avec le Circaète-Jean-le-Blanc en période de nidification sont principalement les pratiques aériennes comme le vol libre ou le vol motorisé.

Merci d'essayer d'éviter la zone ou de rester à une distance minimale 300m sol quand vous survolez la zone ! Soit 1650m d'altitude pour cette zone.

i Lieux de renseignement

Bureau d'Information Touristique de Puy Saint Vincent 1400

Les Alberts, 05290 Puy Saint Vincent
1400 m

contact@paysdesecrins.com

Tel : +33(0)4 92 23 35 80

<https://www.paysdesecrins.com/>



Maison du Parc de Vallouise

vallouise@ecrins-parcnational.fr

Tel : 04 92 23 58 08

<http://www.ecrins-parcnational.fr/>



Source



Pays des Ecrins

<https://www.paysdesecrins.com>

Sur votre chemin...



Les Prés, hameau de Puy Saint Vincent (A)

Le hameau des Prés est l'un des principaux de Puy-Saint-Vincent. Il est situé, comme le Puy ou les Alberts, sur un replat qui correspond à un épaulement glaciaire de l'ancien glacier de la Gyronde. Son nom, comme ceux de Prey d'Aval, Prey du milieu et Prey d'Amont rappelle qu'avant la construction de la station, prairies et cultures se partageaient l'espace.

Crédit photo : Marie-Geneviève Nicolas - Parc national des Écrins



Le tremble (B)

Un bouquet de trembles s'est installé à la croisée des chemins. Le tremble a un tronc lisse et verdâtre et des feuilles arrondies et crénelées prenant de magnifiques couleurs à l'automne. Le pétiole (la « queue ») de ses feuilles est aplati et tordu, aussi offre-t-il une prise au moindre souffle d'air, ce qui a pour effet de faire « trembler » le feuillage ! Il pousse dans les lieux au sol assez bien pourvu en eau.

Crédit photo : Parc national des Écrins - Marie-Geneviève Nicolas



Le faucon pèlerin (C)

Des cris retentissent dans la falaise. Un couple de faucons pèlerins y niche régulièrement. Avion de chasse aux ailes effilées, c'est un prédateur redoutable des pigeons et autres oiseaux. Il a failli disparaître en raison des pesticides mais reste fragile car les œufs sont encore pillés pour la fauconnerie, bien que ce soit une espèce protégée. Il est aussi sensible au dérangement : il est déconseillé aux grimpeurs de faire de l'escalade dans cette zone au printemps.

Crédit photo : Fiat Denis - Parc national des Écrins



La céphalaire des Alpes (D)

Ressemblant à une scabieuse de haute taille (jusqu'à 2 mètres) mais ayant des capitules jaune pâle, cette plante n'est pas commune. Pourtant là, à la croisée des chemins, elle s'est installée sur un petit bout de terrain, allez donc savoir pourquoi ! C'est une plante montagnarde ne vivant que dans l'ouest de l'arc alpin.

Crédit photo : Marie-Geneviève Nicolas - Parc national des Écrins



Le semi-apollon (E)

Blanc, presque translucide parfois, avec juste quelques taches noires, ce papillon, cousin du plus connu grand apollon, vit dans les clairières des bois frais où il trouve la plante sur laquelle la femelle pond et dont se nourrissent ses chenilles : la corydale. C'est un papillon montagnard.

Crédit photo : Gourreau Jean-Marie - Parc national des Écrins



Le lis martagon (F)

Dans les endroits les plus frais, le sentier est bordé de grandes plantes comme le géranium des bois, aux fleurs violettes, ou le lys martagon. Cette superbe plante a de grandes fleurs pendantes aux pétales recourbés, roses, mouchetés de pourpre, laissant apparaître les étamines orangées. Ses feuilles sont allongées et verticillées. Elle pousse dans les prairies et bois frais et, bien que commune ici, est rare dans bien des régions françaises. Sa cueillette est d'ailleurs interdite ou réglementée.


Crédit photo : Marie-Geneviève Nicolas - Parc national des Écrins



Les canaux d'irrigation (G)

Le chemin longe un canal durant un moment. De nombreux canaux amenaient en effet l'eau du Torrent de la Combe jusqu'aux champs qui occupaient une grande place tout autour des villages de Puy Saint Vincent. En effet, les pentes situées au-dessus n'apportaient pas assez d'eau, c'est pourquoi il a fallu réaliser cet important réseau de canaux d'irrigation.

Crédit photo : Office de Tourisme du PDE



Le pic noir (H)

Le plus grand oiseau de la famille des pics, adaptés morphologiquement à la vie arboricole. Il est facilement reconnaissable par sa couleur entièrement noire, avec une calotte rouge vif du front jusqu'à l'arrière de la nuque chez le mâle et seulement une tache rouge chez la femelle. Il fréquente les espaces arborés nécessaires à son alimentation et à son mode de nidification. Il se nourrit principalement de fourmis et d'insectes qu'il prélève par des perforations dans l'écorce grâce à son bec acéré.

Crédit photo : Coulon Mireille - Parc national des Écrins



La chouette chevêchette (I)

C'est au printemps qu'on peut entendre ce petit rapace nocturne ; ou en automne, période à laquelle il peut lancer de drôles de cris. D'activité diurne et crépusculaire, la chouette chevêchette est une prédatrice de passereaux et de petits rongeurs forestiers. Mais lorsqu'ils la repèrent, les passereaux n'hésitent à venir la houspiller en grand nombre afin de rendre vaine toute tentative d'attaque surprise. Elle est inféodée aux forêts de montagne où elle recherche les arbres à cavité de pic pour établir son nid.

Crédit photo : Christophe Albert - Parc national des Écrins



L'habitat de montagne (J)

De la pierre, du bois de mélèze, les maisons étaient bâties avec les matériaux locaux. Les toits sont en bardeau et non en lauze comme dans d'autres régions de montagne où celles-ci sont abondantes. Le hameau de Narreyroux était un hameau d'alpage de la commune de Puy Saint Vincent. L'un des chalets sert d'ailleurs encore de cabane pastorale, avant que le troupeau ne monte dans le fond du vallon où se situe la cabane pastorale des Grands Plans.

Crédit photo : Thierry Maillet - Parc national des Écrins



Le hameau de Narreyroux (K)

Ancien hameau d'alpage, le hameau de Narreyroux a conservé son charme même si ses maisons restaurées sont maintenant pour la plupart des résidences secondaires. Plus haut, le vallon de Narreyroux est encore un grand alpage. La cabane pastorale qui abrite le berger en début et en fin de saison estivale se situe dans le hameau.

Crédit photo : Rogier van Rijn



Le hameau de Narreyroux (L)

Ancien hameau d'alpage, le hameau de Narreyroux a conservé son charme même si ses maisons restaurées sont maintenant pour la plupart des résidences secondaires. Plus haut, le vallon de Narreyroux est encore un grand alpage. La cabane pastorale qui abrite le berger en début et en fin de saison estivale se situe dans le hameau.

Crédit photo : Hameau de Narreyroux



Les canaux d'irrigation (M)

Le chemin longe un canal durant un moment. De nombreux canaux amenaient en effet l'eau du Torrent de la Combe jusqu'aux champs qui occupaient une grande place tout autour des villages de Puy Saint Vincent. En effet, les pentes situées au-dessus n'apportaient pas assez d'eau, c'est pourquoi, il a fallu réaliser cet important réseau de canaux d'irrigation.

Crédit photo : Office de tourisme du Pays des Écrins



La chouette hulotte (N)

A la nuit tombée, on peut entendre la chouette hulotte, rapace nocturne aux grands yeux noirs. Elle est sédentaire et vit en forêt, de préférence les forêts de feuillus. On peut l'entendre pendant une bonne partie de l'année. Le mâle lance ses ouuuuu ouuuuu, hululement qui lui a valu son nom vernaculaire de chat-huant. La femelle répond au mâle par des "kiwit" caractéristiques. C'est une chouette commune qui vit aux alentours de Puy-Saint-Vincent mais guère plus en altitude, ou vivent d'autres espèces de chouettes.

Crédit photo : Parc national des Écrins - Denis Fiat