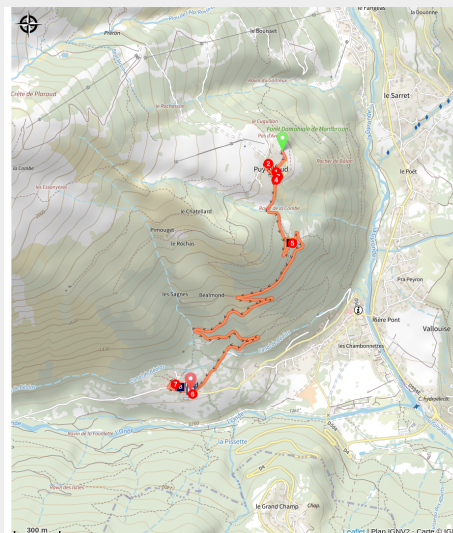


RANDOLAND : Puy Aillaud / Le Villard

Parc national des Écrins



Vue sur le vallon de Chambran depuis Puy Aillaud (Pays des Écrins - Pierre Nossereau)



Parcourir des villages traditionnels pour découvrir leur patrimoine architectural, montagnard et culturel

Un jeu de piste en deux temps :

D'abord, Puy Aillaud, le hameau le plus élevé de Vallouise qui offre une vue imprenable sur la vallée puis 300 mètres plus bas, Le Villard et ses maisons traditionnelles... Deux villages de montagne et le charme opère !

Munissez-vous du dépliant Randoland disponible à l'achat en Office de Tourisme pour répondre aux énigmes et pour observer des éléments du patrimoine.

Infos pratiques

Pratique : A pied

Durée : 2 h

Longueur : 4.5 km

Dénivelé positif : 26 m

Difficulté : Facile

Type : Traversée

Thèmes : Histoire et architecture

Accessibilité : Famille

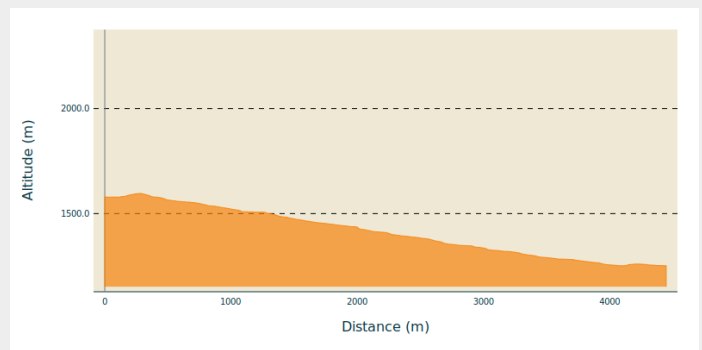
Itinéraire

Départ : Le Passage d'Aval, Puy Aillaud

Arrivée : L'entrée du Villard, Le Villard

Communes : 1. Vallouise-Pelvoux

Profil altimétrique



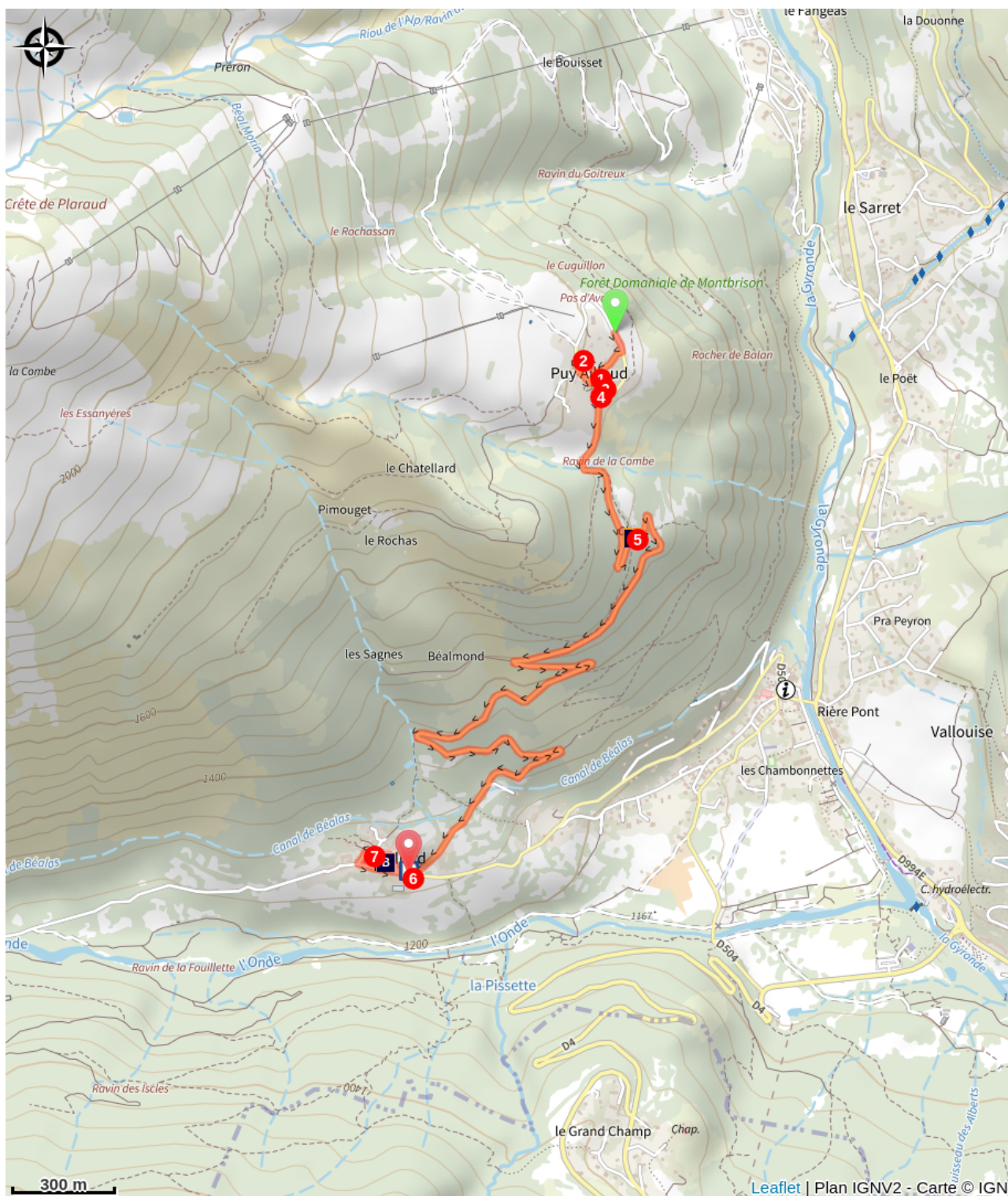
Altitude min 1252 m Altitude max 1596 m

Cette randoland est accessible à pied mais présente un fort dénivelé positif et une certaine distance à parcourir. Les dernières étapes du parcours nécessitent de redescendre au Villard. De ce fait, il est envisageable de monter en voiture pour faciliter les déplacements.

Débuter la balade du parking de Puy Aillaud (à côté des containers). Descendre la route et prendre la première rue à droite, en direction du restaurant "Les Rhododendrons".

1. Juste avant les deux restaurants, grimper les escaliers à droite puis aller en face sur le chemin en herbe pour arriver à la route.
2. Descendre à gauche et aller au poteau de randonnée au début du premier chemin à gauche. Poursuivre la descente de la route, passer entre les deux restaurants et aller à droite en contournant celui des "Rhododendrons". Aller jusqu'à la fontaine de l'église.
3. Descendre les escaliers à droite menant à un lavoir.
4. Descendre ensuite la route à gauche puis prendre à gauche et continuer jusqu'à la bergerie. Revenir à la route et aller à droite pour passer devant la maison au cadran solaire puis revenir au parking. Reprendre la voiture et se diriger en direction du Villard.
5. S'arrêter à la chapelle Saint-Jean sur la gauche de la route puis continuer la route vers le Villard.
6. Se garer à l'entrée du hameau du Villard. Monter à droite, en direction de l'exposition et s'arrêter devant la chapelle.
7. Monter à droite jusqu'à la maison de l'exposition puis redescendre à la fontaine de l'église, ensuite prendre à droite puis à gauche pour arriver au lavoir. Poursuivre à gauche pour revenir au parking.

Sur votre route...



La chapelle Saint-Jean (A)



Giovanni Francesco Zarbula (C)



Le Villard de Vallouise (E)



L'église Saint-Sébastien (B)



Les cadrans solaires (D)

Toutes les informations pratiques

i Les chiens de protection des troupeaux

En alpage, les chiens de protection sont là pour protéger les troupeaux des prédateurs (loups, etc.).

Lorsque je randonne, j'adapte mon comportement en contournant le troupeau et en marquant une pause pour que le chien m'identifie.

En savoir plus sur les gestes à adopter avec le dossier [Chiens de protection : un contexte et des gestes à adopter](#).

En cas de problème, racontez votre rencontre en répondant à cette [enquête](#).



! Recommandations

Pour télécharger les questionnaires Randoland, se rendre sur le site internet de l'Office de Tourisme Intercommunal du Pays des Écrins.

Se renseigner sur les conditions météorologiques avant de partir randonner.

Soyez vigilants avec vos enfants notamment sur les zones non piétonnes. Le parcours s'effectue sous votre entière responsabilité. La société Randoland et l'Office de Tourisme déclinent toute responsabilité en cas d'accident.

Coordonnées des secours : Secours Montagne : 112

Respecter le travail des agriculteurs, exploitants et propriétaires

Refermer toutes les clôtures

Rapporter tous ses déchets

Ne pas couper l'itinéraire à travers les prairies

Comment venir ?

Transports

Transports en commun >> <https://services-zou.maregionsud.fr/fr/>

Pensez au covoiturage >> www.blablacar.fr

Pour plus de renseignements, s'adresser au Bureau d'Information Touristique le plus proche du départ de la randonnée.

Accès routier

À 15 km de L'Argentière-La Bessée, prendre la D994E puis la D504.

Parking conseillé

Parking Le Passage d'Aval, Puy Aillaud puis parking à l'entrée du Villard

Accessibilité

Famille

Lieux de renseignement

Bureau d'Information Touristique de Vallouise

Place de l'Eglise, 05340 Vallouise

contact@paysdesecrins.com

Tel : +33(0)4 92 23 36 12

<https://www.paysdesecrins.com/>



Maison du Parc de Vallouise

vallouise@ecrins-parcnational.fr

Tel : 04 92 23 58 08

<http://www.ecrins-parcnational.fr/>



Source



Pays des Ecrins

<https://www.paysdesecrins.com>

Sur votre route...



La chapelle Saint-Jean (A)

Cette jolie petite chapelle du XVII^{ème} siècle, entourée du cimetière offre avec le banc situé devant sa façade, une aire de repos sympathique. Pour regarder courir les traileurs ?

Crédit : Office de tourisme Pays des Écrins



L'église Saint-Sébastien (B)

Classée Monument historique, cette église abrite deux fresques sur sa façade où l'on peut distinguer la Sainte-Vierge et Saint-Sébastien. L'église est également connue pour ses deux cadrans solaires qui datent de 1718 et qui ont été réalisés par Giovanni Francesco Zarbula.

Crédit : Office de tourisme Pays des Écrins



Giovanni Francesco Zarbula (C)

De 1833 à 1870, Giovanni Francesco Zarbula a réalisé une quarantaine de cadrans dans les Hautes-Alpes. Ici, l'un des cadrans représente un coq, des grands vases de fleurs, des rideaux, des instruments du maçon. Sur l'autre cadran on retrouve des corbeilles laissant tomber des fleurs et un oiseau rare. Les deux cadrans possèdent une devise.

Crédit : Office de tourisme Pays des Écrins



Les cadrans solaires (D)

Le cadran solaire est une tradition du XVIII^{ème} siècle largement répandue dans les Alpes du Sud où le soleil est omniprésent. Des artisans cadraniers sont à l'origine de ces cadrans qui habillent et embellissent les façades des maisons, les édifices religieux ou des monuments. Oeuvres artistiques, ils peuvent aussi être philosophiques par la devise qui est inscrite.

Crédit : Office de tourisme Pays des Écrins



Le Villard de Vallouise (E)

Situé dans la vallée de l'Onde, le hameau du Villard peut s'enorgueillir de ses belles maisons avec balcons en arcade du même type que celles de Vallouise. C'est un hameau coquet et très fleuri. Il bénéficie encore de quelques heures de soleil en hiver, ce qui n'est plus le cas un peu plus loin dans la vallée de l'Onde. Il est construit à l'abri des avalanches, redoutables dans cette vallée.

Crédit : Office de tourisme Pays des Écrins