

RANDOLAND : Pelvoux

Parc national des Écrins



Vallée de la Vallouise et Mont Pelvoux (Pays des Écrins - Pierre Nossereau)



Un jeu de piste au coeur des charmants hameaux de Pelvoux.

Munissez-vous du dépliant Randoland disponible à l'achat en Office de Tourisme pour répondre aux énigmes et pour observer des éléments du patrimoine.

À vos questionnaires et vos stylos, ce Randoland en plein coeur des hameaux de Pelvoux permet d'apprécier un petit patrimoine authentique et d'admirer le Mont Pelvoux !

Infos pratiques

Pratique : A pied

Durée : 1 h 45

Longueur : 2.9 km

Dénivelé positif : 72 m

Difficulté : Très facile

Type : Boucle

Thèmes : Histoire et architecture

Accessibilité : Famille

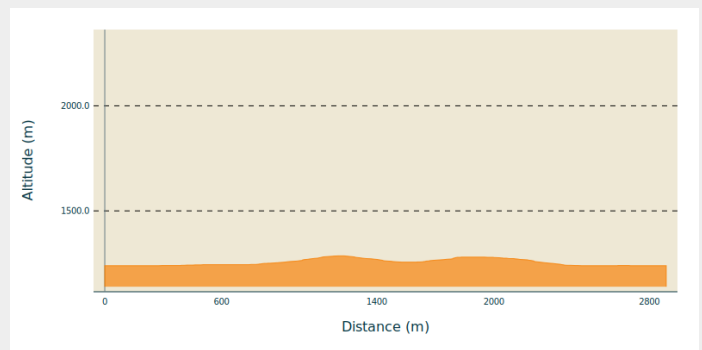
Itinéraire

Départ : Bureau d'Information Touristique, Station Pelvoux-Vallouise

Arrivée : Bureau d'Information Touristique, Station Pelvoux-Vallouise

Communes : 1. Vallouise-Pelvoux

Profil altimétrique












Altitude min 1239 m Altitude max 1286 m

Débuter la balade de la station de Pelvoux-Vallouise.

1. Face au chalet du télésiège, passer entre la piscine et le téléski du Freissinet. Au parking, continuer tout droit. Poursuivre sur le chemin goudronné en face. Traverser un pont et continuer. S'arrêter à la passerelle 50 mètres après les sanitaires du camping pour profiter de la vue sur le Gyr. Reprendre le chemin goudronné du camping jusqu'au panneau intitulé "Vallée de Vallouise". Traverser le pont et arriver à la route. Traverser au passage piéton.
2. Faire 20 mètres à droite pour découvrir la chapelle. Revenir vers le passage piéton, monter la rue à droite et s'arrêter au lavoir. Grimper toujours tout droit jusqu'au poteau de randonnée intitulé "Le Riou" et emprunter le sentier en direction de "Pelvoux - Saint Antoine" tout de suite à droite.
3. À la route, descendre à droite. Juste après la résidence "Les Balmettes", descendre à droite pour découvrir l'église. Remonter derrière vous jusqu'au croisement et continuer à droite. Passer devant le cimetière et grimper tout de suite après à gauche. Suivre ensuite le sentier à droite indiquant "Le Fangeas par le canal". Passer devant la première vanne. Longer le canal à droite jusqu'à une seconde vanne.
4. Descendre à droite au milieu des arbres pour rejoindre la route. Se rendre à la chapelle et son lavoir à gauche. Revenir sur ses pas sur quelques mètres puis traverser au niveau de l'arrêt de bus pour emprunter le chemin en herbe entre les grillages. Au bout, continuer à droite puis traverser le pont à gauche pour terminer la balade.

Sur votre route...



-  Pelvoux (A)
-  Le Gyr (C)
-  Le petit patrimoine de Pelvoux (E)
-  Le point de vue sur le Mont Pelvoux (G)
-  La station de ski de Pelvoux-Vallouise (I)
-  La station de Pelvoux-Vallouise (B)
-  L'aulne blanc (D)
-  La zygène transalpine (F)
-  Le "coulage" (H)

Toutes les informations pratiques

Recommandations

Pour télécharger les questionnaires Randoland, se rendre sur le site internet de l'Office de Tourisme Intercommunal du Pays des Écrins.

Se renseigner sur les conditions météorologiques avant de partir randonner.

Soyez vigilants avec vos enfants notamment sur les zones non piétonnes. Le parcours s'effectue sous votre entière responsabilité. La société Randoland et l'Office de Tourisme déclinent toute responsabilité en cas d'accident.

Coordonnées des secours : Secours Montagne : 112

Respecter le travail des agriculteurs, exploitants et propriétaires

Refermer toutes les clôtures

Rapporter tous ses déchets

Ne pas couper l'itinéraire à travers les prairies

Comment venir ?

Transports

Transports en commun >> <https://services-zou.maregionsud.fr/fr/>

Pensez au covoiturage >> www.blablacar.fr

Pour plus de renseignements, s'adresser au Bureau d'Information Touristique le plus proche du départ de la randonnée.

Accès routier

À 12,5 km de L'Argentière-La Bessée, prendre la D994E.

Parking conseillé

Parking Bureau d'Information Touristique, Station Pelvoux-Vallouise

Accessibilité

i Lieux de renseignement

Bureau d'Information Touristique de Vallouise

Place de l'Eglise, 05340 Vallouise

contact@paysdesecrins.com

Tel : +33(0)4 92 23 36 12

<https://www.paysdesecrins.com/>



Maison du Parc de Vallouise

vallouise@ecrins-parcnational.fr

Tel : 04 92 23 58 08

<http://www.ecrins-parcnational.fr/>



Source



Pays des Ecrins

<https://www.paysdesecrins.com>

Sur votre route...



Pelvoux (A)

Pelvoux se compose d'une succession de petits hameaux : Le Poët, le Sarret, le Fangéas, Saint-Antoine, les Claux, Chambran et Ailefroide. Jusqu'en 1893, Pelvoux était en réalité appelé La Pisse, en lien avec le nom de la cascade de l'Eychauda. Cette appellation provoqua de nombreuses moqueries, de ce fait La Pisse laissa sa place à la dénomination "Pelvoux". "Peuvo" et "pelva" signifient montagne très élevée : un clin d'oeil au Mont Pelvoux, l'un des plus hauts sommets du territoire de la commune.

Crédit : Office de tourisme Pays des Écrins



La station de Pelvoux-Vallouise (B)

L'hiver, Pelvoux-Vallouise est une station de ski proche de la nature, très bien exposée au soleil et avec une neige de qualité. 35 km de pistes balisées, ski hors-piste, ski de fond, luge, jardin des neiges, raquettes, parapente... Pelvoux est une station familiale et pour tous les niveaux.

L'été, de nombreuses randonnées débutent des différents hameaux. Il est possible également de faire du VTT, de profiter d'une très belle via-ferrata, d'aller à la piscine...

Crédit : Office de tourisme Pays des Écrins



Le Gyr (C)

L'homme est décidément un animal bizarre : il construit, déconstruit et ainsi de suite. Pour protéger les nouvelles infrastructures de Pelvoux, le Gyr a été endigué. Mais ne pouvant plus prendre ses aises comme auparavant, il a creusé son lit, mettant en péril les fondations. Aussi ont lieu des travaux d'élargissements de son lit, permettant de concilier son écoulement plus naturel, ce qui est plus favorable à la biodiversité, et une bonne protection des zones urbanisées.

Crédit : Office de tourisme du Pays des Écrins



✿ L'aulne blanc (D)

Dans les vallées des Alpes et du Jura, l'aulne blanc remplace souvent l'aulne glutineux, présent dans une bonne partie de la France. Comme son cousin, il pousse en bordure des rivières et est d'une grande utilité pour fixer les berges. Qu'on le coupe, son bois se teinte d'orange vif. Mais pourquoi le couper ?

Crédit : Nicollet Bernard - Parc national des Écrins



🏠 Le petit patrimoine de Pelvoux (E)

Chaque hameau a sa chapelle. C'est ainsi que sur le territoire de Pelvoux, nous retrouvons, aux Claux, la chapelle Sainte-Barbe avec un cadran solaire restauré de 1792. La chapelle Saint-Pancrace datant du XVII^{ème} siècle se situe au Poët. Au Sarret, il est possible d'observer la chapelle Saint-Joseph et au Fangeas, c'est la chapelle Notre-Dame des Sept Douleurs qui a été construite. Chacun des hameaux a également son four banal et ses fontaines. Enfin, l'église Saint-Antoine se trouve au hameau de Saint-Antoine qui présente un cadran solaire de 1810.

Crédit : Office de tourisme Pays des Écrins



✿ La zygène transalpine (F)

Papillon de nuit mais actif le jour, la zygène transalpine possède des antennes épaisses ainsi que des taches rouges sur ses ailes noires voire bleutées. Elles soutirent des plantes des composés chimiques proches du cyanure (poison violent) qu'elles peuvent sécréter par la bouche et les articulations lorsqu'elles se sentent en danger.

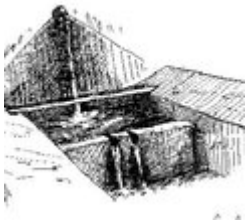
Crédit : Office de tourisme Pays des Écrins



🏔 Le point de vue sur le Mont Pelvoux (G)

De là, vous apercevrez le majestueux Mont Pelvoux, haut de 3493 m d'altitude. Cet imposant massif a été longtemps considéré comme le plus haut sommet du Massif des Écrins. C'est en 1828 que le sommet du Pelvoux fut vaincu par le capitaine A. Durand avec les chasseurs de chamois, J.-E. Mathéoud et A. Liotard. Il est composé de quatre sommets : la Pointe Puiseux (3946 m), la Pointe Durand (3932 m), le Petit Pelvoux (3753 m) et les Trois Dents du Pelvoux (3682 m).

Crédit : Office de tourisme Pays des Écrins



Le "coulage" (H)

Le linge le plus sale au fond, on termine par un grand drap qui recueille les cendres de bois. L'eau «*passée*» est récupérée et réchauffée plusieurs fois jusqu'à ce que le «*lessif*», la potasse des cendres, ait atteint la qualité adéquate. On ajoute souvent quelques tiges et racines de saponaires pour donner une qualité savonneuse à l'eau. Le «*coulage*» dure parfois la journée entière et «*ça sent bon*» dans toute la maison ! On transporte enfin le linge à la brouette jusqu'au bassin, pour le rinçage. Le petit linge est posé sur l'herbe blanchit sur le pré.

Crédit : PNE



La station de ski de Pelvoux-Vallouise (I)

L'itinéraire traverse d'abord la petite station de ski de Pelvoux-Vallouise, construite en 1982. Très familiale, c'est en hiver l'endroit idéal pour les jeunes enfants apprenant à skier avec de petits téléskis dans la partie basse tandis que les grands frères ou les grandes sœurs iront skier plus haut.

Crédit : Pelvoux Office de tourisme du Pays des Écrins