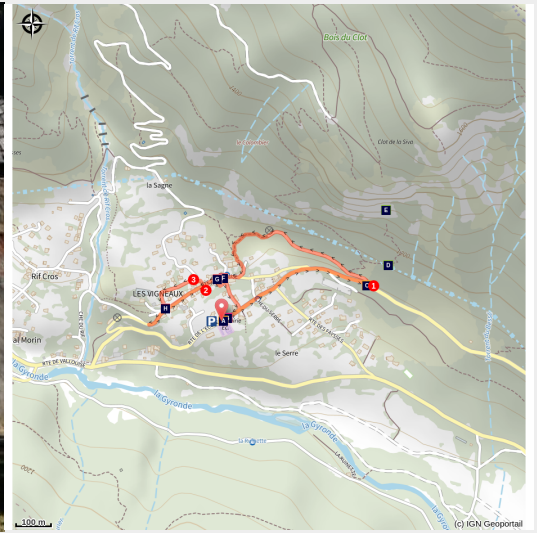


RANDOLAND : Les Vigneaux

Vallouise - Les Vigneaux



L'église des Vigneaux (Jan Novak Photography)



*Partez, questionnaire à la main,
découvrir le village des Vigneaux !*

Un village, une église, un patrimoine authentique... et un jeu de piste, le tout au pied du Mont du Monbrison : les ingrédients parfaits pour une balade en famille !

Infos pratiques

Pratique : A pied

Durée : 1 h 15

Longueur : 2.0 km

Dénivelé positif : 46 m

Difficulté : Très facile

Type : Boucle

Thèmes : Histoire et architecture

Accessibilité : Famille

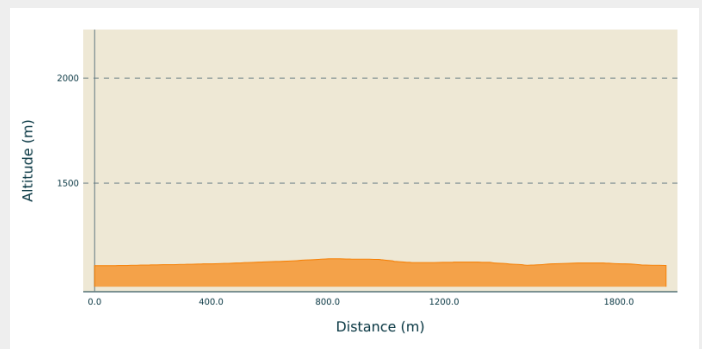
Itinéraire

Départ : Mairie, Les Vigneaux

Arrivée : Mairie, Les Vigneaux

Communes : 1. Les Vigneaux

Profil altimétrique

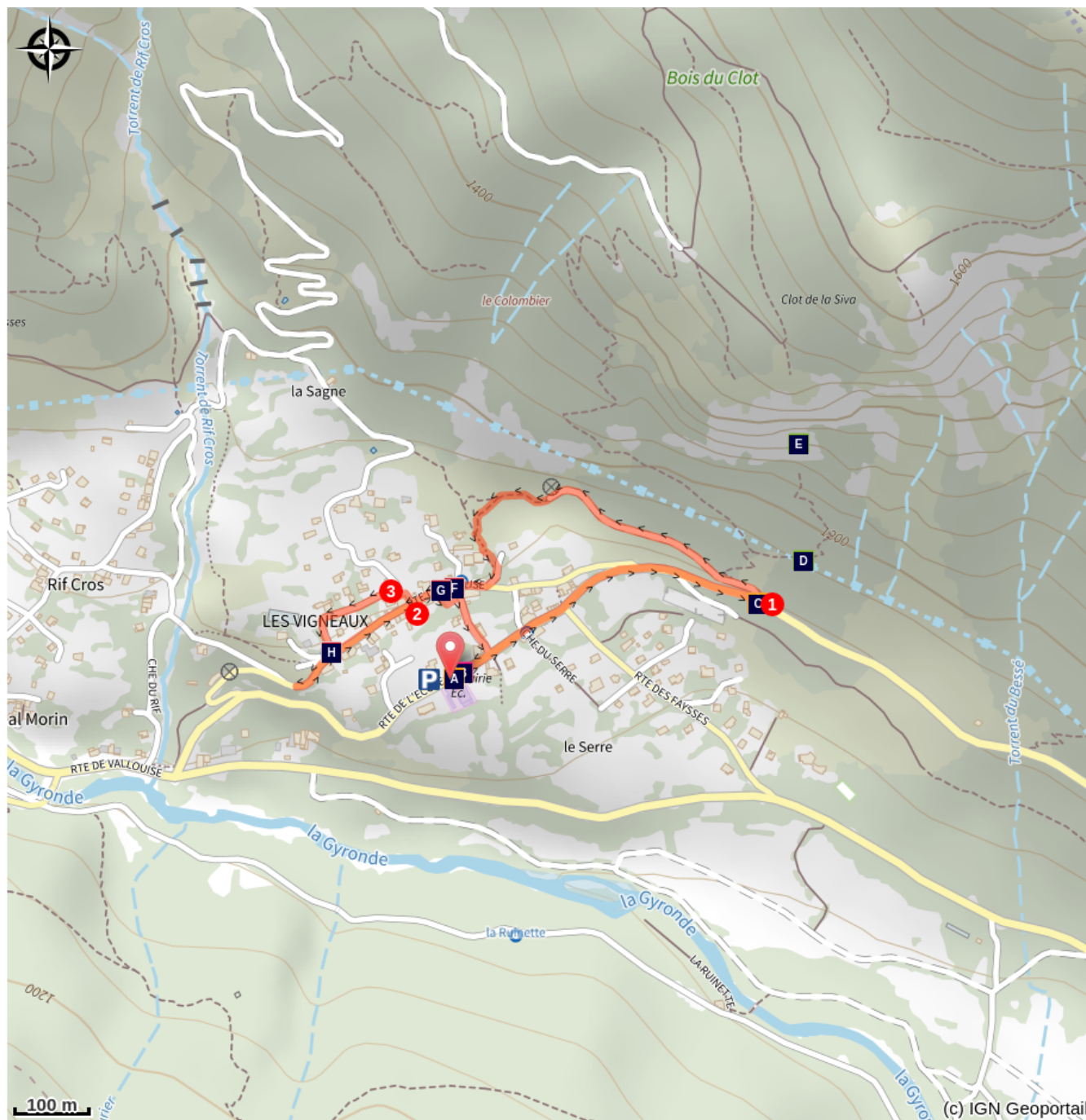


Altitude min 1107 m Altitude max 1140 m

Débuter la balade de la mairie. Dos à celle-ci, prendre à droite et s'arrêter à la fontaine-lavoir pour résoudre la première énigme. Continuer la route jusqu'à la croix de mission en bois.

1. Traverser la route pour emprunter le chemin en face. Passer devant le départ des deux via ferrata et continuer jusqu'à la conduite EDF. Emprunter le sentier en face, sur le chemin de gauche et longer un canal d'irrigation. Rester toujours tout droit et descendre le chemin à gauche jusqu'à la fontaine et le local du chasseur en face. Continuer pour longer l'église et s'arrêter 50 mètres plus loin à droite, dans la grotte de la fontaine Marie-Madeleine.
2. Prendre à droite juste après la fontaine et continuer sur le chemin jusqu'à la route.
3. Aller à gauche et arriver au four banal. Descendre à droite jusqu'à la chapelle. Revenir vers le four et se diriger vers l'église. S'arrêter devant la statue de l'ange vigneron et le mur peint puis poursuivre jusqu'à l'église. S'arrêter dans son jardin puis descendre à droite pour revenir au parking.

Sur votre chemin...



(c) IGN Geoportail

- | | |
|---|---|
|  Le village des Vigneaux (A) |  Le point de vue sur le Massif du Montbrison (B) |
|  Les représentations de la vigne (C) |  A l'adret, la pinède (D) |
|  Le genévrier thurifère (E) |  Le cadran solaire (F) |
|  L'Église des Vigneaux (G) |  Le four banal (H) |

Toutes les infos pratiques

Recommandations

Pour télécharger les questionnaires Randoland, se rendre sur le site internet de l'Office de Tourisme Intercommunal du Pays des Écrins.

Se renseigner sur les conditions météorologiques avant de partir randonner.

Coordonnées des secours : Secours Montagne : 04 92 22 22 22 ou 112

Respecter le travail des agriculteurs, exploitants et propriétaires

Refermer toutes les clôtures

Rapporter tous ses déchets

Ne pas couper l'itinéraire à travers les prairies

Comment venir ?

Transports

Transports en commun >> <https://services-zou.maregionsud.fr/fr/>

Pensez au covoiturage >> www.blablacar.fr

Pour plus de renseignements, s'adresser au Bureau d'Information Touristique le plus proche du départ de la randonnée.

Accès routier

À 4,5 km de L'Argentière-La Bessée, prendre la D994E.

Parking conseillé

Parking Mairie, Les Vigneaux

Accessibilité

Famille

i Lieux de renseignement

Bureau d'Information Touristique de Vallouise

Place de l'Eglise, 05340 Vallouise

contact@paysdesecrins.com

Tel : +33(0)4 92 23 36 12

<https://www.paysdesecrins.com/>



Maison du Parc de Vallouise

vallouise@ecrins-parcnational.fr

Tel : 04 92 23 58 08

<http://www.ecrins-parcnational.fr/>



Source



Pays des Ecrins

<https://www.paysdesecrins.com>

Sur votre chemin...



Le village des Vigneaux (A)

Malgré l'altitude, le climat sec de la région et un terroir de calcaire et d'alluvions orienté plein sud ont permis l'implantation de vignes, ce dès le Xème siècle. Le nom de la commune a pour origine la présence de ce vignoble qui fut très important. À la fin du XIXème siècle, l'arrivée quasi simultanée du phylloxera et du train à Briançon, transportant du vin de Provence, mit fin à cette exploitation.

Crédit photo : Blandine Reynaud



Le point de vue sur le Massif du Montbrison (B)

Le sentier offre une belle vue d'ensemble sur le massif calcaire du Montbrison, qui surplombe les hameaux de Pelvoux, avec la Cime de la Condamine, la Tête des Lauzières, le pic de Montbrison et la tête d'Amont.

Crédit photo : Office de tourisme Pays des Écrins



Les représentations de la vigne (C)

L'appellation des Vigneaux tient son nom de la culture de la vigne qui était, auparavant, présente sur les coteaux. La vigne est d'ailleurs représentée sur le blason de ville avec un cep de vigne mais également sur les maisons anciennes avec des treilles. Les maisons à pressoir rappellent aussi l'importance de la vigne.

Crédit photo : Office de tourisme Pays des Écrins



A l'adret, la pinède (D)

Le sentier grimpe dans une forêt de pin sylvestre auquel se mêle le chêne pubescent. C'est une forêt typique des adrets (versants exposés au soleil), en bas de versant, dans les vallées intra-alpines. Photo et texte cf : POI A l'adret la pinède, Rando, Tour du pays des Ecrins en 3 jours

Crédit photo : Maillot Thierry



Le genévrier thurifère (E)

Dans la falaise, on croise ce petit conifère présent en Afrique du Nord, dans la péninsule ibérique et dans quelques départements du sud de la France, dont les Hautes-Alpes. Il est considéré comme une relique d'une période passée plus chaude. Il a trouvé refuge dans les situations bien exposées, sur les pentes rocheuses chaudes et ensoleillées. Ces aiguilles sont en forme d'écailles appliquées contre les rameaux. C'est une espèce à surveiller.

Crédit photo : Nicolas Marie-Geneviève



Le cadran solaire (F)

Le cadran solaire est une tradition du XVIII^{ème} siècle largement répandue dans les Alpes du Sud où le soleil est omniprésent. Des artisans cadraniers sont à l'origine de ces cadrans qui habillent et embellissent les façades des maisons, les édifices religieux ou des monuments. Oeuvres artistiques, ils peuvent aussi être philosophiques par la devise qui est inscrite.

Crédit photo : Office de tourisme Pays des Écrins



L'Église des Vigneaux (G)

L'église Saint-Laurent, avec son élégant porche, date des XV^{ème} et XVI^{ème} siècles. Sur son mur sud, des fresques représentent les vices, entraînés vers l'enfer par un démon, et leurs châtiments. Brrrrr ! Son clocher roman lombard comporte une très rare horloge à une aiguille, datant du XVIII^{ème} siècle. C'est l'une des plus anciennes encore en fonctionnement.

Crédit photo : Office de tourisme Pays des Écrins



Le four banal (H)

Le Seigneur faisait construire un four banal dont il assurait l'entretien. Les habitants pouvaient utiliser ce four en contrepartie d'une taxe. Les familles préparaient leur propre pâte dans le pétrin familial et chacune d'elles venait faire cuire le pain dans le four. L'ordre de passage était tiré au sort.

Crédit photo : Office de tourisme Pays des Écrins