Le Béal Neuf : les canaux et les hommes, une histoire emblématique

Vallouise



Le Canal du Béal Neuf (Office de tourisme Pays des Écrins)

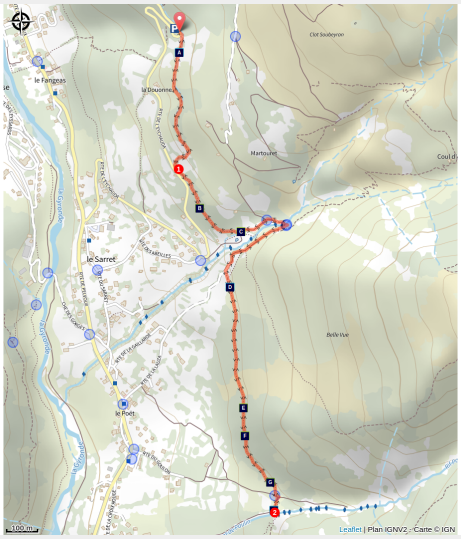

Laissez-vous guider par le canal du Béal Neuf !

Un itinéraire autour de l'eau pour découvrir le chemin parcouru par le canal du Béal Neuf et le long travail mené par l'homme pour irriguer ses champs ! Une découverte tout en appréciant les paysages environnants ainsi que les vues imprenables sur la vallée de Vallouise et sur le Pelvoux.

Infos pratiques

Pratique : A pied

Durée : 2 h

Longueur : 4.4 km

Dénivelé positif : 170 m

Difficulté : Très facile

Type : Aller-retour

Thèmes : Flore, Lac et glacier

Itinéraire

Départ : Route de Chambran
Arrivée : Route de Chambran
Communes : 1. Vallouise-Pelvoux

Profil altimétrique

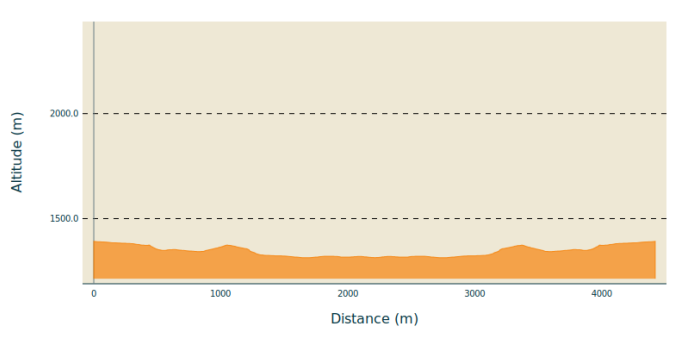

Altitude min 1314 m Altitude max 1392 m

Du parking, prendre le sentier en contre-haut de la route (Panneau du Béal Neuf). Il part à l'horizontale puis descend franchement le long d'un ruisseau avant de repartir, juste au-dessus de la route, de nouveau à l'horizontale. Le chemin parvient à une piste qu'il faut prendre à droite dans le sens de la descente sur 50 m.

1. Prendre à gauche et continuer sur environ 500 mètres pour traverser le torrent de la Juliane (pas de passerelle). Il faut ensuite redescendre sur le chemin passant devant une croix et un peu plus bas, prendre à gauche, le sentier longeant un nouveau tronçon du béal.
2. Au Rif Paulin, revenir sur ses pas pour le retour.

Sur votre route...

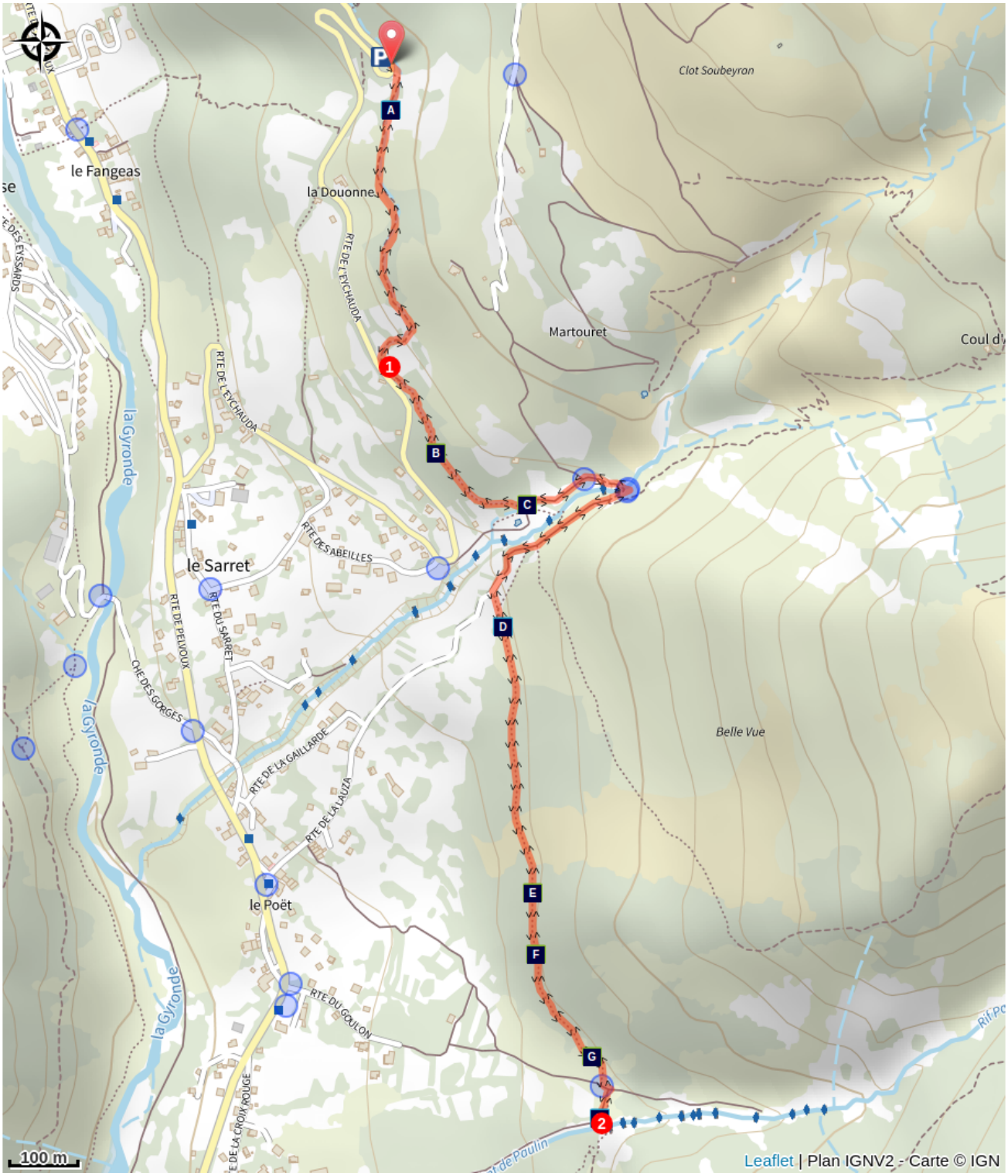

- ASA du Béal Neuf (A)
- La menthe à longues feuilles (B)
- Les saules (C)
- Le rôle des canaux (D)
- La carline à feuilles d'acanthe (E)
- Le cirse de Montpellier (F)
- Le lis martagon (G)
- Les ouvrages RTM (H)

Toutes les informations pratiques

⚠ Recommandations

Le canal est fragile et essentiel pour la vie locale. Merci de ne pas piétiner ni détruire les berges, de ne pas modifier l'écoulement, et de ramasser vos déchets.

L’accès au canal est interdit aux troupeaux et à tout véhicule (motorisé ou non-motorisé).

Un autre tronçon le long du canal du Béal Neuf existe : “Du torrent au canal”. Le départ est situé 1 km plus haut que le départ de ce sentier, vers une table de pique-nique.

Se renseigner sur les conditions météorologiques avant de partir randonner.

Coordonnées des secours : Secours Montagne : 112

Respecter le travail des agriculteurs, exploitants et propriétaires

Refermer toutes les clôtures

Rapporter tous ses déchets

Ne pas couper l’itinéraire à travers les prairies

Comment venir ?

Transports

Transports en commun >> https://services-zou.maregionsud.fr/fr/

Pensez au covoiturage >> www.blablacar.fr

Pour plus de renseignements, s'adresser au Bureau d'Information Touristique le plus proche du départ de la randonnée.

Accès routier

À 13,5 km de L’Argentière-La Bessée, prendre la D994E puis D421T.

Parking conseillé

Parking Route de Chambran, table de pique-nique

Lieux de renseignement

Bureau d'Information Touristique de Vallouise

Place de l'Eglise, 05340 Vallouise

contact@paysdesecrins.com
Tel : +33(0)4 92 23 36 12
https://www.paysdesecrins.com/



Maison du Parc de Vallouise

vallouise@ecrins-parcnational.fr
Tel : 04 92 23 58 08
http://www.ecrins-parcnational.fr/



Source

Pays des Ecrins

https://www.paysdesecrins.com

Sur votre route...



ASA du Béal Neuf (A)

L’ASA (Association Syndicale Autorisée) du Béal Neuf a la propriété du canal. L’association gère, entretient, et aménage le canal porteur du Béal Neuf pour alimenter en eau l’ensemble du réseau des canaux d’irrigation.

Attribution : Office de tourisme Pays des Écrins



La menthe à longues feuilles (B)

Les menthes (il y a plusieurs espèces) vivent souvent en bordure de l’eau. La menthe à longues feuilles ici présente est très commune. Ses feuilles, si on les froisse un peu, dégage l’agréable odeur que l’on connaît. Ses petites fleurs mauves rassemblées en un épi dense attirent de nombreux insectes.

Attribution : Bernard Nicollet - Parc national des Écrins



Les saules (C)

Les saules vivent dans les lieux au sol frais. Parmi les nombreuses espèces de saules, beaucoup ne sont pas des arbres mais des arbustes, voire en altitude de minuscules sous-arbrisseaux plaqués au sol. Dans le lit du torrent et dans ses alentours poussent ici deux saules bien reconnaissables : le saule drapé, un arbuste aux feuilles étroites et allongées, enroulées sur les bords et blanches dessous, ainsi que le saule pourpre, aux feuilles étroites et allongées, vert bleuté et aux rameaux pourpre.

Attribution : Marie-Geneviève Nicolas - Parc national des Écrins



Le rôle des canaux (D)

Irrigation des prairies et des jardins individuels, conservation des traditions, maintien du lien social grâce aux corvées des canaux entre habitants, aménagement des canaux pour offrir des balades aux touristes et locaux... Les canaux ont une pluralité de rôles d’où l’intérêt de les conserver et de les entretenir.

Attribution : Office de tourisme Pays des Écrins



La carline à feuilles d'acanthe (E)

Ce versant exposé à l’ouest est chaud. Le sol y est rocailleux. La végétation traduit bien cette situation : ici poussent la lavande à feuilles étroites et la Carline à feuilles d’acanthe. Cette dernière ressemble à un gros soleil avec son capitule très grand et devenant vite doré et ses feuilles rayonnant tout autour. Elle était souvent accrochée sur les portes des maisons… mieux vaut la laisser illuminer les prairies rocailleuses !

Attribution : Bernard Nicollet - Parc national des Écrins



Le cirse de Montpellier (F)

Le long du canal pousse une grande plante, une sorte de chardon qui ne pique pas, le cirse de Montpellier. Ses feuilles ovales et pointues sont bordées de grands cils raides mais non piquants. Ses fleurs sont roses. En France, elle n’est présente que dans les Alpes et les Pyrénées ainsi que dans quelques départements du sud. Liée aux zones humides, cette espèce s’est raréfiée dans de nombreuses régions en raison des atteintes portées à son milieu.

Attribution : Mireille Coulon - Parc national des Écrins



Le lis martagon (G)

Dans la forêt, on peut souvent admirer le lys martagon. Cette superbe plante a de grandes fleurs pendantes aux pétales recourbés, roses mouchetés de pourpre, laissant apparaître les étamines orangées. Ses feuilles sont allongées et verticillées. Elle pousse dans les prairies et bois frais et, bien que commune ici, est rare dans bien des régions françaises. Sa cueillette est d’ailleurs interdite ou réglementée.

Attribution : Jean-Philippe Telmon - Parc national des Écrins



Les ouvrages RTM (H)

Des barrages de correction torrentielle ont été construits par le RTM (Restauration des Terrains en Montagne), un service de l’ONF (Office National des Forêts). Ces ouvrages visent à limiter l’érosion et les crues des torrents. Le RTM est un service déjà ancien, né à la fin du XIXème siècle. À cette époque, les versants étaient beaucoup moins boisés qu’actuellement et l’érosion très grande.

Attribution : Office de tourisme Pays des Écrins