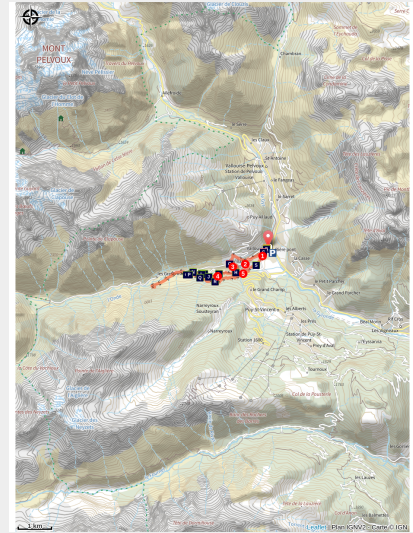


L'Onde et Le Villard

Parc national des Ecrins - Vallouise-Pelvoux



L'église de Vallouise (Jan Novak Photography)



ATTENTION : en raison des dégâts causés par les intempéries du mois de juin, l'accès à l'onde est fortement déconseillé.

Un agréable circuit essentiellement en forêt et au bord de la rivière.

Le hameau du Villard, le trajet au bord de l'eau, l'histoire d'une vieille ardoisière font de cet itinéraire, un circuit où détente et curiosité s'accordent bien.

Infos pratiques

Pratique : A pied

Durée : 3 h 30

Longueur : 10.3 km

Dénivelé positif : 416 m

Difficulté : Facile

Type : Boucle

Thèmes : Faune, Flore, Histoire et architecture

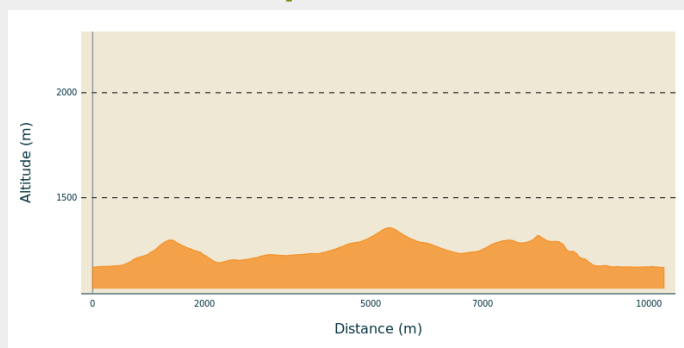
Itinéraire

Départ : Église de Vallouise

Arrivée : Église de Vallouise

Communes : 1. Vallouise-Pelvoux

Profil altimétrique



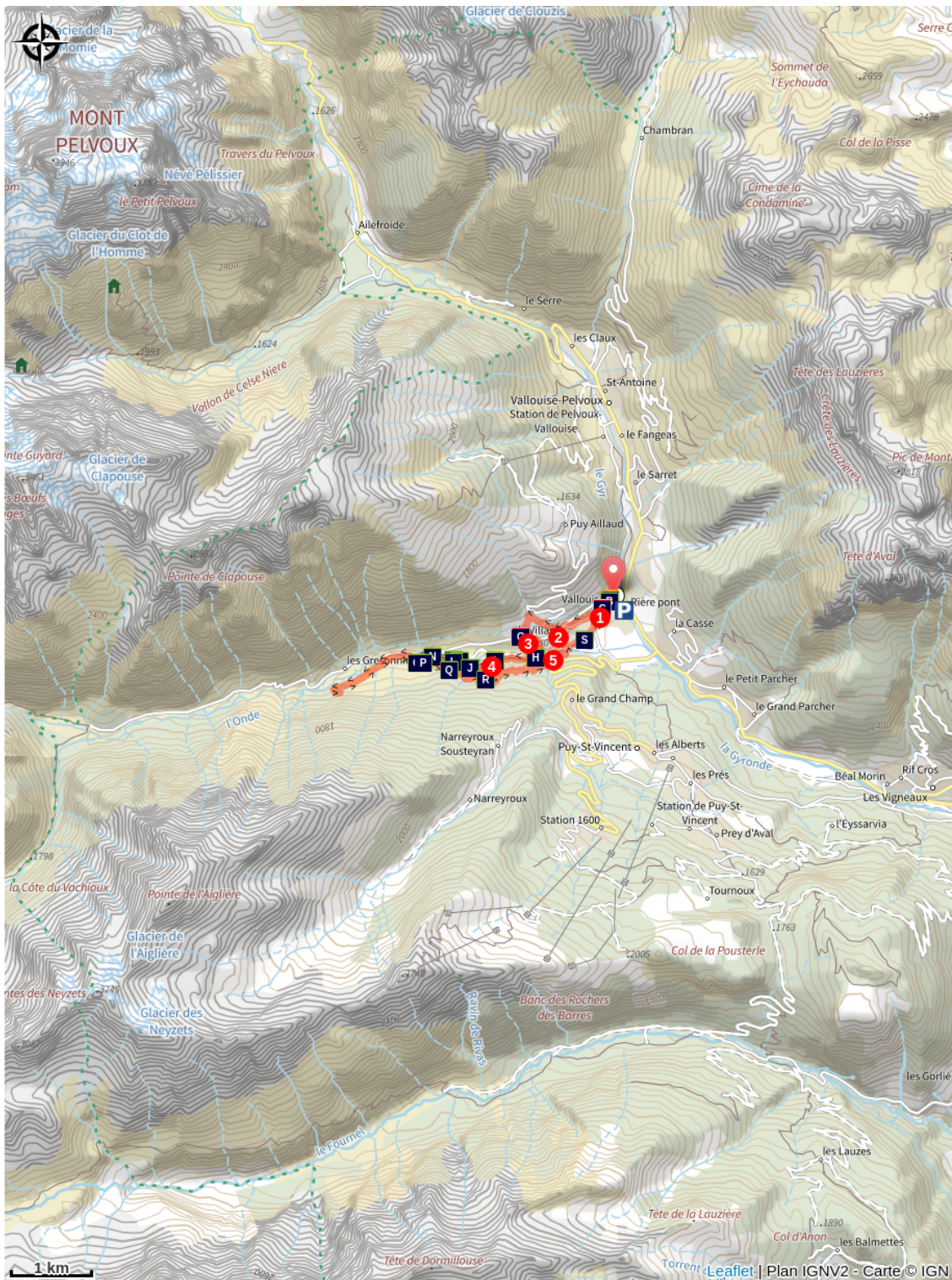
Altitude min 1168 m Altitude max 1358 m

Balisage : un point vert et un point blanc




Passer devant l'église de Vallouise et traverser le vieux village par sa rue principale.



1. Poursuivre par la route remontant dans un quartier neuf pour rejoindre la route pour le Villard.
2. Prendre le chemin à droite se situant juste après l'oratoire Saint Joseph. Plus haut, traverser la route de Puy Aillaud et continuer tout droit. Puis redescendre le long d'un ruisseau sur le Villard.
3. En bas du village, reprendre la route pour Vallouise, puis un chemin à droite descendant sur le pont des Fontaines. Le traverser puis prendre à droite et remonter par la piste longeant l'Onde par sa rive gauche jusqu'au pont des Places.
4. Pour aller aux Ardoisières, poursuivre tout droit et plus loin, le sentier de gauche remontant jusqu'à l'ancienne ardoisière. De là, revenir sur ses pas jusqu'au pont des Places, tourner à droite pour prendre un sentier en direction de Narreyroux. Plus haut, prendre la direction du pont des Fontaines puis celle de la cascade de la Pissette.
5. Au pied de la cascade, prendre la piste à droite puis traverser le pont pour passer en rive gauche de l'Onde pour revenir sur Vallouise.

Sur votre chemin...



- | | | | |
|---|------------------------------------|---|-----------------------------------|
|  | L'église de Vallouise (A) |  | Le petit rhinolophe (B) |
|  | Vallouise (C) |  | Le Villard de Vallouise (D) |
|  | Les cadrans solaires (E) |  | Giovanni Francesco Zarbula (F) |
|  | L'église Saint-Sébastien (G) |  | Le solidage géant (H) |
|  | La bergeronnette des ruisseaux (I) |  | Le morio (J) |
|  | L'aulne blanc (K) |  | L'épilobe à feuilles étroites (L) |
|  | Le grand mars changeant (M) |  | Truite (N) |

-  Le troglodyte mignon (O)
-  Le rougegorge (Q)
-  Le torcol (S)

-  Le lis martagon (P)
-  L'érable sycomore (R)

Toutes les infos pratiques

Recommandations

Se renseigner sur les conditions météorologiques avant de partir randonner.

Coordonnées des secours : Secours Montagne : 112

Respecter le travail des agriculteurs, exploitants et propriétaires

Refermer toutes les clôtures

Rapporter tous ses déchets

Ne pas couper l'itinéraire à travers les prairies

Comment venir ?

Transports

Transports en commun >> <https://services-zou.maregionsud.fr/fr/>

Pensez au covoiturage >> www.blablacar.fr

Pour plus de renseignements, s'adresser au Bureau d'Information Touristique le plus proche du départ de la randonnée.

Accès routier

À 10 km de L'Argentière-La Bessée, prendre la D994E.

Parking conseillé

Parking Camping Huttopia, Vallouise

i Lieux de renseignement

Bureau d'Information Touristique de Vallouise

Place de l'Eglise, 05340 Vallouise
contact@paysdesecrins.com
Tel : +33(0)4 92 23 36 12
<https://www.paysdesecrins.com/>



Maison du Parc de Vallouise

vallouise@ecrins-parcnational.fr
Tel : 04 92 23 58 08
<http://www.ecrins-parcnational.fr/>



Source



Pays des Ecrins

<https://www.paysdesecrins.com>


Sur votre chemin...



L'église de Vallouise (A)

L'église Saint-Étienne date des XV^{ème} et XVI^{ème} siècles. Elle abrite un retable et un tabernacle en bois doré du XVIII^{ème} siècle, ainsi que des peintures murales. Non loin d'elle, se tient la chapelle des Pénitents datant de la fin du XVI^{ème} siècle avec façade peinte XIX^{ème} siècle.

Crédit photo : Thibaut Blais



Le petit rhinolophe (B)

Dans les combles de l'église gîtent en été des chauves-souris. L'espèce ici présente est le petit rhinolophe, qui a fortement régressé ces dernières décennies. Chaque année, les mères reviennent après une hibernation dans des grottes et mettent au monde un petit chacune. Les chauves-souris sont des mammifères insectivores menacés par les insecticides dans les champs et sur les charpentes, la disparition de leurs habitats de chasse et de leurs gîtes etc. Elles sont toutes protégées.

Crédit photo : Mireille Coulon - Parc national des Écrins



Vallouise (C)

Dans la vieille rue du village, se situent des maisons caractéristiques de l'architecture de la vallée datant des XVII^{ème} et XVIII^{ème} siècles, à plusieurs niveaux. Le rez-de-chaussée est réservé aux bêtes, le premier niveau pour l'habitation et les niveaux supérieurs pour la grange. On passait d'un niveau à l'autre par les balcons reliés entre eux par un escalier. Beaucoup de ces balcons sont à arcades avec des colonnes en pierres. Ce type de balcon à arcades se retrouve dans toute la vallée.

Crédit photo : Pierre Nossereau



Le Villard de Vallouise (D)

Situé dans la vallée de l'Onde, le hameau du Villard peut s'enorgueillir de ses belles maisons avec balcons en arcade du même type que celles de Vallouise. C'est un hameau coquet et très fleuri. Il bénéficie encore de quelques heures de soleil en hiver, ce qui n'est plus le cas un peu plus loin dans la vallée de l'Onde. Il est construit à l'abri des avalanches, redoutables dans cette vallée.

Crédit photo : Office de tourisme Pays des Écrins



Les cadrans solaires (E)

Le cadran solaire est une tradition du XVIIIème siècle largement répandue dans les Alpes du Sud où le soleil est omniprésent. Des artisans cadraniers sont à l'origine de ces cadrans qui habillent et embellissent les façades des maisons, les édifices religieux ou des monuments. Oeuvres artistiques, ils peuvent aussi être philosophiques par la devise qui est inscrite.

Crédit photo : Office de tourisme Pays des Écrins



Giovanni Francesco Zarbula (F)

De 1833 à 1870, Giovanni Francesco Zarbula a réalisé une quarantaine de cadrans dans les Hautes-Alpes. Ici, l'un des cadrans représente un coq, des grands vases de fleurs, des rideaux, des instruments du maçon. Sur l'autre cadran on retrouve des corbeilles laissant tomber des fleurs et un oiseau rare. Les deux cadrans possèdent une devise.

Crédit photo : Office de tourisme Pays des Écrins



L'église Saint-Sébastien (G)

Classée Monument historique, cette église abrite deux fresques sur sa façade où l'on peut distinguer la Sainte-Vierge et Saint-Sébastien. L'église est également connue pour ses deux cadrans solaires qui datent de 1718 et qui ont été réalisés par Giovanni Francesco Zarbula.

Crédit photo : Office de tourisme Pays des Écrins



✿ Le solidage géant (H)

Au bord du chemin, dans les endroits humides, pousse par plaques une plante élevée formant de grands panaches de toutes petites fleurs jaunes. Le solidage géant, encore nommé tête d'or, est une plante originaire d'Amérique du nord et introduite en Europe au XVIIIème siècle à des fins ornementales. Depuis, elle a colonisé une grande partie de l'Europe et peut dans certains lieux entrer en compétition avec la flore locale.

Crédit photo : Cédric Dentan - Parc national des Écrins



🐦 La bergeronnette des ruisseaux (I)

Des quelques oiseaux nichant en bordure des torrents, on pourra reconnaître la bergeronnette des ruisseaux, passereau gracile au vol onduleux dont le dos est gris cendré et le ventre jaune. Posée, elle hoche constamment sa très longue queue. Elle se nourrit d'insectes et de larves aquatiques et de petits mollusques, qu'elle déniche au bord de l'eau. En montagne, elle effectue une migratrice partielle, déménageant vers l'aval à l'échelle régionale.

Crédit photo : Saulay Pascal



🦋 Le morio (J)

Un grand papillon sombre bordé de blanc crème et d'une bande de petites gouttes bleues, posé sur le chemin, s'envole à la venue du promeneur. Il s'agit du Morio, ou manteau royal (mais sa robe n'est pas bordée de fourrure d'hermine !). Il vit près des saules et des bouleaux. Il se délecte de la sève issue des plaies de ces arbres. C'est un des rares papillons à hiberner à l'état adulte.

Crédit photo : Bernard Nicollet - Parc national des Écrins



✿ L'aulne blanc (K)

L'aulne blanc est bien présent en bordure des rivières dans les vallées de montagne. L'écorce de son tronc est lisse et grise. Ses feuilles sont vert foncé au dessus, blanchâtres en dessous, doublement dentées et pointues au bout. Les fleurs femelles donnent des sortes de petites « pommes de pin » nommés les strobiles. Son bois fraîchement coupé se teinte d'orange vif.

Crédit photo : Justine Coulombier



✿ L'épilobe à feuilles étroites (L)

L'épilobe à feuilles étroites est une grande plante dressée aux feuilles allongées. Ses nombreuses fleurs rose pourpre sont disposées en épis lâches au sommet de la tige. Elle forme de grands massifs, ce qui est du plus bel effet lors de sa floraison. C'est une plante pionnière et elle affectionne les talus de piste et les sols qui ont été remués. À la fin de l'été, ses très nombreuses graines dotées d'un plumet s'envolent en masse dans la lumière déjà rasante...

Crédit photo : Thierry Maillet - Parc national des Écrins



🦋 Le grand mars changeant (M)

La vallée de l'Onde accueille des espèces peu communes, comme, en bordure de la rivière, le grand mars changeant. Le mâle de ce grand papillon a de magnifiques reflets allant du bleu au violet noir selon l'inclinaison de ses ailes, ce qui résulte de la diffraction de la lumière sur leurs écailles ; reflets changeants d'où son nom. Ses chenilles consomment des feuilles de saules, d'où sa proximité de l'eau. Tout s'explique (ou presque).


Crédit photo : Jean Raillot - GREHA



🐟 Truite (N)

Le polymorphisme de la truite fario a longtemps brouillé sa systématique : les anciens avaient recensé une cinquantaine « d'espèces » différentes. Mais la génétique a eu le dernier mot, il n'y aurait qu'une seule espèce avec trois formes écologiques : la truite de rivière (*Salmo trutta fario*) qui reste dans les cours d'eau ; la truite de mer (*Salmo trutta trutta*) qui met en place des mécanismes d'adaptation à l'eau salée et un comportement de banc ; la truite de lac (*Salmo trutta lacustris*).

Crédit photo : PNE



🐦 Le troglodyte mignon (O)

Un chant sonore, long et coulant, avec de nombreux trilles, émane de la forêt. Quel coffre ! Ce chant puissant est lancé par un tout petit oiseau au corps rondelet et muni d'une courte queue souvent relevée, le troglodyte mignon. Il vit dans les forêts fraîches ayant un sous bois fourni ou les buissons au bord de l'eau. Il construit un nid en boule, souvent contre un rocher ou un vieux mur, d'où son nom de troglodyte.

Crédit photo : Mireille Coulon - Parc national des Écrins



✿ Le lis martagon (P)

Dans la forêt, on peut souvent admirer le lis martagon. Cette superbe plante a de grandes fleurs pendantes aux pétales recourbés, roses mouchetés de pourpre, laissant apparaître les étamines orangées. Ses feuilles sont allongées et verticillées. Elle pousse dans les prairies et bois frais et, bien que commune ici, est rare dans bien des régions françaises. Sa cueillette est d'ailleurs interdite ou réglementée.

Crédit photo : Thierry Maillet - Parc national des Écrins



🐦 Le rougegorge (Q)

On voit souvent le rougegorge près des mangeoires en hiver. Mais c'est avant tout un oiseau forestier, construisant son nid près du sol, dans une anfractuosité de rocher ou d'arbre. Son chant est un babil doux donnant dans les aigus. C'est un oiseau assez solitaire et territorial et il exhibe son plastron orange (rouge !) tout en chantant pour défendre son territoire.

Crédit photo : Damien Combrisson - Parc national des Écrins



✿ L'érable sycomore (R)

L'érable sycomore est un bel arbre aux feuilles à cinq lobes un peu pointus, ressemblant un peu à celles du platane. Il ne supporte pas la sécheresse : c'est ici l'arbre des forêts de feuillus un peu fraîches. Ses fruits jumelés, munis d'ailes, tombent en tournoyant : ce sont les « hélicoptères » qui amusent beaucoup les enfants. En automne, ses feuilles deviennent jaune d'or, pour notre plus grand plaisir.

Crédit photo : Bernard Nicollet - Parc national des Écrins



🐦 Le torcol (S)

Les vieux arbres du verger abritent le torcol fourmilier, au chant puissant, ressemblant un peu à celui du pic vert mais plus lent. Cet oiseau est ainsi nommé en raison de sa façon d'étirer et de tordre son cou à l'extrême quand il se sent menacé, et parce qu'il se nourrit de fourmis. Difficile à observer car sa couleur se confond avec celle des troncs, il trahit sa présence par son chant lorsqu'il revient de migration.

Crédit photo : Damien Combrisson - Parc national des Écrins