

# Le Béal Neuf : du torrent au canal

Vallouise



Vue sur la station de Pelvoux (Office de tourisme Pays des Écrins)



*Un sentier thématique tout en douceur le long du canal.*

Ce parcours est un petit bijou avec son sentier longeant le canal où file l'eau. Le point d'orgue est la naissance du canal, capté dans les eaux du torrent de l'Eychauda. Des panneaux très pédagogiques raviront petits et grands.

## Infos pratiques

Pratique : A pied

Durée : 1 h

Longueur : 1.9 km

Dénivelé positif : 48 m

Difficulté : Très facile

Type : Aller-retour

Thèmes : Faune, Flore

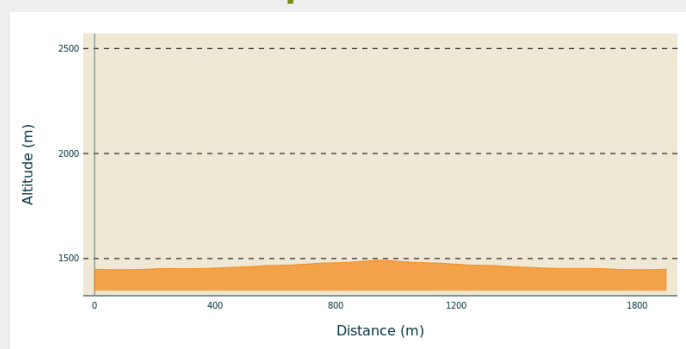
# Itinéraire

**Départ** : Route de Chambran

**Arrivée** : Route de Chambran

**Communes** : 1. Vallouise-Pelvoux

## Profil altimétrique






Altitude min 1448 m Altitude max 1493 m



Un panneau indique le sentier qui se fait en aller-retour jusqu'à la prise d'eau du canal.

1. À la prise d'eau du canal, faire demi-tour et prendre le même chemin qu'à l'aller pour regagner le point de départ. À la croisée de sentiers, bien rester sur celui de gauche qui très vite va de nouveau longer le canal.

# Sur votre route...



-  Le pouillot de Bonelli (A)
-  Le tremble (C)
-  Le torrent de l'Eychauda (E)

-  ASA du Béal Neuf (B)
-  L'eau en montagne (D)

# Toutes les informations pratiques

## **Recommandations**

L'accès au canal est interdit aux troupeaux et à tout véhicule (motorisé ou non-motorisé).

Un deuxième tronçon le long du canal du Béal Neuf existe : "Les canaux et les hommes, une histoire emblématique". Le départ est situé 1 km plus bas que le départ de ce sentier, lorsque le canal quitte la route au niveau des lacets.

Se renseigner sur les conditions météorologiques avant de partir randonner.

Coordonnées des secours : Secours Montagne : 112

Respecter le travail des agriculteurs, exploitants et propriétaires

Refermer toutes les clôtures

Rapporter tous ses déchets

Ne pas couper l'itinéraire à travers les prairies

## **Comment venir ?**

### Transports

Transports en commun >> <https://services-zou.maregionsud.fr/fr/>

Pensez au covoiturage >> [www.blablacar.fr](http://www.blablacar.fr)

Pour plus de renseignements, s'adresser au Bureau d'Information Touristique le plus proche du départ de la randonnée.

### Accès routier

À 14,5 km de L'Argentière-La Bessée, prendre la D994E puis D421T.

### Parking conseillé

Parking Route de Chambran, table de pique-nique

## **i** Lieux de renseignement

### **Bureau d'Information Touristique de Vallouise**

Place de l'Eglise, 05340 Vallouise

[contact@paysdesecrins.com](mailto:contact@paysdesecrins.com)

Tel : +33(0)4 92 23 36 12

<https://www.paysdesecrins.com/>



### **Maison du Parc de Vallouise**

[vallouise@ecrins-parcnational.fr](mailto:vallouise@ecrins-parcnational.fr)

Tel : 04 92 23 58 08

<http://www.ecrins-parcnational.fr/>



## **Source**



Pays des Ecrins

<https://www.paysdesecrins.com>

# Sur votre route...

---




## Le pouillot de Bonelli (A)

D'avril à juillet, un chant d'oiseau bien peu mélodieux, un trille court et sonore, retentit dans la forêt. C'est celui du pouillot de Bonelli, revenu de migration. C'est un oiseau au plumage assez terne, vert olive avec le ventre blanc. Bien pratique pour se dissimuler dans les branches mais beaucoup moins pour se faire remarquer par une femelle. Une seule solution : chanter fort !

Crédit : Mireille Coulon - Parc national des Écrins

---



## ASA du Béal Neuf (B)

L'ASA (Association Syndicale Autorisée) du Béal Neuf a la propriété du canal. L'association gère, entretient, et aménage le canal porteur du Béal Neuf pour alimenter en eau l'ensemble du réseau des canaux d'irrigation.

Crédit : Office de tourisme Pays des Écrins

---



## Le tremble (C)

Le sentier traverse un petit bois de tremble. Cet arbre a un tronc lisse et verdâtre et des feuilles arrondies et crénelées prenant de magnifiques couleurs à l'automne. Le pétiole (la « queue ») des feuilles du tremble est aplati et tordu, aussi offre-t-il une prise au moindre souffle d'air, ce qui a pour effet de faire « trembler » le feuillage ! Il pousse dans les lieux au sol assez bien pourvu en eau.

Crédit : Mireille Coulon - Parc national des Écrins

---



## L'eau en montagne (D)

Les canaux qui ont été mis en place permettent d'acheminer de l'eau jusqu'aux cultures depuis le Moyen-Âge. L'eau est déviée par les canaux : grâce à la gravité, l'eau coule à flanc de montagne. L'usage de l'eau est réglementé et pour tout prélèvement, le volume de l'eau est mesuré.

Crédit : Office de tourisme Pays des Écrins



## Le torrent de l'Eychauda (E)

Le torrent de l'Eychauda n'est pas issu du lac de l'Eychauda situé à 2 514 m mais l'eau arrive du Dôme de Monêtier (3 400 m). Le torrent serait alimenté par plusieurs cours d'eau sous terre.

Crédit : Office de tourisme Pays des Écrins